

ကန့်သတ်

ကျောက်မဲခရိုင်၏ ဒေသဆိုင်ရာအချက်အလက်များ

အခန်း (၁)

အခန်း(ခ)

နိဒါန်းနှင့်ဒေသသမိုင်း

နိဒါန်း

နိဒါန်း

၁။ အထွေထွေအုပ်ချုပ်ရေးဦးစီးဌာနသည် ပြည်ထဲရေးဝန်ကြီးဌာနအောက်ရှိဌာနဖြစ်ပြီး တရားဥပဒေ စိုးမိုးရေးနှင့် ရပ်ရွာအေးချမ်းသာယာရေး၊ နိုင်ငံတော်အစိုးရ၏ မူဝါဒများ အကောင်အထည်ဖော်ရေး၊ ကောင်းမွန်သော အုပ်ချုပ်ရေးစနစ်ဖော်ဆောင် ရေးနှင့် ပြည်သူ့ဗဟိုပြုဒေသဖွံ့ဖြိုး ရေးလုပ်ငန်းဆောင်ရွက်ရေး ဟူသော ရည်မှန်းချက်တာဝန်များကို အောင်မြင်အောင် ဆောင်ရွက် လျက်ရှိပါသည်။ အထွေထွေအုပ်ချုပ်ရေးဦးစီးဌာနတွင် တာဝန် ထမ်းဆောင်ကြသည့် အဆင့်ဆင့် သောအရာထမ်း၊အမှုထမ်းများသည် ရုံးချုပ်အဆင့်မှ အောက်ခြေ ရပ်ကွက်/ကျေးရွာအုပ်စုအဆင့်အထိ အထွေထွေအုပ်ချုပ်ရေးဦးစီးဌာနရုံး အဆင့်ဆင့်တွင် တာဝန် ထမ်းဆောင်ကြရပြီး နိုင်ငံတော် အုပ်ချုပ်ရေးယန္တရားချောမွေ့စွာ

ကန့်သတ်

တာဝန်များကို ကျေပွန်စွာ ထမ်းဆောင်နေကြရသည် ဖြစ်ရာ ဒေသဆိုင်ရာအချက်အလက်များပြုစုထားရှိခြင်းသည် များစွာ အရေးပါလာပါသည်။ ဒေသဆိုင်ရာ အချက်အလက်များ ပြုစုခြင်း ဖြင့် မိမိတို့၏ လုပ်ငန်းဆောင်ရွက်ရာတွင် အထောက်အကူပြုသကဲ့သို့ အကြီးအကဲများ နယ်မြေသို့ ကွင်းဆင်းရာတွင် နယ်မြေ၏ အချက်အလက်များကို လွယ်ကူစွာသိရှိနိုင်မည် ဖြစ်ပါသည်။

ဤစာအုပ်သည်ကျောက်မဲခရိုင်၏ ဒေသဆိုင်ရာ အချက်အလက်များ (၂၀၂၁ခုနှစ် အောက်တိုဘာလမှ ၂၀၂၂ခုနှစ်ဇူလိုင်လကုန်ထိအခြေအနေ) ကိုသက်ဆိုင်ရာဌာနအသီးသီးမှပေးပို့သော ကိန်းဂဏန်းများနှင့်အညီ ပြုစုတင်ပြထားခြင်း ဖြစ်ပါသည်။

ဒေသသမိုင်းအကျဉ်း

၂။ မြန်မာဘုရင်များလက်ထက်တွင် စော်ဘွားများမှ ဒေသဆိုင်ရာအုပ်ချုပ်ရေး၊ တရားစီရင်ရေးနှင့် နယ်မြေလုံခြုံရေးတို့ကို တာဝန်ယူ ဆောင်ရွက်ခဲ့ကြပါသည်။ ၁၉၅၈ ခုနှစ်၊မေလ ၃ ရက်နေ့တွင် နမ့်ဆန်စော်ဘွားနယ်၊ မိုးမိတ်စော်ဘွားနယ်၊ သီပေါစော်ဘွားနယ်၊ သိန္နီစော်ဘွားနယ် တစ်စိတ်တစ်ဒေသကို ကျောက်မဲခရိုင်အဖြစ် ဖွဲ့စည်း၍သီပေါမြို့၌ ခရိုင်ရုံးစတင်ဖွင့်လှစ်ခဲ့ပါသည်။ (၂၇-၄-

ကန့်သတ်

ခုနှစ်တွင် အုပ်ချုပ်ရေးစနစ်နှင့်အညီ ခရိုင်/ ခရိုင်ခွဲ/ မြို့နယ်ခွဲများ ဖျက်သိမ်း ခဲ့ရာ ကျောက်မဲခရိုင်ကိုလည်း ဖျက်သိမ်းခဲ့ပါသည်။ နိုင်ငံတော် ငြိမ်ဝပ်ပိပြားမှု တည်ဆောက်ရေးအဖွဲ့၏ (၂၆-၉-၁၉၈၈) ရက်စွဲပါ ကြော်ငြာ စာအမှတ်၇/၁၉၈၈ဖြင့် ကျောက်မဲခရိုင် အဖြစ်ပြန်လည် ဖွဲ့စည်း ခဲ့ပါသည်။ ကျောက်မဲခရိုင်အား ပြည်ထောင်စုအစိုးရ အဖွဲ့ရုံး ဝန်ကြီးဌာန၏ (၁၆-၅-၂၀၁၉) ရက်စွဲပါအမိန့် ကြော်ငြာ စာအမှတ် (၁၃၀/၂၀၁၉)အရ ကျောက်မဲမြို့နယ်၊ သီပေါမြို့နယ်၊ နောင်ချို မြို့နယ်၊နမ္မတူမြို့နယ်၊ (၄)မြို့နယ် တို့ဖြင့် ပြင်ဆင်ဖွဲ့စည်းခဲ့ပါသည်။

၁။ အထွေထွေအုပ်ချုပ်ရေးဦးစီးဌာနသည် ပြည်ထဲရေးဝန်ကြီးဌာနအောက်ရှိဌာနတစ်ခုဖြစ်ပြီး ဓာရားဥပဒေစိုးမိုးရေး၊ရပ်ရွာအေးချမ်းသာယာရေး၊ဒေသဖွံ့ဖြိုးရေးနှင့် ပြည်သူ့အကျိုးပြု ဆောင်ရွက်ရေးဟူသော ရည်မှန်းချက်တာဝန်များကို အောင်မြင်အောင်ဆောင်ရွက်လျက်ရှိပါသည်။ အထွေထွေအုပ်ချုပ်ရေးဦးစီးဌာနတွင်—တာဝန်ထမ်းဆောင်ကြသည့် အဆင့်ဆင့်သော အရာထမ်း၊ အမှုထမ်းများသည် ရုံးချုပ်အဆင့်မှ အောက်ခြေရပ်ကွက်/ကျေးရွာအုပ်စုအဆင့်အထိ

ကန့်သတ်

ချောမွေ့စွာလည်ပတ်ရေးတွင် ပါဝင်ဆောင်ရွက်ခြင်း၊ ဝန်ကြီးဌာန၏ ရည်မှန်းချက်တာဝန်များ၊ အခြားဝန်ကြီးဌာနမှပေးအပ်သော တာဝန်များနှင့်

ဒေသဆိုင်ရာအစိုးရအဖွဲ့များမှပေးအပ်သောလုပ်ငန်းတာဝန်များကို ကျေပွန်စွာထမ်းဆောင်နေကြရသည်ဖြစ်ရာဒေသဆိုင်ရာအချက်အလက် များ ပြုစုထားရှိခြင်းသည် များစွာအရေးပါလာပါသည်။

ဒေသဆိုင်ရာအချက်အလက်များ ပြုစုခြင်းဖြင့်မိမိတို့၏ လုပ်ငန်းဆောင်ရွက်ရာတွင်အထောက်အကူပြုသကဲ့သို့

အကြီးအကဲများနယ်မြေသို့ ကွင်းဆင်းရာတွင် နယ်မြေ၏အချက်အလက်များကို လွယ်ကူစွာ သိရှိနိုင်မည်ဖြစ်ပါသည်။ ဤစာအုပ်သည်

ကျောက်မဲခရိုင်၏ဒေသဆိုင်ရာအချက်အလက်များ(၂၀၁၈ခုနှစ်၊ မေလ ၉ နှစ်မှတ်တမ်းထိအခြေအနေ)ကိုသက်ဆိုင်ရာဌာနအသီးသီးမှပေး ပို့သောကိန်းဂဏန်းများနှင့်အညီ ပြုစုတင်ပြထားခြင်းဖြစ်ပါသည်။

ဒေသဆိုင်ရာအကျဉ်း

၂။ မြန်မာဘုရင်များလက်ထက်တွင်စော်ဘွားများမှ ဒေသဆိုင်ရာ အုပ်ချုပ်ရေး၊ တရားစီရင်ရေးနှင့်နယ်မြေလုံခြုံရေးတို့ကို တာဝန်ယူ ဆောင်ရွက်ခဲ့ကြပါသည်။ ၁၉၅၈ခုနှစ်၊ မေလ

ကန့်သတ်

၅

ဖွဲ့စည်း၍ သီပေါမြို့၌ခရိုင်ရုံး စတင်ဖွင့်လှစ်ခဲ့ပါသည်။ (၂၇-၄-
၁၉၅၉)ရက်နေ့ _____ တွင်စော်ဘွားများ
အာဏာစွန့်ပွဲပြီးပြီးနောက်ခရိုင်ဝန်၊နယ်ပိုင်ဝန်ထောက်၊မြို့ပိုင်များအု
ပ်ချုပ်ခွဲပြီးခရိုင်ဝန်ရုံးကိုသီပေါမှကျောက်မဲသို့ပြောင်းရွှေ့ဖွင့်လှစ်ခဲ့
ပါသည်။ ၁၉၇၂ခုနှစ်တွင် အုပ်ချုပ်ရေးစနစ်နှင့်အညီ ခရိုင်/
ခရိုင်ခွဲ/မြို့နယ်ခွဲများ _____ ဖျက်သိမ်းခဲ့ရာ
ကျောက်မဲခရိုင်ကိုလည်းဖျက်သိမ်းခဲ့ပါသည်။နိုင်ငံတော်ငြိမ်ဝပ်ပိပြား
မှုတည်ဆောက်ရေးအဖွဲ့၏(၂၆-၉-
၁၉၈၈)ရက်စွဲပါကြော်ငြာစာအမှတ်၇/၁၉၈၈ဖြင့်ကျောက်မဲခရိုင်အဖြ
စ်ပြန်လည်ဖွဲ့စည်းခဲ့ပါသည်။

အခန်း(၂)

ပထဝီဝင် အနေအထား

တည်နေရာအကျယ်အဝန်း

၃။ ကျောက်မဲခရိုင်သည် ရှမ်းပြည်နယ်(မြောက်ပိုင်း)တွင် တည်ရှိ
ပါသည်။ ကျောက်မဲခရိုင်သည် မြောက်လတ္တီတွဒ် ၂၁° ၅၇' ၁၅" နှင့်
၂၄° ၀၉' ၁၁" အကြား၊ အရှေ့လောင်ဂျီတွဒ် ၉၆ ° ၀၈' နှင့် ၉၇° - ၀၇'

ကန့်သတ်

၆

ောက်သို့(၈၆.၄၀)မိုင်ရှိပြီးတောင်မှမြောက်သို့

(၁၁၅.၂၀)မိုင်ရှည်လျားပါသည်။

ကျောက်မဲခရိုင်၏ ခရိုင်အတွင်းရှိမြို့နယ်/မြို့များ၏

အည်နေရာဧရိယာ အကျယ်အဝန်းမှာ အောက်ပါအတိုင်း

ဖြစ်ပါသည်-

စဉ်	မြို့နယ်	မြို့ဧရိယာ စတုရန်းမိုင်	ကျေးရွာအုပ်စုများ ဧရိယာစတုရန်းမိုင်ပေါင်း	မြို့နယ်ဧရိယာ စတုရန်းမိုင်ပေါင်း
၁	ကျောက်မဲ	၄.၁၂	၁၆၂၁.၁၂	၁၆၂၅.၂၄
၂	သီပေါ	၀.၉၂	၂၀၄၄.၄၂	၂၀၄၅.၃၄
၃	နောင်ချို	၁၇.၄၁	၁၂၄၈.၂၀	၁၂၆၅.၆၁
၄	နမ့်တူ	၄.၂၈၃	၆၄၇.၈၂၉၅	၆၅၂.၁၁၃
	ခရိုင်ချုပ်	၂၆.၇၃၃	၅၅၆၁.၅၆၉၅	၅၅၈၈.၃၀၃

နယ်နိမိတ်

၄။ ကျောက်မဲခရိုင်၏ အရှေ့ဘက်တွင် ရှမ်းပြည်နယ် လားရှိုး

ကန့်သတ်

၇

ပြင်ဦးလွင်ခရိုင်နှင့် နယ်နိမိတ်ထိစပ်လျက်ရှိပြီး မြောက်ဘက်တွင် နမ့်ဆန်နှင့် နယ်နိမိတ်ထိစပ်လျက်ရှိပါသည်။

မြေမျက်နှာသွင်ပြင်

၅။ ကျောက်မဲခရိုင်၏ မြောက်ဘက်နှင့် အရှေ့မြောက်ဘက် တွင် ပေ(၇၀၀၀)ကျော်မြင့်သော တောင်တန်းများ၊ မြစ်ဝှမ်း လွင်ပြင်များ၊ ပေ(၃၀၀၀)ကျော်မြင့်သော စွတ်စိုသောမြေများ သစ်တောများ၊ လျှိုမြောင်များ တည်ရှိလျက်ရှိပါသည်။

ရေဆင်း

၆။ ကျောက်မဲခရိုင်အတွင်း မြစ်ချောင်းများ ပေါများသည့် ဒေသတစ်ခုဖြစ်ပြီး ထင်ရှားသည့်မြစ်များမှာ ဒုဋ္ဌဝတီမြစ်၊ ရွှေလီမြစ်၊ နမ္မတူမြစ်တို့ ဖြစ်ပါသည်။ မြစ်များသည် ရေချိုဖြစ်၍ စိုက်ပျိုးရေး/ သောက်သုံးရေ ရရှိပါသည်။ ဒုဋ္ဌဝတီမြစ်သည် သီပေါ၊ နောင်ချိုမြို့များသို့ မြောက်မှတောင်သို့ ဖြတ်သန်း စီးဆင်းလျက်ရှိပါသည်။

ပင်လယ်ရေမျက်နှာပြင်အထက်အမြင့်

ကန့်သတ်

၈

စဉ်	မြို့နယ်	ပင်လယ်ရေမျက်နှာပြင်အမြင့် (ပေ)
၁	ကျောက်မဲ	၂၅၀၆
၂	သီပေါ	၁၃၉၈
၃	နောင်ချို	၂၇၅၀
၄	နမ့်တူ	၁၇၆၀
ခရိုင်ချုပ်		၂၅၀၆

နယ်နိမိတ်

၄။— ကျောက်မဲခရိုင်၏ အရှေ့ဘက်တွင် ရှမ်းပြည်နယ် မူဆယ် ခရိုင်လားရှိုးခရိုင်တို့နှင့် နယ်နိမိတ်ထိစပ်လျက်ရှိပြီး တောင်ဘက်တွင် တောင်ကြီးရှမ်းပြည်နယ် လွိုင်လင်ခရိုင်၊ လွိုင်လင်ခရိုင်တို့နှင့် ထိစပ်လျက်ရှိပါသည်။ အနောက်ဘက်တွင် မန္တလေးတိုင်းဒေသကြီး ပြင်ဦးလွင်ခရိုင်နှင့် နယ်နိမိတ်ထိစပ်လျက်ရှိပြီး မြောက်ဘက်တွင်ကချင်ပြည်နယ် ပြစ်ကြီးနားမူဆယ်ခရိုင်နှင့်၊ မိုးမိတ်ခရိုင်တို့နှင့် နယ်နိမိတ်ထိစပ်လျက်ရှိပါသည်။

ကန့်သတ်

၉

မြစ်ဝှမ်းလွင်ပြင်များ၊ ပေ(၃၀၀၀)ကျော်မြင့်သော စွတ်စိုသောမြေများ၊
သစ်တောများ၊ လျှိုလျှိုမြောင်းများဖြင့် တည်ရှိလျက်ရှိပါသည်။

ရေဆင်း

၆။ — ကျောက်မဲရိုင်အတွင်း ထင်ရှားသောမြစ်များမှာ ဒုဌာပတီမြစ်၊
ရွှေလီမြစ်၊ နမ္မတူမြစ်တို့ဖြစ်ပြီး ဒုဌာပတီမြစ်သည် သီပေါ၊
နောင်ချိုမြို့များသို့ မြောက်မှ တောင်သို့
ဖြတ်သန်းစီးဆင်းလျက်ရှိပါသည်။

ပင်လယ်ရေမျက်နှာပြင်အထက်အမြင့်

၇။ — ကျောက်မဲရိုင်သည် ပင်လယ်ရေမျက်နှာပြင်အထက်
ပျမ်းမျှအမြင့်(၃၀၀၀)ပေအထက်တွင်တည်ရှိပါသည်။ အမြင့်ဆုံးတော
င်မှာ

နမ့်ဆန်မြို့နယ် တောင်ကျော်တောင်ဖြစ်၍ ပင်လယ်ရေမျက်နှာပြင်
အထက်(၇၄၇၀)ပေ ဖြစ်ပါသည်။

ကန် သတ်

၁၀

အခန်း(၃)

ရာသီဥတုနှင့် သဘာဝပတ်ဝန်းကျင်

ရာသီဥတု

၈။ ကျောက်မဲခရိုင်သည် ပူအိုက်စွတ်စိုသော ရာသီဥတု ဖြစ်ပြီး၊ အမြင့်ဆုံးအပူချိန် (၃၉.၈^oF) နှင့် အနိမ့်ဆုံးအပူချိန်မှာ (၂၅.၃^oF) ဖြစ်ပါသည်။ နှစ်အလိုက်ဖြစ်ပေါ်ခဲ့သော မိုးရေချိန်နှင့် အပူချိန်မှာ အောက်ဖော်ပြပါအတိုင်းဖြစ်ပါသည်-

စဉ်	ခုနှစ်	မိုးရေချိန်		အပူချိန်	
		မိုး ရွာ ရက်	စုစုပေါင်း မိုးရေချိန် (လက်မ)	နေ့ရာသီ (°C)	ဆောင်းရာသီ (°C)
				အမြင့်ဆုံး	အနိမ့်ဆုံး
၁	၂၀၁၇	၉၆	၅၆.၉၁	၃၉.၀၃	၂.၃
၂	၂၀၁၈	၁၁၃	၆၆.၅၈	၃၈	၁.၄
၃	၂၀၁၉	၇၈	၄၂.၅၈	၃၈	၁
၄	၂၀၂၀	၉၃	၅၀.၇၈	၄၀	၁
၅	၂၀၂၁	၈၈	၉၂.၆၁	၄၀	၁
၆	၂၀၂၂ ခုနှစ် ဇူလိုင်လအထိ	၅၇	၃၂.၅၈	၃၉	၂

ကန့်သတ်

၁၁

သဘာဝပေါက်ပင်များ

၉။ ကျောက်မဲခရိုင်အတွင်း ပေါက်ရောက်သည့် သဘာဝပေါက်ပင် များမှာ ကျွန်း၊ ပျဉ်းကတိုး၊ အင်၊ ကညင်၊ သစ်မာ၊ တမလန်း၊ ပိတောက်၊ ထင်းရှူး၊ မယ်လီ၊ ယမနေ၊ ထောက်ကြွ၊ ဝါးစသည့် အပင်များ ပေါက်ရောက်လျက်ရှိပါသည်။

တောရိုင်းတိရစ္ဆာန်များ

၁၀။ ကျောက်မဲခရိုင်တွင် တွေ့ရှိရသော တောရိုင်းတိရစ္ဆာန် များမှာ ပြောင်၊ သမင်၊ ချေ၊ ဆတ်၊ တောဝက်၊ တောကြောင်၊ မျောက်၊ ဒေါင်းစသည့် တိရစ္ဆာန်များ ကျက်စားလေ့ရှိပါသည်။

သဘာဝပတ်ဝန်းကျင်လက်ရှိအခြေအနေ

၁၁။ ကျောက်မဲခရိုင်အတွင်း သစ်တောဖုံးလွှမ်းမှုမှာ (၉.၀၅%) ရှိပါသည်။ ၎င်းအနက်မှ ကြိုးဝိုင်း(၈.၉၂%)နှင့် ကြိုးပြင်(၀.၁၃%) ဖုံးလွှမ်းမှုသာရှိပါသည်။ လူဦးရေထိန်းချုပ်ရေးနှင့် တောထိန်းသိမ်းရေးဦးစီးဌာန၏ ဝန်ထမ်းများက တောထိန်းသိမ်းရေးအတွက် အားထုတ်ဆောင်ရွက်ခဲ့ပါသည်။

ခရိုင်အတွင်း ဒုဌာနတီဖြစ်မြစ်များ ဖြတ်သန်းစီးဆင်းသဖြင့် သစ်တော သစ်ပင်များ စိမ်းလန်းစိုပြေလျက် ရှိပါသည်။

သဘာဝပတ်ဝန်းကျင်ထိန်းသိမ်းရေးလုပ်ငန်းများ

၁၂။ ကျောက်မဲခရိုင်အတွင်း သဘာဝပတ်ဝန်းကျင် ထိန်းသိမ်း ရေး လုပ်ငန်းများအနေဖြင့် ကြိုးဝိုင်းသစ်တော (၃၈၆၄၉၀.၆၈) ဧကနှင့် ကြိုးပြင်သစ်တော(၇၅၄၁၉)ဧက ထိန်းသိမ်းလျက်ရှိ ပါသည်။ ထို့အပြင် တစ်အိမ်ထောင်လျှင် ကျွန်း(၃)ပင်နှုန်း၊ သစ်မာ(၂၀)ပင်နှုန်း စိုက်ပျိုးမှုမှာ ကျွန်း(၄၅၀၀)ပင်နှင့် သစ်မာ (၄၁၀၀)ပင် စိုက်ပျိုး နိုင်ခဲ့ပါသည်။ ကျေးရွာထင်းစိုက်ခင်း (၁၂) ဧကကိုလည်း စိုက်ပျိုး ထိန်းသိမ်းလျက် ရှိပါသည်။ကျောက်မဲခရိုင်အတွင်းရှိ မြို့နယ်များတွင် သစ်ပင်စိုက်ပွဲတော် (၆) ကြိမ်ပြုလုပ်ခဲ့ပြီး အပင်ပေါင်း(၄၀၀၀)ပင်ကို စိုက်ပျိုးနိုင်ခဲ့ပါသည်။

သဘာဝပေါက်ပင်များ

၉။ ကျောက်မဲခရိုင်အတွင်း ပေါက်ရောက်သည့်သဘာဝပေါက်ပင် များမှာ ကျွန်း၊ ပျဉ်းကတိုး၊ အင်၊ ကညင်၊ သစ်မာ၊ တမလန်း၊ ပိတောက်၊ ထင်းရှူး၊ မယ်ဇော်၊ ယမနေ၊ ထောက်ကြံ့၊ ဝါးစသည့်အပင်များ ပေါက်ရောက်လျက်ရှိပါသည်။

၁၀။ ကျောက်မဲခရိုင်တွင် တွေ့ရှိရသော တောရိုင်းတိရစ္ဆာန်များမှာ ပြောင်၊ သမင်၊ ချေ၊ ဆတ်၊ တောဝက်၊ တောကြောင်၊ မျောက်၊ ဒေါင်း စသည့်တိရစ္ဆာန်များ ကျက်စားလေ့ရှိပါသည်။

သဘာဝပတ်ဝန်းကျင်လက်ရှိအခြေအနေ

၁၁။ ကျောက်မဲခရိုင်အတွင်းရှိ မြို့နယ်များတွင် နေထိုင်ကြသော ဒေသခံပြည်သူများမှာ မိရိုးဖလာအစဉ်အလာအရ တောင်ယာလုပ်ကိုင်ခြင်းဖြင့် အဓိကအသက်မွေးဝမ်းကြောင်း၍ နေထိုင်ကြသူ များဖြစ်ခြင်းကြောင့် နှစ်စဉ်တောင်ယာခုတ်ခြင်း၊ လယ်ယာလုပ်ငန်းတွင် သုံးစွဲရန်နှင့် မိမိတို့နေအိမ်များတွင် သုံးစွဲရန်၊ သစ်/ထင်း/ဝါးများ ခုတ်ထွင်ခြင်း များပြားလာခြင်းကြောင့်လည်းကောင်း၊ လူဦးရေ တိုးတက်များပြားလာမှုများကြောင့် သဘာဝပတ်ဝန်းကျင် ပျက်စီးယိုယွင်းမှုများဖြစ်ပေါ်ခဲ့ရပြီး တောင်ကုန်းတောင်တန်းများတွင် သစ်တော၊ သစ်ပင်များ

ကန့်သတ်

၁၄

သဘာဝပတ်ဝန်းကျင်ထိန်းသိမ်းရေးလုပ်ငန်းများ

၁၂။ ကျောက်မဲခရိုင်အတွင်း

သဘာဝပတ်ဝန်းကျင်ထိန်းသိမ်းရေးလုပ်ငန်းများအနေဖြင့်

ကြိုးကြိုးဝိုင်းသစ်တော(၄၀၃၀၉၄)ဧကနှင့်

ကြိုးပြင်သစ်တော(၆၀၀၂)ဧကထိန်းသိမ်းလျက်ရှိပါသည်။ ထို့အပြင်

တစ်အိမ်ထောင်လျှင်ကျွန်း(၃)ပင်နှုန်း၊ သစ်မာ(၂၀)ပင်နှုန်းစိုက်ပျိုး

ရေးမှုမှာကျွန်း(၄၅၀၀)ပင်နှင့်

သစ်မာ(၄၁၀၀)ပင်စိုက်ပျိုးနိုင်ခဲ့ပါသည်။

ကျေးရွာထင်းစိုက်ခင်း(၁၂)ဧကကိုလည်း

စိုက်ပျိုးထိန်းသိမ်းလျက်ရှိပါသည်။

သဘာဝဘေးအန္တရာယ်ကျရောက်မှု

၁၃။ __ ကျောက်မဲခရိုင်အတွင်း တစ်ခါတစ်ရံ မုန်တိုင်းအဖျား အနား တိုက်ခတ်ခံရခြင်း၊

မြစ်ရေကြီးခြင်းကြောင့်တာဝန်များကျိုးပေါက်တောင်ကျချောင်းရေများ ရုတ်တရက် ကျဆင်းမှုကြောင့် ရေကြီးရေလျှံခြင်း၊ ပေါ့ဆမှုကြောင့် ဇွဲမီးလောင်ခြင်းခံရလေ့ ရှိပါသည်။ ခရိုင်အတွင်းရှိ ကျောက်မဲ၊ သီပေါ၊ နောင်ချို၊ နမ္မတူ၊ နမ့်ဆန်၊မန်တုံမြို့နယ်များတွင် သဘာဝဘေးအန္တရာယ်များ ကျရောက်ခဲ့ပါသည်။ အေးအန္တရာယ်ကျရောက် မှုကြောင့် ဇွဲပျက်စီးဆုံးရှုံးမှု အခြေအနေမှာ အောက်ပါအတိုင်း ဖြစ်ပါသည်-

စဉ်	သဘာဝဘေး အန္တရာယ် အမည်	ဖြစ်ပွား ကြိမ်	သေ/ ပျောက် ဦးရေ	အဆောက် အဦ ပျက်စီး ဆုံးရှုံးမှု	ဆုံးရှုံးမှု တန်ဖိုး (ကျပ်သန်း)

ကန့် သတ်
၁၆

					ဇွဲငှ
၂	ဆုနာမိဘေးဆူနာ	==	==	==	==
၂	မိဘေး				
၃	လျှင်ဘေးလျှင်	==	==	==	==
၃	ဘေး				
၄	မီးဘေးမီးဘေး	၂မဇွဲ	၂	ခဇ-၈	ခဇ.ခဇခဇ
၄					ဇုဂျခဇ၂.၈
					၅၁၅
၅	ရေဘေးရေဘေး	==	==	==	==
၅					
	ခရိုင်ချုပ်	၃၃	=	၅၁၄	၃၁.၈၁၅၅

ကန့်သတ်

၁၈

စဉ်	လူမျိုးစု	နေထိုင်သည့် လူဦးရေ	ခရိုင်လူဦးရေ	ခရိုင် လူဦးရေ၏ %
၁	ကချင်	၁၅၁၄၇၁၅၈ ၅၇၁၅၅၅၆	မြို့ဒေသကျေးရွာ နေထိုင်သူ	၂.၃၈၁% ၂.၃၈ %၂.၄၇%
၂	ကယား	၁၇၁၁၁၁	မြို့ဒေသကျေးရွာ နေထိုင်သူ	၀.၀၅% ၀.၀၅ %-
၃	ကရင်	၈၂၂၈၁၃၈ ၅	မြို့ဒေသကျေးရွာ နေထိုင်သူ	၀.၁၂% ၀.၁၃% ၀.၁၂%
၄	ချင်း	၇၆၇၄၉၇၄၅ ၉	မြို့ဒေသကျေးရွာ နေထိုင်သူ	၀.၁၂% ၀.၁၂% ၀.၁၂%
၅	မွန်	၈၈၈၈၈	မြို့ဒေသကျေးရွာ နေထိုင်သူ	၀.၀၁% ၀.၀၁% ၀.၀၁%
၆	ရခိုင်	၃၆၃၃၅၅၃၆ ၉	မြို့ဒေသကျေးရွာ နေထိုင်သူ	၀.၀၆% ၀.၀၆% ၀.၀၅%

ကန် သတ်
၁၉

အိမ်ခြေ၊ အိမ်ထောင်စု၊ လူဦးရေ

၁၅။ ကျောက်မဲခရိုင်၏ ၂၀၂၂ ခုနှစ်၊ မတ်လလိုင်လကုန်အထိ အိမ်ခြေ၊ အိမ်ထောင်စု၊ လူဦးရေမှာ အောက်ပါအတိုင်း ဖြစ်ပါသည်-

(က) အိမ်ခြေ၊ အိမ်ထောင်စု

ကန့်သတ်

၂၀

စဉ်	မြို့နယ်	အကြောင်းအရာ	အိမ်ခြေ	အိမ်ထောင်စု	ရပ်ကွက်	ကျေးရွာအုပ်စု	ကျေးရွာ
၁	ကျောက်မဲ	မြို့နေ	၈၈၀၉	၉၉၀၆	၂၀	၀	၀
		ကျေးလက်နေ	၂၅၇၇၈	၂၅၂၄၀	၀	၇၀	၃၇၀
		ပေါင်း	၃၄၅၈၇	၃၅၁၄၆	၂၀	၇၀	၃၇၀
၂	သီပေါ	မြို့နေ	၃၄၈၂	၄၂၄၂	၁၁	၀	၀
		ကျေးလက်နေ	၃၄၂၂၁	၃၆၂၃၂	၀	၆၇	၄၇၆
		ပေါင်း	၃၇၇၀၃	၄၀၄၇၄	၁၁	၆၇	၄၇၆
၃	နောင်ချို	မြို့နေ	၃၃၄၀	၃၄၀၄	၆	၀	၀
		ကျေးလက်နေ	၂၆၀၉၀	၄၂၂၈၅	၀	၃၅	၂၅၃
		ပေါင်း	၂၉၄၃၀	၄၅၆၈၉	၆	၃၅	၂၅၃
၄	နမ့်ဘူ	မြို့နေ	၂၂၈၇	၂၈၄၀	၂	၀	၀
		ကျေးလက်နေ	၇၁၅၃	၇၃၆၅	၀	၂၁	၁၃၉
		ပေါင်း	၉၄၄၀	၁၀၂၀၅	၂	၂၁	၁၃၉
ခရိုင်ချုပ်		မြို့နေ	၁၇၉၁၈	၂၀၃၉၂	၃၉	၀	၀
		ကျေးလက်နေ	၉၃၂၄၂	၁၁၁၁၂၂	၀	၁၉၃	၁၂၃၈
		ပေါင်း	၁၁၁၁၆၀	၁၃၁၅၁၄	၃၉	၁၉၃	၁၂၃၈

ကန့်သတ်
၂၀

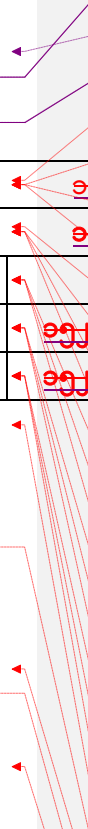
စဉ်	မြို့နယ်/မြို့	အကြောင်းအရာ	အိမ်ခြေ	အိမ်ထောင်စု	ရပ်ကွက်	ဈေးနှုန်းအုပ်စု	ကျေးဇူး
၁	ကျောက်ခဲ	မြို့နေ	၇၉၄၂၆၈၁၆၈၁၁	၇၆၈၆၇၃၈၆၈၅၁၅	၉၉	-၄၁	ကျေးဇူး
		ကျေးလက်နေ	၂၅၅၄၇၁၇၄၅၂၁၇၄၅၂	၁၇၃၇၄၁၇၃၇၄၅၂၅၂၅၂	-၁၁	၄၁၃၁	ကျေးဇူး
	မောင်း	မောင်း	၃၃၄၈၉၂၄၂၅၃၂၄၂၅၃	၂၅၈၆၈၅၄၇၆၈၃၃၈၈၄	၉၂၅	၄၁၇၁	ကျေးဇူး
၂	သီပေါ	မြို့နေ	၃၃၉၀၃၃၆၈၈၈	၃၆၈၆၈၅၉၄၃၆၈၅	၁၁၁၁	=	ကျေးဇူး
		ကျေးလက်နေ	၂၉၈၉၆၆၉၇၃၈၁၉၃	၃၈၃၃၂၁၃၈၃၆၈၅၅	=	၆၇၆၇	ကျေးဇူး
	မောင်း	မောင်း	၃၃၂၅၆၈၅၃၃၅၃၃	၃၃၉၄၈၇၃၂၃၃၃၈၈	၁၁၁၁	၆၇၆၇	ကျေးဇူး
၃	နောင်ချို	မြို့နေ	၃၂၄၂၂၃၂၄၂	၃၃၅၁၃၃၅၁၃၃၃၃	၆၆	=	ကျေးဇူး
		ကျေးလက်နေ	၂၃၈၆၈၁၈၁၂၃၈၈၇	၂၅၈၃၇၄၁၄၃၂၅၆၆၄	=	၃၅၃၅	ကျေးဇူး
	မောင်း	မောင်း	၂၆၃၂၈၄၃၂၆၃၂၉	၂၈၃၈၈၇၄၉၄၂၈၄၄၇	၆၆	၃၅၃၅	ကျေးဇူး
	နမ့်တူ	မြို့နေ	၂၂၄၄၂၄၄၂၂၄၄	၂၈၄၅၈၂၈၅၈	၂၂	=	ကျေးဇူး
		ကျေးလက်နေ	၇၃၈၇၇၃၈၈	၇၅၃၅၇၅၅၅	=	၂၁၂၁	ကျေးဇူး
	မောင်း	မောင်း	၉၅၅၉၉၅၆၂	၁၁၃၈၃၈၁၈၄၈၈	၂၂	၂၁၂၁	ကျေးဇူး
၄	နယ်မြေ	အကြောင်းအရာ		အိမ်ထောင်စု	ရပ်ကွက်	ဈေးနှုန်းအုပ်စု	ကျေးဇူး
၅	ဆန်	နေ		၈၈၈၈၈၈၈	၆၆	-	ကျေးဇူး

ကန့်သတ်
၂၂

	ချားလက်နေ		၄၇၆၄၇၆	=	၂၈၂၈	ခ
ါင်း	မေါင်း		၅၂၃၅၂၃၃	၃၃	၂၈၂၈	ခ
ခရိုင်ချုပ်	နေ	ခငှ	ခ၉၇၆၂၂၀၃၆၂၀၅၆	၄၈၄၈	-၄၀	ခ
	ချားလက်နေ	ခ၉၅၆	ခ၅၅၅၆၄၄၅၅၀၀၅၉၅	-၀၀	၂၄၈၂၂၆	ခ၅၅
	မေါင်း	ခ၉၉၄၃	ခ၂၅၃၅၈၀၃၄၄၉၀၃၂၀၂၀	၄၈၅၉	၂၄၈၂၆၇	ခ၅၅

▲

_____ ▲



ကန့်သတ်


၂၃

စဉ်	မြို့နယ်	အကြောင်းအရာ	အသက်(၁၈)နှစ်အထက်			အသက်(၁၈)နှစ်အောက်			စုစုပေါင်း		
			ကျား	မ	ပေါင်း	ကျား	မ	ပေါင်း	ကျား	မ	ပေါင်း
၁	ကျောက်မဲ	မြို့နေ	၁၉၄၉၄	၂၃၁၀၁	၄၂၅၉၅	၄၈၁၃	၄၇၇၄	၉၅၈၇	၂၄၃၀၇	၂၇၈၇၅	၅၂၁၈၂
		ကျေးလက်နေ	၄၁၄၄၈	၄၇၄၇၀	၈၈၉၁၈	၁၄၄၁၃	၁၄၅၈၆	၂၈၉၉၉	၅၅၈၆၁	၆၂၀၅၆	၁၁၇၉၁၇
		ပေါင်း	၆၀၉၄၂	၇၀၅၇၁	၁၃၁၅၁၃	၁၉၂၂၆	၁၉၃၆၀	၃၈၅၈၆	၈၀၁၆၈	၈၉၉၃၁	၁၇၀၀၉၉
၂	သီပေါ	မြို့နေ	၇၅၁၂	၈၇၄၁	၁၆၂၅၃	၃၁၉၄	၂၉၇၀	၆၁၆၄	၁၀၇၀၆	၁၁၇၁၁	၂၂၄၁၇
		ကျေးလက်နေ	၅၈၂၃၃	၆၄၂၉၀	၁၂၂၅၂၃	၂၅၀၉၃	၂၅၄၂၈	၅၀၅၂၁	၈၃၃၂၆	၈၉၇၁၈	၁၇၃၀၄၄
		ပေါင်း	၆၅၇၄၅	၇၃၀၃၁	၁၃၈၇၇၆	၂၈၂၈၇	၂၈၃၉၈	၅၆၈၀၅	၉၄၀၃၂	၁၀၁၄၂၉	၁၉၅၄၆၁
၃	နေဝင်ချို	မြို့နေ	၅၉၅၈	၆၂၅၉	၁၂၂၁၇	၂၂၂၉	၂၆၂၆	၄၈၅၅	၈၁၈၇	၈၈၈၅	၁၇၀၇၂
		ကျေးလက်နေ	၃၆၉၃၃	၃၈၂၁၆	၇၅၁၄၉	၂၁၄၇၈	၂၀၈၀၇	၄၂၂၈၅	၅၈၄၁၁	၅၉၀၂၃	၁၁၇၄၃၄
		ပေါင်း	၄၂၈၉၁	၄၄၄၇၅	၈၇၃၆၆	၂၃၇၈၅	၂၃၄၃၃	၄၇၁၄၀	၆၆၅၉၈	၆၇၉၀၈	၁၃၄၅၀၆
၄	နမ့်တူ	မြို့နေ	၄၃၇၃	၅၂၇၇	၉၆၅၀	၁၈၃၅	၁၇၈၁	၃၆၁၆	၆၂၀၈	၇၀၅၈	၁၃၂၆၆
		ကျေးလက်နေ	၁၀၆၀၀	၁၁၈၇၆	၂၂၄၇၆	၆၂၈၆	၆၁၇၆	၁၂၄၆၂	၁၆၈၈၆	၁၈၀၅၂	၃၄၉၃၈
		ပေါင်း	၁၄၉၇၃	၁၇၁၅၃	၃၂၁၂၆	၈၁၂၁	၇၉၅၇	၁၆၀၇၈	၂၃၀၉၄	၂၅၁၁၀	၄၈၂၀၄
ခရိုင်ချုပ်	မြို့နေ	၃၇၃၃၇	၄၃၃၇၈	၈၀၇၁၅	၁၂၀၇၁	၁၂၁၅၁	၂၄၂၂၂	၄၉၄၀၈	၅၅၅၂၉	၁၀၄၉၃၇	
	ကျေးလက်နေ	၁၄၇၂၁၄	၁၆၁၈၅၂	၃၀၉၀၆၆	၆၇၂၇၀	၆၆၉၉၇	၁၃၄၂၆၇	၂၁၄၄၈၄	၂၂၈၈၄၉	၄၄၃၃၃၃	
	ပေါင်း	၂၂၄၅၅၁	၂၆၅၂၃၀	၃၉၉၇၈၁	၇၉၃၄၁	၇၉၁၄၈	၃၈၆၄၈၉	၆၆၈၄၉၂	၇၈၄၃၇၈	၁၄၉၂၇၁၀	



ကန့်သတ်

၂၄



ကန့်သတ်

၂၅

လူဦးရေတိုးနှုန်းနှင့် ကျားမအချိုး

၁၆။ ကျောက်မဲခရိုင်၏ ၂၀၂၂ ခုခုနှစ်၊ ဇူလိုင်လအထိ လူဦးရေတိုးနှုန်းနှင့် ကျားမ အချိုးမှာ အောက်ပါအတိုင်း ဖြစ်ပါသည် -

(က) လူဦးရေတိုးနှုန်းနှင့် ကျားမအချိုး

စဉ်	မြို့နယ်	ယခင်နှစ်လူဦးရေ (၂၀၂၁)ခုနှစ် အောက်တိုဘာလ	ယခုနှစ်လူဦးရေ (၂၀၂၂)ခုနှစ် ဇူလိုင်လ	တိုးလာဦးရေ	တိုးနှုန်း	ကျား/မ အချိုး		
						ကျား	မ	အချိုး
၁	ကျောက်မဲ	၁၇၄၈၇၄	၁၇၀၀၉၉	၄၇၇၅	၃.	၈၀၁၆၈	၈၉၉၃၁	၁.၁၁
၂	သီပေါ	၁၉၂၆၉၁	၁၉၅၄၆၁	၂၇၇၇၀	၁.၄၂	၉၄၉၃၂	၁၀၁၄၂၉	၁.၁၁
၃	နောင်ချို	၁၃၃၆၉၄	၁၃၄၅၀၆	၈၈၂	၁.	၆၆၅၉၈	၆၇၉၀၈	၁.၁၀
၄	နမ့်တူ	၄၈၃၈၈	၄၈၂၀၄	၁၈၄	၀.၄	၂၃၀၉၄	၂၅၁၁၀	၁.၁၁
	ခရိုင်ချုပ်	၅၄၉၆၄၇	၅၄၈၂၇၀	၁၃၇၇	၀.၂၅	၂၆၃၈၉၂	၂၈၄၃၇၈	၁.၁၁

(ခ) မွေးဖွား၊ သေဆုံးနှုန်း၊ ပြောင်းဝင်၊ ပြောင်းထွက်လူဦးရေ

ကန့်သတ်

၂၆

စဉ်	မြို့နယ်	မူလလူဦးရေ (၂၀၂၁)ခုနှစ် အောက်တိုဘာလ	မွေးဖွားဦးရေ စုလိုင်လထိ	သေဆုံးဦးရေ	ပြောင်းဝင် ဦးရေ	ပြောင်းထွက် ဦးရေ	လက်ရှိလူဦးရေ (၂၀၂၂)ခုနှစ် စုလိုင်လ
၁	ကျောက်မဲ	၁၇၄၈၇၄	၆၆၃	၂၃၀	၃၃၁၈	၈၅၆	၁၇၀၀၉၉
၂	သီပေါ	၁၉၂၆၉၁	၇၃၀	၆၂၃	၃၅၀၅	၈၄၂	၁၉၅၄၆၁
၃	နောင်ချို	၁၃၃၆၉၄	၈၆	၄၃	၁၆၉၈	၉၂၉	၁၃၄၅၀၆
၄	နမ္မတူ	၄၈၃၈၈	၂၄၂	၁၉၆	၉၅	၃၂၅	၄၈၂၀၄
	ခရိုင်ချုပ်	၅၄၉၆၄၇	၁၇၂၁	၁၀၉၂	၈၆၁၆	၁၈၆၂၂	၅၄၈၂၇၀

ကိုးကွယ်သည့်ဘာသာ

၁၇။ ကျောက်မဲခရိုင်တွင် နေထိုင်ကြသူများ၏ ကိုးကွယ်သည့်ဘာသာ အလိုက် လူဦးရေမှာ အောက်ပါအတိုင်းဖြစ်ပါသည်-

စဉ်	မြို့နယ်	ဗုဒ္ဓဘာသာ	ခရစ်ယာန်	ဟိန္ဒူဘာသာ	အစ္စလာမ်ဘာသာ	နတ်	အခြား	ပေါင်း
၁	ကျောက်မဲ	၁၆၃၆၂၂	၃၁၁၃	၈၈၇	၂၄၆၉	၀	၈	၁၇၀၀၉၉
၂	သီပေါ	၁၈၈၉၅၅	၃၉၉၁	၄၄၆	၁၉၂၆	၀	၁၄၃	၁၉၅၄၆၁
၃	နောင်ချို	၁၂၆၁၈၀	၂၄၂၉	၃၂၂၅	၁၈၆၂	၀	၈၁၀	၁၃၄၅၀၆
၄	နမ္မတူ	၃၉၇၆၂	၆၀၆၈	၁၄၉၆	၈၀၆	၀	၇၂	၄၈၂၀၄
	ခရိုင်ချုပ်	၅၁၈၅၁၉	၁၅၆၀၁	၆၀၅၄	၇၀၆၃	၀	၁၀၃၃	၅၄၈၂၇၀

ကန့်သတ်

၂၇

၁	ကျောက်မဲ	ခမ်းကျောင်း မြေရပ်ကွက် နှင့်	ကုမ္ပဏီ ကုမ္ပဏီ	ခမ်းကျောင်း ဧက	ခရိုင် ဧက	=	=	ခရိုင် ဧက
၂	အိမ်	ခရိုင် မြေ	ခရိုင် ဧက	ခရိုင် ဧက	ခရိုင် ဧက	=	ခရိုင် ဧက	ခရိုင် ဧက
၃	နေအိမ်	ခရိုင် မြေ	ခရိုင် ဧက	ခရိုင် ဧက	ခရိုင် ဧက	=	ခရိုင် ဧက	ခရိုင် ဧက
၄	နယ်	ခရိုင် မြေ	ခရိုင် ဧက	ခရိုင် ဧက	ခရိုင် ဧက	=	ခရိုင် ဧက	ခရိုင် ဧက
၅	ခရိုင်	ခရိုင် မြေ	ခရိုင် ဧက	ခရိုင် ဧက	ခရိုင် ဧက	=	ခရိုင် ဧက	ခရိုင် ဧက

နိုင်ငံခြားသားများနေထိုင်မှု

နိုင်ငံခြားသားများနေထိုင်မှု

၁၈။ ကျောက်မဲခရိုင်အတွင်း နိုင်ငံခြားသားများနေထိုင်သူ ဦးရေမှာ အောက်ပါအတိုင်းဖြစ်ပါသည်-

ကန့်သတ်

၂၈

စဉ်	မြို့နယ်	နိုင်ငံခြားသားများ						
		တရုတ်	အိန္ဒိယ	ပါကစ္စတန်	ဘင်္ဂလားဒေ့ရှ်	နီပေါ	အခြား	ပေါင်း
၁	ကျောက်မဲ	၁၅၆၂	၁၃၂၄	၈၈၉	၅၆	၁၉၄၅	၄၃၃	၆၂၀၉
၂	သီပေါ	၄၉	၀	၂	၀	၀	၀	၅၁
၃	နောင်ချို	၁၂	၂၉	၀	၀	၄၆	၀	၈၇
၄	နမ့်တူ	၁၅၈	၅၅	၈၂	၀	၆၀၄	၀	၈၉၉
	ခရိုင်ချုပ်	၁၇၈၁	၁၄၀၈	၉၇၃	၅၆	၂၅၉၅	၄၃၃	၇၂၄၆

အခန်း(၅)

အုပ်ချုပ်ရေးဆိုင်ရာအချက်အလက်များ

အုပ်ချုပ်ရေးနယ်မြေဖွဲ့စည်းမှု

၁၉။ ကျောက်မဲခရိုင်၏ အုပ်ချုပ်ရေးနယ်မြေဖွဲ့စည်းမှုမှာ အောက်ပါ အတိုင်း ဖြစ်ပါသည် -

စဉ်	မြို့နယ်	မြို့	ရပ်ကွက်	ကျေးရွာအုပ်စု	ကျေးရွာ
------------	-----------------	--------------	----------------	----------------------	----------------

ကန့်သတ်

၂၉

၃	နောင်ချို	=	၆	၃၅	၂၅၃
၄	နမ့်တူ	=	၂	၂၁	၃၃၆
	ခရိုင်ချုပ်		၄၈	၂၄၈	၃၅၂၂

▲

▲

အုပ်ချုပ်ရေးမှူးရုံးများ

စဉ်	မြို့နယ်	မြို့	ရပ်ကွက်	ကျေးရွာအုပ်စု	ကျေးရွာ
၁	ကျောက်မဲ	၂	၂၀	၇၀	၃၇၀
၂	သီပေါ	-	၁၁	၆၇	၄၇၆
၃	နောင်ချို	-	၆	၃၅	၂၅၃
၄	နမ့်တူ	-	၂	၂၁	၃၃၆

ကန့်သတ်

၂၀

၂၀။ ကျောက်မဲခရိုင်၏ မြို့နယ်၊ မြို့နှင့် ရပ်ကွက်/ကျေးရွာအုပ်စု အုပ်ချုပ်ရေးမှူးရုံးများမှာ အောက်ပါအတိုင်း ဖြစ်ပါသည်။

စဉ်	ခရိုင်/ မြို့နယ်	အုပ်ချုပ်ရေးမှူး အမည်	မြို့နယ် ရုံး	မြို့ရုံး	ရပ်ကွက် ရုံးပေါင်း	ကျေးရွာ အုပ်စုရုံးပေါင်း
၁	ကျောက်မဲ	ဦးထင်ကျော်အေးဦး ဦးအောင်ချိုဦး (၁/၃၄၃၇၅၀၃၅)	=	=	=	=
၂	ကျောက်မဲ	ဦးဂျွေဌ်နိုင်အောင် မွန် (၁/၄၈၈၉၃၆၈၆)	၁	=	၉	၄၁
၃	သီပေါ	ဦးကျော်ဇေယျညွန့် လှိုင် (၁/၄၁၄၁)	၁	=	၁၁	၆၇

စဉ်	ခရိုင်/မြို့နယ်	အုပ်ချုပ်ရေးမှူး အမည်	မြို့နယ် ရုံး	မြို့ရုံး	ရပ်ကွက် ရုံးပေါင်း	ကျေးရွာ အုပ်စုရုံးပေါင်း
၁	ကျောက်မဲခရိုင်	ဦးအောင်မြင့်ဦး (၁/၇၁၇၂)	-	-	-	-
၂	ကျောက်မဲ	ဦးစိုးညွန့်အေး (၁/၄၄၁၁)	၁	-	၉	၄၁
	မိုင်းခေါ	ဦးကြည်စိုးအောင် (၁/၆၂၉၉)	-	၁	၅	၁၀
	မိုင်းလုံ	ဦးသောင်းထွန်းလင်း (၁/၅၉၇၁)	-	၁	၆	၁၉
၃	သီပေါ	ဦးအောင်စိုးဝင်း (၁/၄၂၀၅)	၁	-	၁၁	၆၇
၄	နောင်ချို	ဦးစည်သူလင်း (၁/၅၅၅၀)	၁	-	၆	၃၅
၅	နမ့်တူ	ဦးဝင်းမင်းထွန်း (၁/၅၅၈၂)	၁	-	၂	၂၁
	ခရိုင်ချုပ်		၄	၂	၃၉	၁၉၃

ကန့်သတ်

၃၁

ဌာနဆိုင်ရာရုံးများနှင့် ဝန်ထမ်းအင်အားစာရင်း

၂၀၁၂-၂၀၁၃ ကျောက်မဲခရိုင်၏ ဌာနဆိုင်ရာရုံးများနှင့် ဝန်ထမ်းအင်အားစာရင်း အောက်ပါအတိုင်း ဖြစ်ပါသည်-

စဉ်	ဌာနဆိုင်ရာအမည်	ခွင့်ပြု			ခန့်ထား			လစ်လပ်		
		အရာရှိ အဆင့်	အခြား အဆင့်	ပေါင်း	အရာရှိ အဆင့်	အခြား အဆင့်	ပေါင်း	အရာရှိ အဆင့်	အခြား အဆင့်	ပေါင်း
၁	ခရိုင်ထွေထွေအုပ် ချုပ်ရေးဦးစီးဌာန	၈	၅၂	၆၀	၆	၂၈	၃၄	၂	၂၄	၂၆
၂	ခရိုင်ရုံး	၂၅	၁၄၁	၁၆၆	၁၁	၂၇	၃၈	၁၄	၁၁၄	၁၂၈
၃	ခရိုင်စီမံကိန်း	၅	၁၃	၁၈	၂	၈	၁၀	၃	၁၀	၁၃
၄	ခရိုင်တရားရုံး	၅	၁၈	၂၃	၂	၈	၁၀	၁	၁၀	၁၁
၅	ခရိုင်ဥပဒေရုံး	၄	၄	၈	၄	၃	၇	-	၁	၁
၆	ခရိုင်ပို့ဆက်	၁	၁၁	၁၂	၁	၆	၇	-	၅	၅
၇	ကညန	၃	၃၀	၃၃	၁	၁၉	၂၀	၂	၁၁	၁၃
၈	စီးပွားဘဏ်	၃	၄၁	၄၄	၃	၂၇	၃၀	-	၁၄	၁၄
၉	ခရိုင်ဆည်မြောင်း	၂	၁၃	၁၅	၂	၁၃	၁၅	-	-	-
၁၀	ခရိုင်စိုက်ပျိုးရေး	၅	၂၇	၃၂	၄	၁၁	၁၅	၁	၁၆	၁၇
၁၁	ခရိုင်လယ်စီအင်း	၂	၈	၁၀	၁	၈	၉	၁	-	၁
၁၂	ခရိုင်သစ်တော	၂	၂၄	၂၆	၂	၆	၈	-	၁၈	၁၈

ကန့်သတ်

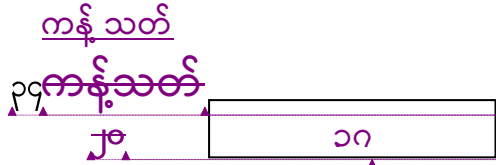
၃၂



ကန့်သတ်

၃၃

စဉ်	ဌာနဆိုင်ရာအမည်	အရာရှိ အဆင့်	အခြား အဆင့်	ပေါင်း	အရာရှိ အဆင့်	အခြား အဆင့်	ပေါင်း	အရာရှိ အဆင့်	အခြား အဆင့်	ပေါင်း
၁၆	ခရိုင်အား/ကာ	၂	၅	၇	၁	၃	၄	၁	၂	၃
၁၇	ခရိုင်သာသနာရေး	၂	၁၃	၁၅	၂	၁	၃	-	၁၂	၁၂
၁၈	ခရိုင်ကျေးလက်	၄	၂၀	၂၄	၄	၈	၁၂	-	၁၂	၁၂
၁၉	ခရိုင်မွေး/ကု	၁	၂	၃	၁	၁	၂	-	၁	၁
၂၀	ခရိုင်လဝက	၅	၁၁	၁၆	၄	၇	၁၁	၁	၄	၅
၂၁	ခရိုင်ကော်မရှင်	၂	၅	၇	၂	၄	၆	-	၁	၁
၂၂	ခရိုင်ပညာရေး	၂၅	၈၆	၁၁၁	၁၅	၁၅	၃၀	၁၀	၇၁	၈၁
၂၃	အလုပ်သမားဥပဒေ	၃	၅	၈	၁	၁	၂	၂	၄	၆
၂၄	စုံစမ်းစစ်ဆေးရေး	၄	-	၄	၄	-	၄	-	-	-
၂၅	လူမှုဝန်ထမ်းဦးစီးဌာန	၃	၁၄	၁၇	၂	၉	၁၁	၁	၅	၆
၂၆	လယ်ယာဖွံ့ဖြိုးရေးဘဏ်	၁	၄	၅	၁	၄	၅	-	-	
၂၇	ကျန်းမာရေး	၇၈	၅၀၅	၅၈၃	၇	၁၀၄	၁၁၁	၇၁	၄၀၁	၄၇၂
၂၈	မီးသတ်	၁၁	၄၉	၆၀	၇	၁၄	၂၁	၄	၃၅	၃၉
၂၉	ပတ်ဝန်းကျင်ထိန်းသိမ်းရေး	၅	၅၃	၅၈	၁	၈	၉	၄	၄၅	၄၉
၃၀	ပြန်/ဆက်	၂	၁၃	၁၅	၂	၇	၉	-	၆	၆
၃၁	ကျေးလက်လမ်းဦးစီး	၁	၁၀	၁၁	၁	၃	၄	-	၇	၇



တရားစီရင်ရေး

၂၂။ ကျောက်မဲခရိုင်၏ ၂၀၂၀-၂၀၂၁ ခုနှစ်နှင့် ၂၀၁၉-၂၀၂၀ ခုနှစ် ခုနှစ်၊ ဇူလိုင်လ မေလ အထိ ဓွင်တရားစီရင်ရေး ဆောင်ရွက်မှုအခြေအနေမှာ အောက်ပါ အတိုင်း ဖြစ်ပါသည်-

(က) အမှုကြီး(၁၀)မျိုး

စဉ်	အမှုအမျိုးအစား	၂၀၂၀-၂၀၂၁ ခုနှစ်				၂၀၂၁အောက်တိုဘာလမှ ၂၀၂၂ ခုနှစ်ဇူလိုင်လအထိ			
		ဖြစ်	စွဲ	ပိတ်	ကျန်	ဖြစ်	စွဲ	ပိတ်	ကျန်
၁	လူသတ်မှု	၁၉	၇	၆	၆	၆	၅	-	၁
၂	မီးပြမှု	၁	၁	-	-	၁	-	-	၁
၃	လူယက်မှု	၂	-	၁	၁	၆	၅	-	၁
၄	ပြန်ပေးဆွဲမှု	-	-	-	-	-	-	-	-
၅	မုဒိန်းမှု	၅	၅	-	-	၃	၂	-	၁
၆	ဖောက်ထွင်းမှု	-	-	-	-	-	-	-	-
၇	တိရစ္ဆာန်ခိုးမှု	၁	၁	-	-	-	-	-	-
၈	နိုင်ငံတော်ပုန်ကန်မှု	-	-	-	-	-	-	-	-
၉	လက်နက်အရေးပေါ်မှု	၁	၁	-	-	-	-	-	-
၁၀	မတရားသင်းမှု	၁၀	၉	-	၁	၅	၅	-	-
ခရိုင်ချုပ်		၃၉	၂၄	၇	၈	၂၁	၁၇	-	၄

ကန့်သတ်
၃၅ ကန့်သတ်
၂၀

၁၇

(ခ) အခြားအမှု(၁၀၀၀)မျိုး

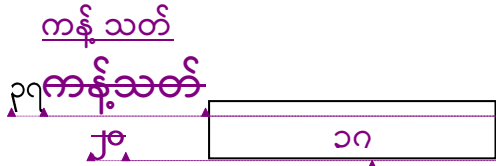
စဉ်	အမှုအမျိုးအစား	၂၀၂၀-၂၀၂၁ ခုနှစ်				၂၀၂၁အောက်တိုဘာလမှ ၂၀၂၂ ခုနှစ်ဇူလိုင်လအထိ			
		ဖြစ်	စွဲ	ပိတ်	ကျန်	ဖြစ်	စွဲ	ပိတ်	ကျန်
၁	၆(၁)မှု	၇	၄	-	၃	၃	၁	-	၂
၂	ဦးမှု (စက်ဘီး)	-	-	-	-	-	-	-	-
	ဦးမှု (ဆိုင်ကယ်)	၇	၁	၂	၄	၅	၃	-	၂
	ဦးမှု (ကား)	၁	-	-	၁	-	-	-	-
၃	ဦးမှု (နိုင်)	-	-	-	-	-	-	-	-
၄	ဦးမှု (၃၈၂)	၅	၅	-	-	၄	၄	-	-
၅	ဦးမှု (ရိုးရိုး)	၁၉	၁၁	၃	၅	၂၃	၁၃	၁	၉
၆	နာကျင် (ယာဉ်)	၆၅	၃၂	၂၃	၁၀	၄၀	၂၁	၁၃	၆
	နာကျင် (ရိုးရိုး)	၁၂	၅	၁	၆	၆	၅	-	၁
၇	အခြား	၃၀၇	၂၀၂	၂၀	၈၅	၂၄၉	၁၉၁	-	၅၈
	ခရိုင်ချုပ်	၄၂၃	၂၆၀	၄၉	၁၁၄	၃၃၀	၂၃၈	၁၄	၇၈

ကန့်သတ်
၂၆ ကန့်သတ်
၂၀

၁၇

(ဂ) ကြိုတင်ကာကွယ်မှု(၁၁၁)မျိုး

စဉ်	အမှုအမျိုးအစား	၂၀၂၀-၂၀၂၁ ခုနှစ်				၂၀၂၁အောက်တိုဘာလမှ ၂၀၂၂ ခုနှစ်ဇူလိုင်လအထိ			
		ဖြစ်	ခွဲ	ပိတ်	ကျန်	ဖြစ်	ခွဲ	ပိတ်	ကျန်
၁	လက်နက်ပုန်း	၁၁	၁၀	-	၁	၁၀	၉	-	၁
၂	လောင်းကစား	၅	၅	-	-	၆	၆	-	-
၃	မူးယစ်	၁၀၃	၉၃	၂	၈	၁၁၄	၁၀၉	-	၅
၄	ခြေချုပ်	၈	၈	-	-	၄	၄	-	-
၅	ယစ်မျိုး	၁၀၃	၉၃	-	၁၀	၆	၆	-	-
၆	ပြည့်တန်ဆာ	-	-	-	-	-	-	-	-
၇	ကျင့် (၅၄)	၁၇	၁၆	-	၁	၁၁	၁၀	-	၁
၈	ရဲအက်	၃၄	၃၄	-	-	၂၇	၂၇	-	-
၉	အရေးပေါ်စီမံ	-	-	-	-	-	-	-	-
၁၀	ဗွီဒီယိုဆက်	-	-	-	-	-	-	-	-
၁၁	မော်တော်ယာဉ်အက်	၃	၃	-	-	၃	၃	-	-
	ခရိုင်ချုပ်	၂၈၄	၂၆၂	၂	၂၀	၁၈၁	၁၇၄	-	၇



ကာကွယ်ရေးနှင့်လုံခြုံရေး

၂၃။ ကျောက်မဲခရိုင်၏ လုံခြုံရေးဖြန့်ချိထားရှိမှု အခြေအနေမှာ အောက်ပါအတိုင်း ဖြစ်ပါသည်-

~~(က) တိုင်းစစ်ဌာနချုပ်/ တပ်မ/ တပ်ရင်း/တပ်ခွဲ/တပ်ဖွဲ့~~
~~(က) တိုင်းစစ်ဌာနချုပ်/ တပ်မ/ တပ်ရင်း/တပ်ခွဲ/တပ်ဖွဲ့~~

စဉ်	မြို့နယ်	ဌာနချုပ်	တပ်မ	တပ်ရင်း	တပ်ခွဲ	တပ်ဖွဲ့	မှတ်ချက်
၁	ကျောက်မဲ	-	၁	၃	-	-	
၂	သီပေါ	-	-	၉	-	-	
၃	နောင်ချို	-	-	၆	-	-	

ကန့်သတ်
၃၈ ကန့်သတ်
၂၀

၁၇

စဉ်	မြို့နယ်	ဌာနချုပ်	တပ်မ	တပ်ရင်း	တပ်ခွဲ	တပ်ဖွဲ့	မှတ်ချက်
၁	ကျောက်မဲ	-	၁	၃	-	-	
၂	သီပေါ	-	-	၉	-	-	
၃	နောင်ချို	၁	-	၆	-	-	
၄	နမ့်တူ	-	-	၁	-	-	
၅	နမ့်ဆန်	၁	၁	-	-	-	
၆	မန်တုံ	-	-	၁	-	-	
	ခရိုင်ချုပ်	၂၁	၁၅	၂၈	-	-	

(ခ) ရဲတပ်ဖွဲ့ တပ်ဖြန့်အင်အား

စဉ်	မြို့နယ်	အဆင့်	အင်အား		
			အရာရှိအဆင့်	အခြားအဆင့်	စုစုပေါင်း
၁	ကျောက်မဲခရိုင်	က	၁၁	၂၇	၃၈
၂	ကျောက်မဲ	က	၁၄	၁၀၁	၁၁၅
၃	သီပေါ	က	၁၃	၈၅	၉၈
၄	နောင်ချို	က	၁၁	၉၇	၁၀၈
၅	နမ့်တူ	က	၈	၁၈	၂၆
	ခရိုင်ချုပ်		၅၇	၃၂၈	၃၈၅

ကန့်သတ်
၃၉ ကန့်သတ်
၂၉

၁၇

(၇) ရဲတပ်ဖွဲ့နှင့် လူဦးရေအချိုး

စဉ်	မြို့နယ်/မြို့	မြို့နယ်လူဦးရေ	တပ်ဖွဲ့ဝင် ၆ ဦးဦးရေ	အချိုး
၁	ကျောက်မဲ	၁၇၉၇၁၈၁၇၈ ၅၉၅၁၇၈၈၅၁	၁၅၀၁၅	၁း ၁၄၈၈၁း၁၇၆ ၉
၂	အိပေါ	၁၆၃၄၇၀၁၆၂၁ ၄၀၁၆၁၃၄၄	၁၆၀၁၇ ၇	၁း ၉၁၁၁း၁၀၂၁
၃	နောင်ချို	၁၂၇၂၁၈၁၂၆၂ ၃၃၁၂၆၀၇၃	၁၇၆၀၇ ၆	၁း ၈၀၁၁း၇၂၂
၄	နမ့်တူ	၅၁၀၃၂၅၀၈၀ ၅၅၀၇၁၉	၄၄၂၅	၁း ၂၀၂၈၁း၁၁၆ ၉
	ခရိုင်ချုပ်	၆၃၅၇၅၂၆၃၁၈ ၈၂၆၃၀၄၈၄၃၀	၅၆၃၅၃ ၇	၁း ၁၀၂၀၁း၁၁၈

ကန့်သတ်

၄၀ ကန့်သတ်

၂၉

၁၇

စဉ်	မြို့နယ်	မြို့နယ် လူဦးရေ	တပ်ဖွဲ့ဝင် ဦးရေ	အချိုး
၁	ကျောက်မဲ	၁၇၀၀၉၉	၁၁၅	၁:၁၄၇၉
၂	သီပေါ	၁၉၅၄၆၁	၉၈	၁:၁၉၉၄
၃	နေောင်ချို	၁၃၄၅၀၆	၁၁၅	၁:၁၁၇၀
၄	နမ့်တူ	၄၈၂၀၄	၂၆	၁:၁၈၅၄
ခရိုင်ချုပ်		၅၄၈၂၇၀	၃၅၄	၁:၁၅၄၉

(ဃ) မီးသတ်အင်အားနှင့် မီးသတ်ယာဉ်

ကန့်သတ်
 ၄၁ ကန့်သတ်
 ၂၉ ၁၇

စဉ်	မြို့နယ်	စခန်းအရေအတွက်	လူအင်အား			စက်ကိရိယာအင်အား			အပေါ်စားစက်
			သန္ဓေအင်အား	အရန်အင်အား	စုစုပေါင်း	မီးသတ်ယာဉ်	ရေသယ်ယာဉ်	အထောက်အကူပြုယာဉ်	
၁	ကျောက်မဲ	၅	၁၄	၁၈၅	၁၉၉	၇	၆	-	၁၁
၂	သီပေါ	၂	၁၈	၄၁၂	၄၃၀	၅	၃	-	၈
၃	နောင်ချို	၂	၂၉	၄၄၅	၄၇၄	၄	၃	-	၅
၄	နမ့်တူ	၃	၂၁	၂၉၁	၃၁၂	၄	၄	-	၂
	ခရိုင်ချုပ်	၁၂	၈၂	၁၃၃၃	၁၄၁၅	၂၀	၁၆		၂၆

(c) ပြည်သူ့စစ်အင်အား

ကန့်သတ်

၄၂ ကန့်သတ်

၂၀

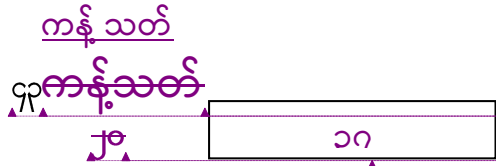
၁၇

စဉ်	မြို့နယ်	ပြည်သူ့စစ် တပ်ဖွဲ့ပေါင်း	အင်အား
၁	ကျောက်မဲ	၅	၁၂၆
၂	သီပေါ	၁	၂၀
၃	နောင်ချို	၂၃	၁၃၂၀
၄	နမ့်တူ	၅	၂၄၀
ခရိုင်ချုပ်		၃၄	၁၇၀၆

နယ်မြေအခြေအနေ

၂၄။—၂၄။ ကျောက်မဲခရိုင်သည် အညိုရောင် နယ်မြေဖြစ်ပြီး ကျောက်မဲခရိုင်အတွင်းရှိ အချို့သောအစွန်အဖျား ကျေးရွာများ တွင် သောင်းကျန်းသူအဖွဲ့များ ဖြတ်သန်းသွားလာလျက်ရှိပါ သည်။

ငြိမ်းချမ်းရေး အဖွဲ့အစည်းများ/ အကြမ်းဖက် သောင်းကျန်းသူများ အခြေအနေကျောက်မဲခရိုင်သည် အညိုရောင်နယ်မြေဖြစ်ပြီး ကျောက်မဲခရိုင်အတွင်းရှိအချို့သောအစွန်အဖျားကျေးရွာများတွင် သောင်းကျန်းသူအဖွဲ့များ ဖြတ်သန်းသွားလာလျက်ရှိပါသည်။



ငြိမ်းချမ်းရေးအဖွဲ့အစည်းများ/ အကြမ်းဖက်သောင်းကျန်းသူများ
အခြေအနေ

၂၅။ ကျောက်မဲခရိုင်တွင် ငြိမ်းချမ်းရေး အဖွဲ့အစည်းများ/
အကြမ်းဖက်သောင်းကျန်းသူများ အခြေအနေမှာ အောက်ပါ

အတိုင်းဖြစ်ပါသည်-

ကန့်သတ်
 ၄၄ ကန့်သတ်
 ၂၀

၁၇

စဉ်	မြို့နယ်	ငြိမ်းချမ်းရေး အဖွဲ့အစည်း	သောင်းကျန်းသူ အဖွဲ့အစည်း
၁	ကျောက်မဲ	၁ (ပလောင်ငြိမ်းချမ်းရေး)	SSA/TNLA/KIA/SSPP/RCSS
၂	သီပေါ	၁ (SSA တပ်မဟာ-၃)	SSA/SSPP RCSS/TNLA
၃	နောင်ချို	-	-
၄	နမ္မတူ	-	SSA/TNLA/KIA/SSPP/RCSS
	ခရိုင်ချုပ်	၂	၃

၂၅။ ကျောက်မဲခရိုင်တွင် ငြိမ်းချမ်းရေးအဖွဲ့အစည်းများ/
 အကြမ်းဖက်သောင်းကျန်းသူများအခြေအနေမှာအောက်ပါအတိုင်းဖြစ်
 မိသည်။

စဉ်	မြို့နယ်	ငြိမ်းချမ်းရေး အဖွဲ့အစည်း	သောင်းကျန်းသူ အဖွဲ့အစည်း
၁	ကျောက်မဲ	၁ (ပလောင်ငြိမ်းချမ်းရေး)	SSA/SSPPA/RCSS TNLA/KIA

ကန့်သတ်
 ၄၅ ကန့်သတ်
 ၂၉

၁၇

		(SSA-အပ်မဟာ-၃)	
၃	နေောင်ချို	-	-
၄	နမ္မတူ	-	SSA+TNLA+KIA
၅	နမ့်ဆန်	-	SSPP+SSA+ TNLA+KIA
၆	မန်တုံ	-	TNLA+KIA
ရေိုင်ချုပ်		၂	၅

ရွေးကောက်ပွဲဆိုင်ရာကိစ္စရပ်များ

၂၆။ ကျောက်မဲခရိုင်၏ _____ ရွေးကောက်ပွဲဆိုင်ရာ _____ ကိစ္စရပ်များအား အောက်ပါ အတိုင်းမိမိ-အတိုင်းဖော်ပြအပ်ပါသည်-
 _____ (က) ခရိုင်ရွေးကောက်ပွဲကော်မရှင်အဖွဲ့ခွဲ အဖွဲ့ဝင်စာရင်း

ကန့်သတ်

၄၆ ကန့်သတ်

၂၀

၁၇

အသစ်ပြန်လည်ဖွဲ့စည်းရန် စီစဉ်ဆောင်ရွက်ဆဲ ဖြစ်ပါသည်။

စဉ်	အမည်	အလုပ်အကိုင်	တာဝန်
၁	ဦးထွန်းဝင်း	ကုန်သည်	ဥက္ကဋ္ဌ
၂	ဦးကျော်ဌေးဒေါက်တာ တာမျိုးမြင့်အောင်	အငြိမ်းစား(မြေစာရင်း)ကြ က်စာရောင်းဝယ်ရေး	အဖွဲ့ဝင် အဖွဲ့ဝင်
၃	ဦးစိန်ဝင်းဦးစိုင်း ကျော်ဌေး	ကုန်သည်ကုန်သည်(ရုပ်မိရ မိမ)	အဖွဲ့ဝင်
၄	ဦးအောင်မြင့်စိန်ဝင် း	ကုန်သည်စီး/အဖော်(ငြိမ်း)	အဖွဲ့ဝင်

(ခ) ခရိုင်အတွင်းဆန္ဒမဲပေးပိုင်ခွင့်ရှိသူဦးရေ

စဉ်	မြို့နယ်	ကျား	မ	ပေါင်း
၁	ကျောက်မဲ	၆၀၉၄၂	၆၀၉၄၂	၁၂၁၈၈၄
၂	သီပေါ	၆၅၇၄၅	၇၃၀၃၁	၁၃၈၇၇၆
၃	နေောင်ချို	၆၆၅၉၈	၆၇၉၀၈	၁၃၄၅၀၆

ကန့်သတ်
၄၇ ကန့်သတ်

၂၀

၁၇

စဉ်	မြို့နယ်	ကျား	မ	ပေါင်း
၁	ကျောက်မဲ	၆၀၂၅၈	၆၈၀၂၃	၁၂၈၂၈၁
၂	သီပေါ	၅၆၇၇၈	၆၁၈၁၅	၁၁၈၅၉၃
၃	နောင်ချို	၄၁၁၂၂	၄၅၀၈၁	၈၆၂၀၃
၄	နမ့်တူ	၁၆၉၆၅	၁၈၅၄၆	၃၅၅၁၁
	ခရိုင်ချုပ်	၂၁၂၄၁၅	၂၂၇၃၁၉	၄၃၉၇၃၄

(ဂ-) ခရိုင်အတွင်းနိုင်ငံရေးပါတီများ

စဉ်	ပါတီအမည်	ခရိုင်/မြို့နယ် အဆင့်ပါတီ ဥက္ကဋ္ဌ အမည်	အမှုဆောင် ဦးရေ	ခရိုင်ပါတီ ဝင်ဦးရေ
၁	ပြည်ခိုင်ဖြိုး	ဦးသန်းထိုက်ဇော်	၉	၁၂၆၀၀
၂	အမျိုးသားဒီမိုကရေစီအဖွဲ့ချုပ်	ဦးခင်မောင်စည်		၃၃၁၂

စဉ်	ပါတီအမည်	ခရိုင်/မြို့နယ် အဆင့်မျိုးပါတီ ဥက္ကဋ္ဌကဋ္ဌ အမည်	အမှုဆောင် ဦးရေ	ခရိုင်ပါတီ ဝင်ဦးရေ

ကန့်သတ်

၄၈ ကန့်သတ်

၂၀

၁၇

၂ အမျိုးသားဒီမိုကရေစီအဖွဲ့ချုပ် ဦးခင်မောင်စည် ၁၅ ၃၈၆၅

	ကျောက်မဲမြို့နယ်			
၁	ရှမ်းတိုင်းရင်းသားများဒီမိုကရက်တစ်ပါတီရှမ်းတိုင်းရင်းသားများ ဒီမိုကရေစီအဖွဲ့ချုပ်	ဦးစိုင်းဦးရွှေလှအောင် ေးကျော်	၁၅၁၉	၁၂၃၁၂၅ ၉၆
၂	တအာင်းပလောင် အမျိုးသားပါတီရှမ်းတိုင်းရင်းသားများ ဒီမိုကရက်တစ်ပါတီ	ဦးတာထွန်းရင်ဦးစိုင်းခမ်းကျော်	၁၈၁၅	၆၈၈၄၈၈၈
၃	တအာင်း(ပလောင်) အမျိုးသားပါတီ	ဦးတာထွန်းရင်	၁၈	၅၆၈
၄	ပြည်ထောင်စု ကြံ့ခိုင်ရေးနှင့်ဖွံ့ဖြိုးရေးပါတီ	ဦးခင်ဇော်မောင်	၁၃	၁၅၆၈
၅	အမျိုးသားဒီမိုကရေစီအဖွဲ့ချုပ်	ဒေါ်ရတနာစိုးဇော်	၁၅	၁၁၁၂
	သီပေါမြို့နယ်			
၁	အမျိုးသားဒီမိုကရေစီအဖွဲ့ချုပ်	ဦးတင်ဇော်	၁၅	၂၅၅၈
၂	ပြည်ထောင်စု ကြံ့ခိုင်ရေးနှင့်ဖွံ့ဖြိုးရေးပါတီ	ဦးအောင်အောင်	၁၂	၆၃၃၈

ကန့်သတ်
၇၉ ကန့်သတ်
၂၀

၁၇

	နမ့်ဆန်မြို့နယ်			
၁	ဓာအောင်းပလောင် အမျိုးသားပါတီ	ဦးကျော်နိုင်	၁၁	၇၈၈
၂	တိုင်းရင်းသားစည်းလုံး ညီညွတ်ရေးပါတီ		၉	၂၃၂
၃	ပြည်ခိုင်ဖြိုးပါတီ	ဦးရွှေကြိမ်း	၁၅	၆၈၈
၄	အမျိုးသားဒီမိုကရေစီ အဖွဲ့ချုပ်	ဦးမိုင်းရဲကျော်သူ	၁၁	၅၅၈
	မန်တုံမြို့နယ်			
၁	ပြည်ခိုင်ဖြိုးပါတီ		၁၁	၁၃၃၆
၂	ဓာအောင်း(ပလောင်) အမျိုးသားပါတီ	ဦးအောင်ဓမ္မ	၁၁	၅၈၈
၃	လီဆူအမျိုးသားဖွံ့ဖြိုး တိုးတက်ရေးပါတီ	ဦးလီလေး	၃၁	၅၆၈

		မြို့နယ်အဆင့်	အမှ	ရေခဲ
--	--	----------------------	------------	-------------

ကန့်သတ်
၅၀ ကန့်သတ်
၂၀ ၁၇

ခ	ပြည်ခိုင်ဖြိုးပါတီ	ဦးထွန်းအေး	ခခ	ခခုခု
၂	ဧကအောင်း(ပလောင်) အမျိုးသားပါတီ	ဦးအောင်ဇေ	ခခ	၅မမ

(ဃ) ခရိုင်အတွင်းရွေးချယ်ခံရသော လွှတ်တော်ကိုယ်စား
လှယ်များ(ဦးရေ)

စဉ်	မြို့နယ်	အမျိုးသား လွှတ်တော်	ပြည်သူ့ လွှတ်တော်	တိုင်း/ပြည်နယ်လွှတ်တော်	
				မဲဆန္ဒ(၁)	မဲဆန္ဒ(၂)
၁	ကျောက်မဲ	မရှိပါ			
၂	သီပေါ				
၃	နောင်ချို				
၄	နမ့်တူ				
	ခရိုင်ချုပ်				



စီးပွားရေးဆိုင်ရာခြုံငုံသုံးသပ်ချက်

၂၇။ ကျောက်မဲခရိုင်သည် မြန်မာနိုင်ငံ၏ အရှေ့ပိုင်းတွင်တည်ရှိပြီး စီးပွားရေးအရ စီးပွားရေးဖွံ့ဖြိုးတိုးတက်မှု နှေးကွေးသော ဒေသ တစ်ခုဖြစ်ပါသည်။ ခရိုင်အတွင်းရှိ ဒေသခံပြည်သူလူထုသည် စိုက်ပျိုး ရေးလုပ်ငန်းကို အဓိကလုပ်ကိုင် ဆောင်ရွက်ကြပါသည်။ ကျောက်မဲ ခရိုင်သည် မန္တလေး-လားရှိုး ပြည်ထောင်စုလမ်းမကြီးပေါ်တွင် တည်ရှိ၍ လမ်းပန်းဆက်သွယ်ရေး ကောင်းမွန်သော ဒေသဖြစ်ပါ သည်။ ခရိုင်၏ အဓိကထွက်ကုန်မှာ လက်ဖက်နှင့် အစေ့ထုတ်ပြောင်း တို့ဖြစ်ပြီး ပြည်တွင်းသို့ အများဆုံးတင်ပို့ ရောင်းချပါသည်။

စီးပွားရေးဆိုင်ရာခြုံငုံသုံးသပ်ချက်

၂၇။ ကျောက်မဲခရိုင်သည် မြန်မာနိုင်ငံ၏အရှေ့ပိုင်းတွင်တည်ရှိပြီး စီးပွားရေးအရ စီးပွားရေးဖွံ့ဖြိုးတိုးတက်မှုနှေးကွေးသော ဒေသတစ်ခုဖြစ်ပါသည်။ ခရိုင်အတွင်းရှိ ဒေသခံပြည်သူလူထုသည် စိုက်ပျိုးရေးလုပ်ငန်းကိုအဓိကလုပ်ကိုင်ဆောင်ရွက်ကြပါသည်။ ကျောက်မဲခရိုင်သည် မန္တလေး-လားရှိုး ပြည်ထောင်စု လမ်းမကြီးပေါ်တွင်တည်ရှိ၍ လမ်းပန်းဆက်သွယ်ရေး ကောင်းမွန်သောဒေသဖြစ်ပါသည်။ ခရိုင်၏အဓိကထွက်ကုန်မှာလက်ဖက်နှင့် အစေ့ထုတ်ပြောင်းတို့ဖြစ်ပြီး ပြည်တွင်းသို့ အများဆုံး တင်ပို့ရောင်းချပါသည်။

ကန့်သတ်
ကန့်သတ်

စဉ်	မြေအမျိုးအစား	ဧရိယာ (ဧက)
၁	အသားတင်စိုက်ပျိုးမြေ	၄၄၈၀၆၂
	(က)လယ်မြေ	၅၉၀၃၃
	(ခ)ယာမြေ	၂၉၄၆၆၂
	(ဂ)ကိုင်း/ကျွန်းမြေ	၁၆၉၃
	(ဃ)ဥယျာဉ်မြေ	၇၁၈၅၃
	(င)တောင်ယာမြေ	၂၀၈၂၁
၂	လှုပ်ထားမြေ	၃၆၄၉၃
၃	စားကျက်မြေ	၀
၄	စက်မှုလုပ်ငန်းသုံးမြေ	၂၃၄၉
၅	မြို့မြေ	၆၉၉၀
၆	ရွာမြေ	၁၆၃၀၅
၇	အခြားမြေ	၁၅၉၇၃၂
၈	ကြိုးစိုင်း/ကြိုးပြင်ကာကွယ်တောမြေ	၃၉၄၁၈၉
၉	တောရိုင်းမြေ	၂၃၈၂၄၄၂
၁၀	မြေရိုင်း	၇၈၈၆၈
၁၁	စိုက်ပျိုးခြင်းမပြုနိုင်သောမြေ	၅၁၀၈၄
	ခရိုင်ချုပ်	၃၅၇၆၅၁၄

စဉ်	မြေအမျိုးအစား	ဧရိယာ(ဧက)
၁	အသားတင်စိုက်ပျိုးမြေ	၅၁၈၉၈၄၄၉၈၈၅၂
	(က)လယ်မြေ	၆၃၇၄၁၆၃၃၃၆
	(ခ)ယာမြေ	၂၈၆၆၉၉၂၇၂၄၂၁
	(ဂ)ကိုင်း/ကျွန်းမြေ	၃၈၉၅၁၇၇၃
	(ဃ)ဥယျာဉ်မြေ	၃၄၁၇၂၁၃၃၂၆၈
	(င)တောင်ယာမြေ	၂၇၃၅၄၂၈၃၅၄
၂	လှုပ်ထားမြေ	၃၁၇၁၉၇၁၈၈၅၂
၃	စားကျက်မြေ	

ကန့်သတ်
 ၅၁ ကန့်သတ်
 ၂၀

၁၇

၈	ကြိုးစိုင်း/ကြိုးပြင်ကာကွယ်တောမြေ	၄၀၆၁၈၃၄၀၆၂၅၂
၉	တောရိုင်းမြေ	၂၅၉၉၂၁၆၃၀၅၂၁၄၈
၁၀	မြေရိုင်း	၈၇၆၁၃၄၁၇၀၆
၁၁	စိုက်ပျိုးခြင်းမပြုနိုင်သောမြေ	၃၉၆၀၃၃၃၈၈၁၇၂
ခရိုင်ချုပ်		၅၀၇၁၆၈၉၄၅၈၁၆၃၃

ဆည်မြောင်းတာဝန်များနှင့် ဆည်ရေသောက်ဧရိယာ

၂၉။ ကျောက်မဲခရိုင်ရှိ ဆည်မြောင်း တာဝန်များနှင့် ဆည်ရေသောက်ဧရိယာမှာ အောက်ပါအတိုင်း ဖော်ပြအပ်ပါသည်-

(က) အစိုးရဆည်များ

စဉ်	မြို့နယ်	ကွန်ကရစ်	ကျောက်စိ	လက်ရိုက်	သစ်/မြေသား	ရေလှောင်စာမံ	ရေခွဲ	ပေါင်း	အကျိုးပြုဧက
၁	ကျောက်မဲ	-	၁	၁	-	-	-	၂	၅၈၀

ကန့်သတ်
၅၄ ကန့်သတ်

၂၅	နပ်ဆန်	=	=	=	=	=	=	=	=
၂၆	မန်တုံ	=	=	=	=	=	=	=	=
<u>ခရိုင်ချုပ်</u>		<u>၆၆</u>	<u>၂၁</u>	<u>၁၁</u>	<u>၁၁</u>	<u>-</u>	<u>-</u>	<u>၁၁၁၁</u>	<u>၆၄၆၆၆</u> <u>၄၆၆</u>

စဉ်	မြို့နယ်	ကွန်ကရစ်	ကျောက်စီ	လက်ရိုက်	သစ်/မြေသား	ရေယောင်တစ်	ရေလွှဲ	ပေါင်း	အကျိုးပြုကေ
၁	ကျောက်မဲ	-	၁	၁	-	-	-	၂	၅၈၀
၂	သီပေါ	-	၉	-	-	-	-	၉	၄၀၄၃
၃	နောင်ချို	၂	၈	-	၇	-	-	-	၂၇၄၂
၄	နမ့်တူ	-	-	-	၁	-	-	၁	၁၇၃၀
-	<u>ခရိုင်ချုပ်</u>	<u>၂</u>	<u>၁၈</u>	<u>၁</u>	<u>၈</u>	<u>-</u>	<u>-</u>	<u>၁၂</u>	<u>၉၀၉၅</u>

(ခ) ကိုယ်အခင်းကိုယ်ကိုး									
	မြို့နယ်	ကွန်ကရစ်	ကျောက်စီ	လက်ရိုက်	သစ်/မြေသား	ရေလွှဲ	ရေယောင်/မြေခင်း	ပေါင်း	အကျိုးပြုကေ

ကန့်သတ်
၅၅ ကန့်သတ်

၁	ကျောက်မဲ	=	၁၃၃၃	၃၄၃၄	=	=	=	၄၇၄၇	၇၈၈၉
၂	ဆီပေါ	=၁	၆၆	၃၃၃	=	=	=	၃၃၃၃	၁၂၃၄
၃	နောင်ချို	၄၇	=	=	၁၁၁၁	=	=	၁၈၁၈	၂၂၃၃၄၄
၄	နိဗ္ဗတူ	=	=	၁၁	၂၂	=	၁၁	၄၄	၈၈၉၉
၅	နိဗ္ဗဆန်	=	=	=	=	=	=	=	=
၆	မန်တုံ	=	=	၂၂	=	=	=	၂၂	၅၅၆၆
	ခရိုင်ချုပ်	၇၈	၁၂၃၄	၆၇၆၈	၁၄၃၄	=	၁၁	၁၁၁၁	၃၄၅၆၇၈

(ဂ) မြစ်ရေတင်စီမံကိန်းများ

စဉ်	မြို့နယ်	စီမံကိန်းအရေအတွက်	အကျိုးပြုဧက
၁		တင်ပြရန်မရှိပါ။	
	ခရိုင်ချုပ်		

(ဃ) တာဝန်များ/ ရေထိန်းတံခါး

စဉ်	မြို့နယ်	တာဝန်အရေအတွက်	ရေထိန်းတံခါးအရေအတွက်	ကာကွယ်သည့် မြစ်ချောင်း	အကျိုးပြုဧက
၁				တင်ပြရန်မရှိပါ။	
	ခရိုင်ချုပ်				

(၁) ကိုယ့်အားကိုယ်ကိုးဆည့်များ

ကန့်သတ်
၅၆ ကန့်သတ်

စဉ်	မြို့နယ်	ကွန်ကရစ်	ကျောက်စိ	လက်ရိုက်	သစ်/မြေသား	ရေလွှဲ	ရေသွယ်မြောင်း	ပေါင်း	အကျိုးပြုကေ
၁	ကျောက်မဲ	-	၁၁	၃၉	-	-	-	၅၀	၇၁၁၃
၂	သီပေါ	-	၃၁	-	-	-	-	၃၁	၇၉၃၄
၃	နောင်ချို	၄	-	-	၉	-	-	၁၃	၁၇၅၆
၄	နမ္မတူ	-	-	၃	-	-	-	၃	၆၅၀
	ခရိုင်ချုပ်	၄	၄၂	၄၂	၉	-	-	၉၅	၁၇၄၅၃

(ဂ) မြစ်ရေတင်စီမံကိန်းများ

စဉ်	မြို့နယ်	စီမံကိန်းအရေအတွက်	အကျိုးပြုကေ
		တင်ပြရန်မရှိပါ	

(ဃ) တာတမံများ/ ရေထိန်းတံခါး

စဉ်	မြို့နယ်	တာတမံအရေအတွက်	ရေထိန်းတံခါးအရေအတွက်	ကာကွယ်သည့် မြစ်ချောင်း	အကျိုးပြုကေ
		တင်ပြရန်မရှိပါ			
	ခရိုင်ချုပ်				

စိုက်ပျိုးရေးလုပ်ငန်း

၁၀။ ကျောက်မဲခရိုင်၏ စိုက်ပျိုးရေးလုပ်ငန်း အောင်မြင်စွာ

ကန့်သတ်
၅၇ ကန့်သတ်
၂၀

၁၇

(က) အဓိကသီးနှံ (၁၀)မျိုး စိုက်ပျိုးထုတ်လုပ်မှု

စဉ်	သီးနှံ အမည်	၂၀၂၁-၂၀၂၂ လျာထားဧက	၂၀၂၁-၂၀၂၂ခုနှစ်				မှတ်ချက်
			စိုက်	ရိတ်	နှုန်း	အထွက် (တင်း)	
၁	စပါး	၁၀၅၆၃၈	၁၀၅၆၃၈	၁၀၅၆၃၈	၈၃.၈၁	၈၈၅၃၈၂၂	
၂	ချည်မျှင်ရှည်ဝါ	-	-	-	-	-	
၃	ကြံ	၆၈၈၈၅	၆၈၈၈၅	၆၈၈၈၅	၂၈.၅၈	၁၉၆၈၆၁၆	
၄	မတ်ပဲ	-	-	-	-	-	
၅	ပဲတီစိမ်း	၃၅	၃၅	၃၅	၁၁.၃၄	၃၉၇	
၆	ပဲစဉ်းငုံ	၄၉၄၄	၄၉၄၄	၄၉၄၄	၁၂.၆	၆၂၂၈၆	
၇	မြေပဲ	၁၅၄၀၃	၁၅၄၀၃	၁၅၄၀၃	၅၉.၃၉	၉၁၄၈၄၂	
၈	နှမ်း	၃၁၇၂	၃၁၇၂	၃၁၇၂	၁၄.၇၉	၄၆၉၂၉	
၉	နေကြာ	၁၆၀၁	၁၆၀၁	၁၆၀၁	၃၂.၈၈	၅၂၆၄၄	
၁၀	အစေ့ထုတ်ပြောင်း	၂၁၀၅၁၅	၂၁၀၅၁၅	၂၁၀၅၁၅	၇၄.၈၆	၁၅၇၆၀၀၂၂	

စဉ်	သီးနှံ အမည်	၂၀၂၂-၂၀၂၃ လျာထားဧက	၂၀၂၂-၂၀၂၃ခုနှစ်				မှတ်ချက်
			စိုက်	ရိတ်	နှုန်း	အထွက် (တင်း)	
၁	စပါး	၆၉၁၇၄	၆၉၁၇၄				
၂	ချည်မျှင်ရှည်ဝါ	-	-				
၃	ကြံ	၇၀၂၄၂	၇၀၂၄၂				
၄	မတ်ပဲ	-	-				
၅	ပဲတီစိမ်း	-	-				
၆	ပဲစဉ်းငုံ	၄၉၃၉	၄၉၃၉				
၇	မြေပဲ	၁၃၃၈၂	၁၃၃၈၂				
၈	နှမ်း	၂၃၉၇	၂၃၉၇				
၉	နေကြာ	၁၃၈၀	၁၃၈၀				
၁၀	အစေ့ထုတ်ပြောင်း	၂၀၉၃၁၇	၂၀၉၃၁၇				

ကန့်သတ်

၅၈ ကန့်သတ်

၁၇

(ခ) နှစ်ရှည်သီးနှံစိုက်ပျိုးမှုအခြေအနေ

စဉ်	မြို့နယ်	နှစ်ရှည်ပင်စိုက်ကေ															
		ရာဘာ	လက်ဖက်	ကော်ဖီ	ရှောက်/ သံပရာ	သရက်	လျှော်/ ရှောက် ချို	ကွမ်း သီး	သနပ် ဖက်	လိ မွှော်	နာ နတ်	မက္ကာ ဒေး ဇီးယား	လိုက် ချီး	ငှက် ပျော	ပိုးစာ	ကြံ	မန် ကျည်း
၁	ကျောက်မဲ	၈၄၆	၁၃၃၅၇	၁၅၈	-	-	-	-	-	-	-	၃၅၂	-	၂၇၆	-	-	-
၂	သီပေါ	၄၁၇	၄၀၄၇	-	-	-	-	-	၃၁၆	-	၃၀၅၁	-	-	၃၁၈	-	-	-
၃	နောင်ချို	-	၅၇၁	၁၂၈၁၀	-	၅၁၁	၄၇	-	-	၉၈	-	၄၁၄၆	၉၅	-	၁၀၀၈	၆၅၆၈၃	-
၄	နမ့်တူ	၁၈၅၀	၃၇၂	၄၉	-	-	-	-	-	-	-	-	-	-	-	-	-
	စရိုင်ချုပ်	၃၁၁၃	၁၈၃၄၇	၁၃၀၁၇	-	၅၁၁	၄၇	-	၃၁၆	၉၈	၃၀၅၁	၄၄၉၈	၉၅	၅၉၄	၁၀၀၈	၆၅၆၈၃	-

ကန့်သတ်

၈၉ ကန့်သတ်

၁၇

(ဂ) အခြားဈေးကွက်ဝင်သီးနှံများ စိုက်ပျိုးထုတ်လုပ်မှု

စဉ်	မြို့နယ်	သီးနှံစိုက်ဧက											
		လက်ဖက်	ကော်ဖီ	မက္ကာဒေး မီးယား	အာလူး	ကြက်သွန် နီ	ကြက်သွန် ဖြူ	လိမ္မော် သီး	လှိုင်ချီး	နနွင်း	ဂျင်း	ငရုတ်	အခြား
၁	ကျောက်မဲ	-	-	-	-	-	-	-	-	-	-	-	၁၇၉၇
၂	သီပေါ	၄၀၄၇	-	-	-	-	-	-	-	-	-	-	-
၃	နောင်ချို	-	-	-	၆၃၀	-	-	-	-	၂၈၀	၂၆၂	၃၁၆	-
၄	နမ့်တူ	၃၇၂	-	-	-	-	-	-	-	-	-	-	-
	ခရိုင်ချုပ်	၄၄၁၉	-	-	၆၃၀	၀	၀	-	-	-	-	၃၁၆	၁၇၉၇

ကန် သတ်

၆၀ ကန် သတ်

၁၇

(ဃ) လယ်ယာသုံးစက်ကိရိယာ သုံးစွဲမှုအခြေအနေ

စဉ်	မြို့နယ်	အစိုးရ							ပုဂ္ဂလိက						
		လယ်ထွန်စက်	လက်တွန်းထွန်စက်	မျိုးစေ့ချစက်	Combine Harvester	ရိတ်သိမ်းစက်	ချွေလှေ့စက်	ရေစုပ်စက်	လယ်ထွန်စက်	လက်တွန်းထွန်စက်	မျိုးစေ့ချစက်	Combine Harvester	ရိတ်သိမ်းစက်	ချွေလှေ့စက်	ရေစုပ်စက်
၁	ကျောက်မဲ	၁၅	-	-	၃	-	-	-	၁၅၁	၁၂၉၃	-	၁၁	၆	၃၉၆	၂၁
၂	သီပေါ	-	-	-	-	-	-	-	၁၄၄	၂၂၀၁	-	၁	၇	၅၇၉	၁၆၄
၃	နောင်ချို	၅၅	၁၅	-	-	-	-	၆	၂၄၅	၇၄၄	၈	၁၄	၁၆	၂၆၇	၃၅၅

ကန့်သတ်

၆၀ ကန့်သတ်

၁၇

(c) လယ်ယာသုံး ထယ်ညှိ၊ ထွန်နှင့် နွဲ့ကျွဲ၊ နွားကောင်ရေ

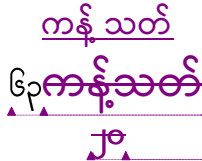
စဉ်	မြို့နယ်	ထည်အရေအတွက်	ထွန်အရေအတွက်	ကျွဲနွားကောင်ရေ	နွားကောင်ရေ
၁	ကျောက်မဲ	၁၇၂၇	၁၀၁၀	၁၃၂၅၁	၂၅၆၃၅-၃၇၆၀၀
၂	ဆီပေါ	၁၆၆၃၁၆၂၃၃	၁၂၇၄၃၁၃၀၇၃	၁၆၂၂၂၁၅၀၅၈	၅၃၄၅၄၇၃၉
ခရိုင်ချုပ်		၃၅၄၀၅၀၇၁၈	၂၃၂၄၆၂၃၄၅၈	၅၁၀၈၃၆၈၀၃၅၅၁	၅၄၀၇၄၈၆၀၄၃၉၁၉၃၇

ကန့်သတ်

၆ ကန့်သတ်

၁၇

စဉ်	မြို့နယ်	ထယ်အရေအတွက်	ထွန်အရေအတွက်	ကျွဲကောင်ရေ	နွားကောင်ရေ
၁	ကျောက်မဲ	၂၅၁၀	၁၅၁၀	၁၃၀၁၅	၇၄၃၈
၂	သီပေါ	၁၆၅၄၄	၁၃၂၁၉	၂၄၁၈၄	၁၁၄၀၉
၃	နေဝင်ချို	၁၄၂၄၂	၇၄၇၂	၁၁၀၀၀	၃၁၅၀
၄	နမ့်တူ	၃၃၀၅	၂၆၅၄	-	-
	ခရိုင်ချုပ်	၃၆၆၀၁	၂၄၈၅၅	၄၈၁၉၉	၂၁၉၉၇



(စ) ဒေသတွင်း ဆန်ဖူလုံမှုရာခိုင်နှုန်း

စဉ်	မြို့နယ်	စပါး အထွက် တင်းပေါင်း	ဝမ်းစာ ကျန်ရှိမှု တင်းပေါင်း	ဝမ်းစာ လိုအပ်မှု (တင်း)	ဆန်ဖူလုံ မှု%
၁	ကျောက်မဲ	၂၆၅၁၇၅၃	၂၂၅၄၃၆၂	၂၆၂၅၅၁၃	၁၀၀.၉၉
၂	သီပေါ	၃၄၇၀၄၁၈	၂၈၄၃၇၄၅	၃၈၈၀၂၀၀	၁၁၂.၆၇
၃	နောင်ချို	၂၀၅၇၂၆၆	၁၉၅၇၂၁၈	၂၀၇၁၅၅၈	၉၉.၃၁
၄	နမ္မတူ	၆၆၈၀၀၅	၆၈၃၄၀၃	၇၁၆၅၆၃	၉၃.၂၂
	ခရိုင်ချုပ်	၈၈၄၇၄၄၂	၇၇၃၈၇၂၈	၈၄၉၃၈၃၄	၁၀၄.၄၃

(ဆ) ဆီဖူလုံမှုရာခိုင်နှုန်း

စဉ်	မြို့နယ်	ဆီထွက်ရှိမှု (ပိဿာ)	ဆီလိုအပ်မှု (ပိဿာ)	ဆီဖူလုံမှု %
၁	ကျောက်မဲ	၈၇၄၅၃၆	၁၀၅၄၈၇၈	၈၂.၉
၂	သီပေါ	၁၇၀၂၉၁၀	၁၁၅၆၈၈၄	၁၄၇.၂၄
၃	နောင်ချို	၁၉၆၄၆၆၅	၂၂၂၅၉	၂၄၅.၁၇
၄	နမ္မတူ	၃၅၉၀၇၄	၃၀၂၅၃၈	၁၁၈.၆၉

ကန့်သတ်
 ၆၄ ကန့်သတ်
 ၂၀ ၁၇

		(ပိဿာ)	(ပိဿာ)	%
ခ	ကျောက်မဲ	၈၃၂၅၅၀၈၂၁၄၂၅	၁၀၇၁၅၇၀၇၈၆၂၅	၇၇.၆၉၁၀၄.၄ ၁%
၂	ဆီပေါ	၂၀၇၂၃၁၆၁၉၆၅၃ ၆၃	၉၆၈၀၆၆၉၇၇၇၄၈	၂၁၄.၀၇၂၀၁. ၀%
၃	နောင်ချို	၂၉၁၈၅၄၄၉၀၅၁၃ ၁	၇၅၇၀၃၈၇၄၃၁၆၀	၃၈၅.၅၂၃၆၇. ၀%
၄	နံမ့တူ	၂၈၂၉၃၀၇၈၈၈၈	၃၀၄၃၁၄၄၉၉၉၉၄	၉၂.၉၇၁၀၆.၁ ၈%
	ခရိုင်ချုပ်	၃၉၁၉၄၁၄.၈၆၂၂၉ ၄၃၆	၃၇၈၂၉၀၄၂၅၉၄၇ ၇၈.၆၆	၁၆၄.၆၇၁၅၁ ၁၅%

မွေးမြူရေးလုပ်ငန်းများ

၃၁။ ကျောက်မဲခရိုင်၏ မွေးမြူရေးလုပ်ငန်း ဆောင်ရွက်နိုင်မှု အခြေအနေမှာ တစ်ဖက်အောက်ပါအတိုင်း ဖြစ်ပါသည်-

(က) **မွေးမြူရေးဇုန်များ။** ကျောက်မဲခရိုင် အတွင်း မွေးမြူရေးဇုန်အမည်နှင့် မွေးမြူသည့် တိရစ္ဆာန်များ မှာ အောက်ပါအတိုင်း ဖြစ်ပါသည်-

ကန့်သတ်
၆၆ကန့်သတ်

၂၀

၁၇

		၂၀၁၇- ၁၈၂၀၁၇၆ -၁၈၇	=	၉၈၆၀၀၀၇၇ ၂၀၀၀	၂၂၆၀၀ ၁၁၇၅၅ ၅၀၀	၂၄၄၃၄ ၂၁၅၀၀	၂၃၁၅၈၄၆ ၁၈၂၆၂၅၀	၃၂၅၀၀ ၂၂၉၅၅	
၂	သီပေါ	၂၀၁၆- ၁၇၂၀၁၆- ၁၇၂၀၁၅ ၁၆	၁၈၆၀၀ ၁၈၅၉၇	၂၅၅၉၃၂၅၇၇ ၃	၅၂၉၅၀ ၁၈၆၀၀ ၀၀	၁၀၆၉၀ ၁၀၆၁၀	၁၂၆၁၃၀၀ ၂၅၁၂၅၅	၁၃၅၅၀ ၁၃၅၀၅	-
၃		၂၀၁၇- ၁၈၂၀၁၇- ၁၈၂၀၁၆ ၁၇	၇၃၉၀၀ ၁၈၆၀၀	၃၆၉၄၀၀၂၅၅ ၉၃	၇၃၇၄၀ ၁၅၂၉၅ ၀၀	၁၀၇၁၀ ၁၀၆၉၀	၁၃၁၅၅၅၀ ၁၂၆၁၃၀	၁၄၆၉၃၀ ၁၃၅၅၀	
၄	နောင်ချို	၂၀၁၆- ၁၇၂၀၁၆- ၁၇၂၀၁၅ ၁၆	=	၅၀၄၆၈၇၃၇ ၉၆၈၉	၇၈၄၁၇ ၅၅၉၁၀ ၀၅	၁၂၉၈၃ ၉၇၁၁	၁၄၀၅၂၆၅ ၁၀၂၈၀၄၉	၁၃၅၂၆ ၁၀၂၂၈	-
၅		၂၀၁၇- ၁၈၂၀၁၇- ၁၈၂၀၁၆ ၁၇	=	၃၇၈၅၇၇၃၃ ၈၉၅၂	၅၈၉၉၉ ၉၆၅၇၈ ၆၂	၉၈၇၃၁ ၀၅၇၅၂	၁၀၃၇၀၁၀ ၁၁၃၉၁၀၀	၁၀၂၆၈ ၁၁၂၆၇	
၆	နမ့်တူ	၂၀၁၆- ၁၇၂၀၁၆- ၁၇၂၀၁၅ ၁၆	=	၁၅၉၄၅၀၁၅ ၅၃၀	၄၅၇၈၂ ၄၄၄၆၂ ၆၄	၇၈၄၁၇ ၅၈၈	၇၃၀၆၄၁၇ ၈၉၂၃၀	၆၀၄၈၆ ၀၀၀	-
၇		၂၀၁၇- ၁၈၂၀၁၇- ၁၈၂၀၁၆ ၁၇	=	၁၂၃၅၀၁၅၉၄ ၅၀	၂၁၅၆၄ ၁၄၅၇၈ ၂၄	၃၀၈၈၇ ၈၄၀	၄၂၀၁၆၄၇ ၃၀၆၄၁	၂၈၀၀၆ ၀၄၈	
၈	နမ့်ဆန်	၂၀၁၆- ၁၇၂၀၁၆- ၁၇၂၀၁၅ ၁၆	=	၃၀၉၂၀၁၁၂ ၅	၃၃၉၆၀ ၂၉၅၆၀	၈၆၄၈၆ ၄	၂၆၃၅၃၃၃ ၁၀၅၀၀	=	-

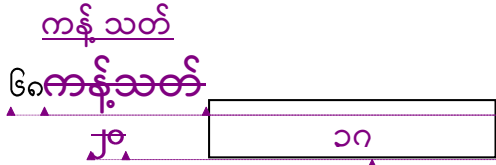
ကန့်သတ်
ငွေကန့်သတ်

၂၀

၁၇

		ခရ							
၆	မန်တုံ	၂၅၁၆- ခရ၂၅၁၆- ခရ၂၅၁၅ ၁၆	=	စ၆၅၂၃၅	၄၆၅၂၃ ၈	=	၁၅၅၆၅	=	-
၇		၂၅၁၃၇- ခစ၂၅၁၃၇- ခစ၂၅၁၆ ခရ	=	စ၅၅၅၈၆၅	၄၆၅၅၆ ၅	=	၆၅၅၁၅	=	-
၈	မိုင်းပေါ်	၂၅၁၆၆- ခရ	=	=	=	=	=	=	-
၉	မိုင်းလုံ	၂၅၁၃၇- ခစ	=	=	=	=	=	=	-
၁၀	ခရိုင်ချုပ်	၂၅၁၆၆- ခရ၂၅၁၆၆- ၂၅၁၅၂၅၁၅ -၁၆	၁၈၆၀၀	၁၁၁၅၃၁၂၄	၃၂၀၄၇	၄၆၆၇၂	၄၆၀၂၁၅၄	၄၇၇၆၈	-
		၂၅၁၃၇- ခစ၂၅၁၃၇- ၂၅၁၅၂၅၁၆ -ခရ	၁၈၆၀၀	၁၄၂၇၇၈၀၁	၃၄၂၈၁	၅၁၄၆၇	၄၀၈၅၈၃	၅၃၈၂၀	-

စဉ်	မြို့နယ်	ခုနှစ်	လွှဲ	နွား	ဝက်	သိုး/ဆိတ်	ကြက်	ဘဲ	ငုံး
၁	ကျောက်မဲ	၂၀၂၂-၂၀၂၃	-	၇၂၆၈၉	၁၉၉၃၇၃	၁၇၁၁	၁၅၇၉၁၃၄	၄၀၈	၂၁၄၆
၂	သီပေါ	၂၀၂၂-၂၀၂၃	၃၇၉၅၈	၂၁၇၄၀၁	၅၇၇၇၁၇	၆၆၂၈	၇၆၇၅၈	၈၁၇၅	-
၃	နောင်ချို	၂၀၂၂-၂၀၂၃	၃၀၀	၇၀၀	၅၀၀၀	-	၁၅၀၀၀	-	-
၄	နမ့်တူ	၂၀၂၂-၂၀၂၃	-	၉၀၇၅၀	၁၉၉၃၇၃	၁၂၅၅၅	၆၅၅၆၇	၂၈၈	-



(ဃ) ခရိုင် ကြက်/ တဲ/ ငုံးဥ ထုတ်လုပ်မှု (လုံး)

စဉ်	မြို့နယ်	ခုနှစ်	ကြက်ဥ	တဲဥ	ငုံးဥ
-----	----------	--------	-------	-----	-------

စဉ်	မြို့နယ်	ခုနှစ်	ကြက်ဥ	တဲဥ	ငုံးဥ
၁	ကျောက်မဲ	၂၀၂၂-၂၀၂၃	၃၂၅၃၇၇၄၂	၆၅၀၄	-
၂	သီပေါ	၂၀၂၂-၂၀၂၃	၂၅၁၃၄၃၂၃	-	-
၃	နောင်ချို	၂၀၂၂-၂၀၂၃	၃၃၄၄၇၀၀၀	-	၁၄၀၀၀၀
၄	နမ့်တူ	၂၀၂၂-၂၀၂၃	၁၂၉၃၉၀၁	၂၀၃၅	-
	ခရိုင်ချုပ်	၂၀၂၂-၂၀၂၃	၉၂၄၁၂၉၆၆	၅၅၃၉	၁၄၀၀၀၀

(င) ခရိုင် နို့ထွက်ပစ္စည်းထုတ်လုပ်မှု

စဉ်	မြို့နယ်	ခုနှစ်	နို့စားနွား(ကောင်စေ)	နို့ထွက်ပိဿာ
၁	ကျောက်မဲ	၂၀၁၆-၂၀၁၇ ၂၀၁၇-၂၀၁၈ ၂၀၁၈-၂၀၁၉	၃၇၀၀၀၃၆၀၉၀	၇၉၅၅၆၈၉၅

ကန် သတ်
 ၆၉ ကန် သတ်
 ၂၀ ၁၇

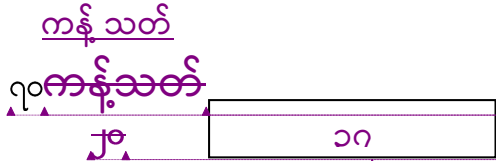
စဉ်	မြို့နယ်	ခုနှစ်	နို့စားခွား (ကောင်ရေ)	နို့ထွက်ပိဿာ
၁	ကျောက်မဲ	၂၀၂၂-၂၀၂၃	၃၈၀	၄၇၄၁၀၄၁
၂	သီပေါ	၂၀၂၂-၂၀၂၃	၁၈၅	၇၅၆၆၅
၃	နောင်ချို	၂၀၂၂-၂၀၂၃	၂၈၆	၄၀၄၅၀၀
၄	နမ့်တူ	၂၀၂၂-၂၀၂၃	၃၂၂	၁၉၃၂၀၀
	ခရိုင်ချုပ်	၂၀၂၂-၂၀၂၃	၁၁၇၃	၅၄၁၄၄၀၆

(၈) ခရိုင်ငါး၊ ပုစွန်မွေးမြူမှု အခြေအနေ

စဉ်	မြို့နယ်	ငါး			ပုစွန်		
		အရေအတွက် (ကန်)	ကေ	ထုတ်လုပ်မှု (ပိဿာ)	အရေအတွက် (ကန်)	ကေ	ထုတ်လုပ်မှု (ပိဿာ)
				တင်ပြရန်မရှိပါ			

(၉) ရေချိုရေငန်ငါးဖမ်းလုပ်ငန်းမှအသားထုတ်မှု(တန်)

		ငါး		ပုစွန်	
		လေလံ	လုပ်ငန်း	လေလံ	လုပ်ငန်း



(ခ) ခရိုင်ငါး ပုစွန်မွေးမြူမှု အခြေအနေ

(ဆ) ရေချိုရေနေငါးဖမ်းလုပ်ငန်းမှအသားထုတ်မှု(တန်)

စက်မှုလက်မှုလုပ်ငန်း

၃၂။ ကျောက်မဲခရိုင်၏ စက်မှုလက်မှုလုပ်ငန်းဆောင်ရွက်နိုင်မှု အခြေအနေမှာ

အောက်ပါအတိုင်းဖြစ်ပါသည်တစ်ဖက်ပါအတိုင်းဖြစ်ပါသည်-

(က) စက်မှုဇုန်များ

ကျောက်မဲခရိုင်ရှိ စက်မှုဇုန်အမည်နှင့် စက်ရုံအမည်၊ ထုတ်လုပ်သည့်

စက်မှုထုတ်ကုန်များမှာအောက်ပါအတိုင်းဖြစ်ပါသည်-

စဉ်	မြို့နယ်	စက်မှုဇုန်အမည်	စက်ရုံအရေအတွက်
		တင်ပြရန်မရှိပါ	

(ခ) ခရိုင်ရှိစက်ရုံများ

ကန့်သတ်
၇၁ ကန့်သတ်
၂၀ ၁၇

စဉ်	မြို့နယ်	စက်ရုံ အရေအတွက်	နိုင်ငံပိုင်	ပုဂ္ဂလိကပိုင်	လုပ်သား အင်အား
၁	ကျောက်မဲ	၅၉	-	၅၉	၂၀၅
၂	သီပေါ	၄	-	၄	၆၂
၃	နေဝင်ချို	၃	-	၃	၁၄၂၂
၄	နမ့်တူ	၃	၁	၂	၁၀၁၈
	ခရိုင်ချုပ်	၆၉	၁	၆၈	၂၇၀၇

(က) စက်မှုဇုန်များ

ကျောက်မဲခရိုင်ရှိ စက်မှုဇုန်အမည်နှင့် စက်ရုံအမည်၊
ထုတ်လုပ်သည့် စက်မှုထုတ်ကုန်များ ကိုဖော်ပြရန်-

စဉ်	မြို့နယ်	စက်မှုဇုန်အမည်	စက်ရုံအရေအတွက်
		မရှိပါ။	
	ခရိုင်ချုပ်		

ကန့်သတ်
 ကန့်သတ်
 ၂၀ ၁၇

(ခ) ခရိုင်ရှိစက်ရုံများ

စဉ်	မြို့နယ်	စက်ရုံအရေအတွက်	နိုင်ငံပိုင်	ပုဂ္ဂလိကပိုင်	လုပ်သားအင်အား
၁	ကျောက်မဲ	၆၉၆၈	=	၆၈၆၈	၅၅၉၁၅၉
၂	သီပေါ	၄၄	=	၄၄	၆၅၆၅
၃	နောင်ချို	၃၃	=	၃၃	၁၅၈၂၁၅
၄	နမ့်တူ	၃၃	၂	၁၃	၁၃၈၈၁၃
၅	နမ့်ဆန်	၁၁၉	၁၁	၈၈၈	၁၃၁၂၂၁
၆	မန်တုံ	၂၂	=	၂၂	၉၁၁
ခရိုင်စုစု		၈၆၈၅	၃၁	၈၅၈၅	၃၂၇၃၃၃

(ဂ) ခရိုင်ရှိအလုပ်ရုံများ

စဉ်	မြို့နယ်	အလုပ်ရုံ	နိုင်ငံပိုင်	ပုဂ္ဂလိက	လုပ်သား
-----	----------	----------	--------------	----------	---------

ကန့်သတ်

၇၃ ကန့်သတ်

၂၀

၁၇

၂	သီပေါ		==	==	==	==
၅	နမ့်ဆန်		==	==	==	==
	စဉ်	မြို့နယ်	အလုပ်ရုံ အရေအတွက်	နိုင်ငံပိုင်	ပုဂ္ဂလိကပိုင်	လုပ်သား အင်အား
	၁	ကျောက်မဲ	၇၁	-	၇၁	၂၃၈
	၂	သီပေါ	-	-	-	-
	၃	နောင်ချို	-	-	-	-
	၄	နမ့်တူ	၃	၁	၂	၁၀၁၈
		စရိုင်ချုပ်	၇၄	၁	၇၃	၁၂၅၆

ကန် သတ်

၇၄ ကန်သတ်

၁၇

(ဃ) ခရိုင်ရှိအိမ်တွင်းစက်မှုလက်မှုလုပ်ငန်းများ

စဉ်	မြို့နယ်	လုပ်ငန်းအမျိုးအစား										
		ပန်းချီ	တွင် ခုံ	ပရိဘောဂ	စက်ချုပ်	မုန့်	ပန်းတိမ်	ပန်းပဲ	လက်ဖက်စို	အချိုခြောက်	အထွေထွေစက်မှု	အခြား
၁	ကျောက်မဲ	-	-	-	၇၉	၁၈	-	၄	-	-	-	-
၂	သီပေါ	-	၆	၈	-	၅	-	-	-	-	၂၇	-
၃	နောင်ချို	-	-	-	၁၃၀	၅၈	၆	၁၃	-	-	-	-
၄	နမ့်တူ	-	၂	-	၁၀	၁	၆	-	-	-	-	၅
	ခရိုင်ချုပ်	-	၈	၈	၂၁၉	၈၂	၁၂	၁၇	-	-	၂၇	၅



သစ်တောလုပ်ငန်းဆောင်ရွက်မှုအခြေအနေ

၃၃။ ကျောက်မဲခရိုင်၏ သစ်တောလုပ်ငန်းနှင့် ပူးပေါင်းသက်သော အချက် အလက်များမှာ အောက်ပါအတိုင်းဖြစ်ပါသည်-

(က) သစ်တောများ

စဉ်	မြို့နယ်	ကြိုးဝိုင်း (ဧက)	ကြိုးပြင် (ဧက)	ကေပေါင်း	ပေါက်ရောက်သည့် အပင်အမျိုးအစားပေါင်း
၁	ကျောက်မဲ	၂၆၆၉၉၂၆၆ ၆၉	၆၆၅ ၆၆၅	၃၂၀၁၁၃၂ ၆၆၆	အင်ကြင်း၊ ကျွန်း၊ အင်း၊ တမလန်း၊ ပိတောက်၊ ထောက်ကြံ့အင်ကြင်း၊ ကျွန်း၊ အင်း၊ တမလန်း၊ ပိတောက်၊ ထောက်ကြံ့
၂	ဆီပေါ	၁၆၅၆၉၁၀၆၅ ၆၄၃	၁၂၂၀၃ ၂၂၀	၁၆၆၆၆၃၃ ၆၆၆၆၃	ကျွန်း၊ အင်ကြင်း၊ တမလန်း၊ ယမနေ၊ ဆိမ့်၊ ဒီတူး၊ လက်ပံ၊ တောင်သရက်၊ တောင် သရက်၊ ဝါကျွန်း၊ အင်ကြင်း၊ တမလန်း၊ ယမနေ၊ ဆစ်ဆိမ့်၊ ဒီတူး၊ လက်ပံ၊ တောင်သရက်၊ တောင်သရက်၊ ဝါး
၅	နမ့်ဆန်	=	=	=	=

ကန့်သတ်
ရင်းနှီးမြှုပ်နှံမှု

မြို့နယ်	ကြီးပိုင်း (ဧက)	ကြီးပြင် (ဧက)	ဧကပေါင်း	ပေါက်ရောက်သည့် အပင်အမျိုးအစားပေါင်း
ကျောက်မဲ	၂၆၀၀၉	၆၀၀၂	၃၂၀၁၁	အင်ကြင်းကျွန်း၊အင်တမလန်းပိတောက်၊ ထောက်ကြံ့
သီပေါ	၁၀၅၆၄၃	၈၇၇	၁၀၆၅၂၀	အင်ကြင်းကျွန်း၊တမလန်း၊သစ်ရာလယ်ထောက် ကြံ့၊သပြေသစ်မန်းကျည်း၊နတ်သစ်ဖြူ
နေောင်ချို	၁၄၄၉၆၅.၆၈	၆၈၅၄၀	၂၁၃၅၀၅.၆၈	ကျွန်းပျဉ်းကတိုး၊အင်ကြင်းထောက်ကြံ့၊ ယင်းငှက်ပိန္နဲတောင်တမာယင်းတိုက်ညောင်
နမ္မတူ	၁၀၉၈၇၃	-	၁၀၉၈၇၃	ကျွန်းသစ်ယား၊သစ်စွဲတောင်တမာလယ်စ၊ ထောက်ကြံ့၊လက်ပံနတ်ကျေး၊ယမနေ
ခရိုင်ချုပ်	၃၈၆၄၉၀.၆၈	၇၅၄၁၉	၄၆၁၉၀၉.၆၈	

(ခ) စီးပွားဖြစ်သစ်တောစိုက်ခင်း

စဉ်	မြို့နယ်	စိုက်ပျိုး သူဦးရေ	နိုင်ငံပိုင် (ဧက)	ပုဂ္ဂလိကပိုင် (ဧက)	စိုက် ဧကပေါင်း	အပင် ပေါင်း
၁	ကျောက်မဲ	-	-	-	-	-
၂	သီပေါ	၅	-	၃၆	၃၆	၁၇၂၀၀
၃	နေောင်ချို	-	-	-	-	-
၄	နမ္မတူ	-	-	-	-	-

ကန့်သတ်
၇၇ ကန့်သတ်
၂၉ ၁၇

(ဂ) သစ်ထုတ်လုပ်မှု

စဉ်	မြို့နယ်	ထုတ်လုပ်သစ်အမျိုးအစား					ထုတ်လုပ်မှု (တန်ပေါင်း)
		ကျွန်း	ပျဉ်းကတိုး	ပိတောက်	ကညင်	အင်/ အင်ကြင်း	
၁	ကျောက်မဲ	-	-	၂.၁၄၈၈	-	-	၂.၁၄၈၈
၂	သီပေါ	-	-	-	-	-	-
၃	နောင်ချို	-	-	-	-	-	-
၄	နမ့်တူ	-	-	-	-	-	-
	ခရိုင်ချုပ်	-	-	၂.၁၄၈၈	-	-	၂.၁၄၈၈

(ခ) စီးပွားဖြစ်သစ်တောစိုက်ခင်း

စဉ်	မြို့နယ်	စိုက်ပျိုး ယူဦးရေ	နိုင်ငံပိုင် (ဧက)	ပုဂ္ဂလိကပိုင် (ဧက)	စိုက် ဧကပေါင်း	အမတ် ပေါင်း
၁	ကျောက်မဲ	=	=	=	=	=
၂	သီပေါ	၅၅	=	၅၃၆	၃၆၃၆	၂၈၈၈၅၈

ကန့်သတ်
 ကန့်သတ်
 ၇၀ ၂၀ ၁၇

၃	နေခင်းချို	၂	=	ခေတ္တ	၃၅၃၅	၅၃၉၅၅၃၉
၄	နမ့်တူ	=	=	=	=	=
၅	နမ့်ဆန်	=	=	=	=	=
၆	မန်တုံ	=	=	=	=	=
၆						
	ခရိုင်ချုပ်	၇၇	=	၆၇၅	၇၀၇၅	၃၃၃၉၀၃၃

(ဂ) ~~သစ်ထုတ်လုပ်မှု~~

ကန် သတ်

၇၉ ကန်သတ်

၁၇

(ဃ) သစ်တောထွက်ပစ္စည်းများ

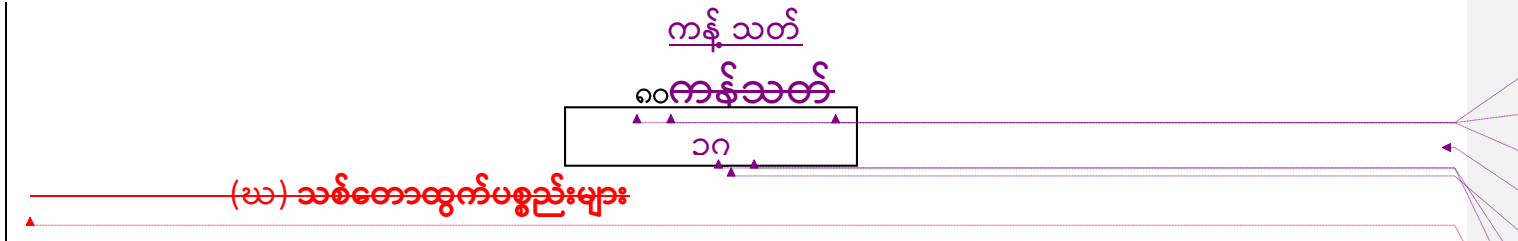
စဉ်	မြို့နယ်	သစ်တောထွက်ပစ္စည်းအမျိုးအမည်										
		ထင်း (ကုဗ တန်)	မီးသွေး (ကုဗ တန်)	ဝါး (လုံး)	ခနီ (ပျစ် ၀၀၀)	ရှားစေး (ပိဿာ)	သစ် ခေါက် (ပိဿာ)	အင်တွဲ/ ပွဲညွှက် (ပိဿာ)	လျှော် (ပိဿာ)	ဘုမ္မ ရာဇာ (ပိဿာ)	ပျားရည် (ပိဿာ)	အခြား
၁	ကျောက်မဲ	၂၀၀	-	-	၂၀၀၀	-	၁၅၀	၂၀၀	၁၀၀	-	-	-
၂	သီပေါ	၂၂၁၅	-	-	၅၅၀၀	၆၀၀	၁၁၀၀	၅၀၀	၂၀၀	-	-	၁၇၇၅
၃	နေောင်ချို	၄၀၀	-	၅၀	၃၀	-	၂၅၀	၃၀၀	၂၀၀	-	-	၁၇၀၀
၄	နမ္မတူ	-	-	၄၀	၅	၂၅၀	၁၀၀	၃၀၀	၁၂၅	-	-	၃၅၀
	ခရိုင်ချုပ်	၂၈၁၅	-	၉၀	၇၅၃၅	၈၅၀	၁၆၀၀	၁၃၀၀	၆၂၅	-	-	၃၈၂၅

ကန့်သတ်

၈၀ ကန့်သတ်

၁၇

(ဃ) သစ်တောထွက်ပစ္စည်းများ



ကန့်သတ်

၈၂

(ခ) ကျောက်မျက်တူးဖော်ထုတ်လုပ်မှု

စွမ်းအင်နှင့် လျှပ်စစ်ကဏ္ဍ

၃၅။ ကျောက်မဲခရိုင်၏ စွမ်းအင်/လျှပ်စစ်ကဏ္ဍနှင့် ပတ်သက်သော အချက် အလက်များမှာ အောက်ပါအတိုင်း ဖြစ်ပါသည်-

(က) ရေနံထုတ်လုပ်မှု

စဉ်	မြို့နယ်	ရေနံတွင်းပေါင်း		တစ်နှစ်ထုတ်လုပ်မှု		
		နိုင်ငံပိုင် (တွင်း)	ပုဂ္ဂလိကပိုင် (တွင်း)	နိုင်ငံပိုင် (စည်)	ပုဂ္ဂလိကပိုင် (စည်)	စုစုပေါင်း (စည်)
		တင်ပြရန်မရှိပါ				
	ခရိုင်ချုပ်					

ကန့်သတ်

၈၃

စဉ်	မြို့နယ်	ရေနံတွင်းပေါင်း		တစ်နှစ်ထုတ်လုပ်မှု		
		နိုင်ငံပိုင် (တွင်း)	ပုဂ္ဂလိကပိုင် (တွင်း)	နိုင်ငံပိုင် (စည်)	ပုဂ္ဂလိကပိုင် (စည်)	စုစုပေါင်း (စည်)
		တင်ပြရန်မရှိပါ				
ခရိုင်ချုပ်						

(က) ရေနံထုတ်လုပ်မှု

(ခ) ရေနံချက်စက်ရုံ

(ဂ) ဓါတ်ဆီ/ဒီဇယ်အရောင်းဆိုင်

စဉ်	မြို့နယ်	ဆိုင် ပေါင်း	နိုင်ငံ ပိုင်	ပုဂ္ဂလိက ပိုင်	တစ်နှစ်ထုတ်လုပ်မှု(စည်)ပေါင်း		
					ဒီဇယ်(စည်)	ဓါတ်ဆီ(စည်)	စုစုပေါင်း(စည်)
၁	ကျောက်မဲ	၁၅	-	၁၅	၇၃၄၈၈၄	၃၁၄၂၇၉	၁၀၄၉၁၆၃
၂	သီပေါ	၂၅	၁	၂၄	၄၅၉	၉၁၉	၁၃၇၈
၃	နေဝင်ချို	၂၈	-	၂၈	၉၈၄၀	၁၄၆၅၀	၂၄၄၉၀
၄	နမ့်တူ	၃	-	၃	၃၅၂	၂၆၅	၆၁၇
ခရိုင်ချုပ်		၇၁	၁	၇၀	၇၄၅၅၃၅	၃၃၀၁၁၃	၁၀၇၅၆၄၈

(ဃ) သဘာဝဓါတ်ငွေ့ပိုက်လိုင်း

ကန့်သတ်

၈၄

စဉ်	မြို့နယ်	ပိုက်လိုင်းအရှည်		အရှည် (မိုင်)
		ကျေးရွာမှ	ကျေးရွာထိ	
၁	ကျောက်မဲ	ပင်ပေါ	ချောင်းချောက်	၂၈/၁
၂	သီပေါ	လောင်ခွန်	မိုးတေ	၁၆/၈
၃	နောင်ချို	အနောက်ကြူအင်းအုပ်စု	ကုန်းစံအုပ်စု	၂၅/၇.၅၃
၄	နမ့်တူ	မန်လီအုပ်စု	မိုင်းတတ်အုပ်စု	၃၉/၇
	ခရိုင်ချုပ်			၁၀၉/၁.၁၃

(င) သဘာဝဓါတ်ငွေ့ထုတ်လုပ်မှု

စဉ်	ထွက်ရှိဒေသ (ခု)	နိုင်ငံပိုင် (ခု)	ပုဂ္ဂလိကပိုင် (ခု)	တစ်နှစ်ထုတ်လုပ်မှု		
				နိုင်ငံပိုင် (ကုဗပေ)	ပုဂ္ဂလိကပိုင် (ကုဗပေ)	စုစုပေါင်း (ကုဗပေ)
				တင်ပြရန်မရှိပါ။		

(စ) သဘာဝဓါတ်ငွေ့အရောင်းဆိုင်များ

စဉ်	ထွက်ရှိဒေသ (ခု)	နိုင်ငံပိုင် (ခု)	ပုဂ္ဂလိကပိုင် (ခု)	တစ်နှစ်ထုတ်လုပ်မှု		
				နိုင်ငံပိုင် (ကုဗပေ)	ပုဂ္ဂလိကပိုင် (ကုဗပေ)	စုစုပေါင်း (ကုဗပေ)
				တင်ပြရန်မရှိပါ။		

ကန့်သတ်

၈၅

(ဆ) လျှပ်စစ်ဓါတ်အားထုတ်လုပ်မှု/ရရှိမှု

(၁) နိုင်ငံပိုင်

စဉ်	မြို့နယ်	စက်ရုံအမျိုးအစား				
		ရေအား (ရုံ)	သဘာဝ ဓါတ်ငွေ့ (ရုံ)	အင်ဂျင်	ဆိုလာ	စုစုပေါင်း ထုတ်လုပ်မှု (kw)
၁	ကျောက်မဲ	၁	-	-	-	၄၀၀၀
၂	သီပေါ	-	-	၁	-	၇၀၀၀
၃	နေောင်ချို	၁	-	-	-	၄၃၈၀၀
၄	နမ္မတူ	၁	-	-	-	၁၆၈၀၀
ခရိုင်ချုပ်		၃	-	၁	-	၇၁၆၀၀

(၂) ပုဂ္ဂလိကပိုင်

စဉ်	မြို့နယ်	စက်ရုံအမျိုးအစား				
		ရေအား (ရုံ)	အင်ဂျင်	ဆိုလာ	အခြား	စုစုပေါင်း ထုတ်လုပ်မှု (ကီလိုဝပ်)
၁	ကျောက်မဲ	-	-	-	-	-
၂	သီပေါ	-	-	-	-	-
၃	နေောင်ချို	၁	-	-	-	၇၇၇၄
၄	နမ္မတူ	-	-	-	-	-
ခရိုင်ချုပ်		၁	-	-	-	၇၇၇၄

(ဃ) သဘာဝဓါတ်ငွေ့ပိုက်လိုင်း

(င) သဘာဝဓါတ်ငွေ့ထုတ်လုပ်မှု

(စ) သဘာဝဓါတ်ငွေ့အရောင်းဆိုင်များ

ကန့်သတ်

၈၆

~~(ဆ) လျှပ်စစ်ဓါတ်အားထုတ်လုပ်မှု/ရရှိမှု~~

~~(ခ) နိုင်ငံပိုင်~~

ကန့်သတ်

၈၇

(ဇ) ဝါတ်အားခွဲရုံ

စဉ်	မြို့နယ်	ဝါတ်အား ခွဲရုံအရေအတွက်	နိုင်ငံပိုင်	ပုဂ္ဂလိက	ထုတ်လွှတ်သည့် ဝါတ်အား(ကီလိုဝပ်)
၁	ကျောက်မဲ	၁	၁	-	၄.၁ မဂ္ဂါဝပ်
၂	သီပေါ	၂	၂	-	၁၁၁၀၀၀
၃	နောင်ချို	၂	၂	-	၄၀၈၀၀
၄	နမ့်တူ	၂	၂	-	၆၄၀၀

ကန့်သတ်

၈၈

စဉ်	မြို့နယ်	ခါတ်အား ခွဲရုံအရေအတွက်	နိုင်ငံပိုင်	ပုဂ္ဂလိက	ရရှိခါတ်အား (ကီလိုဝပ်)	ထုတ်လွှတ်သည့် ခါတ်အား(ကီလိုဝပ်)
၁	ကျောက်မဲ		၅	၄	၁	၇၀၆၀၀
၂	သီပေါ		၂	၁	၁	၇၀၀၀
၃	နောင်ချို		၁	၁	-	၈၀၀၀၀၀
၄	နမ္မတူ		၃၂	၃၂	-	၃၇၂၄
	ခရိုင်ချုပ်		၄၀	၃၈	၂	၈၈၁၃၂၄

(၈၅) ထရန်စဖော်မာ အရေအတွက်

စဉ်	မြို့နယ်	ထရန်စဖော်မာ အရေအတွက်	ဖြန့်ဖြူးသည့်ခါတ်အား (ကီလိုဝပ်)
၁	ကျောက်မဲ	၁၅၂	၁၂၆၆၆
၂	သီပေါ	၁၈၆	၇၀၀၀
၃	နောင်ချို	၁၀၇	၁၄၀၁၆
၄	နမ္မတူ	၂၈	၃၄၅၂
	ခရိုင်ချုပ်	၄၇၃	၃၇၁၃၄

မြို့နယ်	ထရန်စဖော်မာ အရေအတွက်	ဖြန့်ဖြူးသည့် ခါတ်အား

ကန့်သတ်

၈၉

	ကျေး ဇာက်မဲ	၁၂၄	၆.၈ MW
	အိမ် ပေါ်	၉၄	၅၉၀၀ KW
	နေရာ ရိပ်ချို	၈၃	၂၄၀၀ KW
	နမူ ဇူ	၂	၄၈၃၅၄၂၃ KW
	ခရိုင်ချုပ်	၃၂၁	=

(ည) လျှပ်စစ်ဓါတ်အားသုံးစွဲမှု

စဉ်	မြို့နယ်	လိုအပ်သည့် ပမာဏ (ကီလိုဝပ်)	ရရှိသည့် ပမာဏ (ကီလိုဝပ်)	သုံးစွဲသည့် ပမာဏ (ကီလိုဝပ်)
၁	ကျောက်မဲ	၆.၈၆.၈	၆.၈၆.၈	၆.၈၆.၈
၂	အိမ်ပေါ်	၄၄၀၀၄၄၀၀	၄၄၀၀၄၄၀၀	၄၄၀၀၄၄၀၀
၃	နေရာရိပ်ချို	၃၀၀၀၃၀၀၀	၄၈၀၀၄၈၀၀	၂၆၀၀၂၆၀၀

ကန့်သတ်

၉၀

၁	ကျောက်မဲ	၃၂၁၈၅	၃၁၃၂၅	၃၁၃၂၅
၂	သီပေါ	၇၀၀၀	၇၀၀၀	၇၀၀၀
၃	နောင်ချို	၅၁၂၀	၈၀၀၀၀၀	၅၁၂၀
၄	နမ့်တူ	၃၇၂၄	၃၄၅၂	၃၇၂၄
၅	ခရိုင်ချုပ်	၄၈၀၂၉	၈၄၁၇၇၇	၄၇၁၆၉

ကန့်သတ်

၉၁

ဆက်သွယ်ရေး

၃၆။ ကျောက်မဲခရိုင်၏ ဆက်သွယ်ရေးကဏ္ဍနှင့် ပတ်သက်သော အချက်အလက်များမှာ အောက်ပါအတိုင်း ဖြစ်ပါသည်-

(က) စာတိုက်၊ ကြေးနန်း၊ တယ်လီဖုန်း၊ အင်တာနက်

စဉ်	မြို့နယ်	စာတိုက်	ကြေးနန်း	တယ်လီဖုန်းအရေအတွက်				အင်တာနက် လက်ခံသုံးစွဲသူ	အင်တာနက် အသုံးပြုသူ
				အော်တို ဖုန်း(လုံး)	IP star	Cord less	Mobile		
၁	ကျောက်မဲ	၁	-	၁၂၃၇	၃	-	၆၀၇၈၅	-	၆၀၆၇၄
၂	သီပေါ	၁	၁	၇၅၈	-	-	၁၅၈၀၀၀	-	၁၄၀၀၀၀
၃	နောင်ချို	၁	၁	၇၂၁	-	-	၅၀၁၀၀	-	၅၀၁၀၀
၄	နမ့်တူ	၁	-	၃၀၂	-	-	၃၃၀၀၀	-	၃၁၀၀၀
ခရိုင်ချုပ်		၄	၂	၃၀၁၈	-	-	၃၀၁၈၅	-	၂၈၁၇၄

ကျောက်မဲခရိုင်တွင်

လူဦးရေ (၅၄၈,၂၇၀) (၆၃၀,၀၀၀) ဦးရှိရာ ဖုန်း (၂၈၁,၇၄၂) လုံး အသုံးပြုလျက်ရှိသဖြင့် ဖုန်းသုံးစွဲမှုရာခိုင်နှုန်းမှာ (၅၁.၃၉%) ဖြစ်ပါသည်။

ကန့်သတ်

၉၂

(ခ) အသံလွှင့်ရုံ/ထပ်ဆင့်လွှင့်ရုံ

စဉ်	မြို့နယ်	အသံလွှင့်ရုံအမည်	လွှင့်အား	လွှင့်နိုင်သည့်ဧရိယာ	ထပ်ဆင့်သံလွှင့်ရုံအမည်	လွှင့်အား	လွှင့်နိုင်သည့်ဧရိယာ	မိုက်ခရိုဝေ့စခန်းအရေအတွက်	ရေဒီယိုလွှင့်ရုံအရေအတွက်
၁	ကျောက်မဲ	-	-	-	မြန်မာ့အသံ	၅၀	၃မိုင်၄၄၀လုံ	-	-
					မြဝတီ	၁၀	၂မိုင်		
					DVBT2	၁၀၀	၂၀မိုင်	-	-
၂	သီပေါ	-	-	-	သီပေါ	၁၀၀	၅မိုင်	၁	၂
					နမ့်လန်	၅၀	၃မိုင်		
					ဆင်ကျော	၁၀	၂မိုင်		
၃	နောင်ချို	-	-	-	မြန်မာ့အသံ	၁၀၀	၅မိုင်	-	မြန်မာအသံ/FM
					မြဝတီ				
၄	နမ့်ငူ	-	-	-	-	၅၀	၇မိုင်	-	-
	ခရိုင်ချုပ်					၄၇၀		၁	

ပို့ဆောင်ရေးနှင့်လမ်းပန်းဆက်သွယ်ရေးလုပ်ငန်း

၃၇။ ကျောက်မဲခရိုင်၏ ပို့ဆောင်ရေးနှင့် လမ်းပန်းဆက်သွယ်ရေးလုပ်ငန်းနှင့် ပတ်သက်သော အချက်အလက်များမှာ အောက်ပါအတိုင်း ဖြစ်ပါသည်-

(က) လေကြောင်းလမ်း

စဉ်	မြို့နယ်	လေယာဉ်(ကွင်း)	ရဟတ် ယာဉ်(ကွင်း)
		တင်ပြရန်မရှိပါ	

(ခ) ရေကြောင်းလမ်း

ကန့်သတ်

၉၃

စဉ်	မြို့နယ်	ရေကြောင်းလမ်းပေါင်း	မိုင်ပေါင်း	ဆိပ်ကမ်းအရေအတွက်
	တင်ပြရန်မရှိပါ။			

(ဂ) ရထားလမ်းနှင့် ဘူတာရုံများ

စဉ်	မြို့နယ်	ရထားလမ်းပေါင်း	အရှည်မိုင်ပေါင်း	ဘူတာ	
				ကြီး	သေး
၁	ကျောက်မဲ	၁	၃၅	၁	၃
၂	သီပေါ	၁	၃၃.၂၅	၁	၄
၃	နောင်ချို	၁	၂၈	၁	၃
၄	နမ့်တူ	၁	၁၄	-	၁
ခရိုင်ချုပ်		၄	၁၁၀.၂၅	၃	၁၁

(ဃ) ကားဂိတ်များ

စဉ်	မြို့နယ်	ကားဂိတ်ပေါင်း	ပြေးဆွဲသည့် ခရီးစဉ်ပေါင်း	ပြေးဆွဲသည့် ယာဉ်စီးရေ
၁	ကျောက်မဲ	၂၈	၁၄	၁၀၈
၂	သီပေါ	၁၅	၁၁	၃၃
၃	နောင်ချို	၁၀	၈	၂၃၀
၄	နမ့်တူ	၇	၃	၆၉
ခရိုင်ချုပ်		၆၀	၃၆	၆၄၀

ကန့်သတ်

၉၄

လမ်းဦးစီးဌာနနှင့် တံတားဦးစီးဌာနများမှ ဆောင်ရွက်သည့်လုပ်ငန်းများ

၃၈။ လမ်းဦးစီးဌာနနှင့် တံတားဦးစီးဌာနများမှ ဆောင်ရွက်သည့် လုပ်ငန်းများနှင့်ပတ်သက်သည့် အချက်အလက်များမှာ တစ်ဖက်ပါအတိုင်း ဖြစ်ပါသည်။

(က) ကားလမ်းများ

စဉ်	မြို့နယ်	ကားလမ်းပေါင်း	အရှည်မိုင်
၁	ကျောက်မဲ	၆	၁၇၁/၆
၂	သီပေါ	၉	၂၁၄/၀
၃	နောင်ချို	၆	၁၀၉/၃
၄	နမ့်တူ	၅	၆၈/၁
ခရိုင်ချုပ်		၂၆	၅၁၄/၇

(ခ) မြို့နယ်ချင်းဆက်လမ်းများ

စဉ်	မြို့နယ်	လမ်းပေါင်း	အရှည် (မိုင်-ဖာလုံ)	အမျိုးအစား			
				ကတ္တရာ	ကျောက်ချော	မြေသား	အမာခံ
၁	ကျောက်မဲ	၄	၈၀/၇	၈၀/၇	-	-	-
၂	သီပေါ	၉	၂၁၄/၀	၁၁၁/၇	၂၁/၅	၇၀/၂	၁၀/၂
၃	နောင်ချို	၆	၁၀၉/၃	၇၄/၄	-	-	၃၄/၇
၄	နမ့်တူ	၅	၆၈/၁	၆၄/၀	-	-	၄/၁

ကန့်သတ်

၉၅

စဉ်	မြို့နယ်	အသံလွှင့်ရုံအမည်	လွှင့်ရုံအမည်	လွှင့်ရုံနိုင်ဆည့်ရုံစရိတ်	ထပ်ဆင့်ဆဲသံလွှင့်ရုံအမည်	လွှင့်ရုံအမည်	လွှင့်ရုံနိုင်ဆဲသံလွှင့်ရုံစရိတ်	ပိုင်ဆိုင်မှုအမျိုးအမည်	ရေပိုဆိုင်ရုံစရိတ်
၁	ကျောက်မဲ	-	-	-	မြန်မာ့အသံ	၅၀	၃ပိုင်၄မာလုံ	၃	-
					မြဝတီ	၁၀	၂ပိုင်	-	-
၂	ယီပေါ	၁	-	-	ယီပေါ	၃၀	၁၂ပိုင်ခွဲ		
					နမ့်လန်	၁၀	၁ပိုင်		
					ဆင်ကျော့	၁၀	၁ပိုင်		
၃	နောင်ချို	-	-	-	မြန်မာ့အသံ	၁၀	၁၅ပိုင်	-	-
		-	-	-	မြဝတီ	၅၀	၇၅ပိုင်	-	-
၄	နမ့်တူ	-	-	-	-	၅၀	၇ပိုင်	-	-
၅	နမ့်ဆန်	-	-	-	-	၅၀	၈ပိုင်	-	-
၆	မန်တုံ	-	-	-	-	၅၀	၂၅ပိုင်	-	-

ကန့်သတ်

၉၆

ပို့ဆောင်ရေးနှင့်လမ်းပန်းဆက်သွယ်ရေးလုပ်ငန်း

၃၇။— ကျောက်မဲခရိုင်၏ ပို့ဆောင်ရေးနှင့် လမ်းပန်းဆက်သွယ်ရေးလုပ်ငန်းနှင့် ပတ်သက်သော အချက်အလက်များမှာ အောက်ပါအတိုင်း ဖြစ်ပါသည်။

— (က) လေကြောင်းလမ်း

စဉ်	မြို့နယ်	လေယာဉ်(ကွင်း)	ရမာတ်-ယာဉ်ကွင်း
၁	မရှိပါ။		
၂			

ကန့်သတ်

၉၇

စဉ်	မြို့နယ်	ရေကြောင်းလမ်းပေါင်း	မိုင်ပေါင်း	ဆိပ်ကမ်းအရေအတွက်
၁	မရှိပါ။			
၂				
ခရိုင်ချုပ်				

=====

(ဂ) ရထားလမ်းနှင့် တူတာရုံများ

ကန့်သတ်

၉၈

(ဃ) ကားဂိတ်များ

စဉ်	မြို့နယ်	ကားဂိတ်ပေါင်း	ပြေးခွဲသည့်ည့် ရိုးစဉ်ပေါင်း	ပြေးခွဲသည့်ည့် ယာဉ်စီးရေ
၁	ကျောက်မဲ	၂၄	၁၅	၈၅
၂	ဒီပေါ	၉၁၇	၅၉	၃၁၇
၃	နောင်ချို	၆	၃	၉၈
၄	နမ့်တူ	၁၅၆	၃	၅၆
၅	နမ့်ခေန်	၉၈	၄	၄၈၄၅
၆	မန်တုံ	၃	၁	၂၆
ရေိုင်ချုပ်		၆၇၇၈	၃၄၈	၃၆၆၄၅

ပြည်သူ့ဆောက်လုပ်ရေးလုပ်ငန်းများ

ကန့်သတ်

၉၉

(က) ကားလမ်းများ

စဉ်	မြို့နယ်	ကားလမ်းပေါင်း	အရှည်မိုင်
၁	ကျောက်မဲ	၅၄	၉၂.၁၄၈.၀၀
၂	သီပေါ	၆၈	၁၄၅.၁၃၆၅.၇၀
၃	နောင်ချို	၄၆	၈၀.၂၁၄၇.၈၀
၄	နမ့်တူ	၄	၄၅.၄
၅	နမ့်ဆန်	၄၃	၇၀.၇၇၆.၀၀
၆	မန်တုံ	၃၃	၉၇.၆၁၈၈.၄
စရိုင်းချွန်		၃၁၇	၆၂၇.၅၈၂၀.၀၀

=====

ကန့်သတ်

၁၀၀

(ခ) မြို့နယ်ချင်းဆက်လမ်းများ

(ဂ) တံတားများ

(၁) ပေ (၁၈၀)နှင့် အထက်တံတားများ

စဉ်	တံတားအမည်	ပေ(၁၀၀၀)အထက် တံတားပေါင်း	ပေ(၅၀၀)မှ (၁၀၀၀)အထိ တံတားပေါင်း	ပေ(၁၈၀)မှ ပေ(၅၀၀)အထိ တံတားပေါင်း
၁	သီပေါတံတား	-	၁(၅၆၉)	
၂	မိုးတေတံတား	-		၁ (၃၈၈)
၃	ကျင်သီ	-		၁ (၂၁၀)
၄	စဉ့်အင်	-		၁ (၂၉၉)
၅	ဒုဋ္ဌဝတီတံတား	-		၁ (၄၆၅)
၆	နမ္မတူမြို့လယ်တံတား	-	-	၁ (၂၈၀)
ခရိုင်ချုပ်		-	၁	၅

(၂) ပေ (၁၈၀)အောက်တံတားများ

စဉ်	မြို့နယ်	ကားလမ်းပေါင်း	အရှည်မိုင်
၁	ကျောက်မဲ	၆	၁၇၁/၆
၂	သီပေါ	၉	၂၁၄/၀
၃	နောင်ချို	၆	၁၀၉/၃
၄	နမ္မတူ	၅	၆၈/၁
ခရိုင်ချုပ်		၂၆	၅၃၆/၂

(ဃ) လမ်းတံတားသုံးစက်ကိရိယာများ

ကန့်သတ်

၁၀၁

စဉ်	မြို့နယ်	လမ်းတံတားသုံးစက်ကိရိယာများ					လုပ်သား ဦးရေ
		မြေထိုး စက်	မြေကော် စက်	မြေကြိတ် စက်	မြေသယ် ယာဉ်	လမ်းကြိတ် စက်	
၁	ကျောက်မဲ	၁	-	၂	-	-	၂၁
၂	သီပေါ	-	-	-	-	-	-
၃	နောင်ချို	-	-	၁	-	-	၃၀
၄	နမ့်တူ	-	-	-	-	-	-
ခရိုင်ချုပ်		၁	-	၂	-	-	၃၁

(င) လမ်း/ တံတားအသုံးပြုခကောက်ခံသည့်လုပ်ငန်း

စဉ်	မြို့နယ်	လမ်းတိုးဂိတ် ပေါင်း	တံတားတိုး ဂိတ်ပေါင်း	ကောက်ခံသည့်အဖွဲ့ပေါင်း		
				ကုမ္ပဏီ	အဖွဲ့အစည်း/ ဌာန	လူပုဂ္ဂိုလ်ပေါင်း
၁	ကျောက်မဲ	၁	-	၁	-	-
၂	သီပေါ	၂	-	၁	၁	-
၃	နောင်ချို	၂	-	၂	-	-
၄	နမ့်တူ	-	-	-	-	-
ခရိုင်ချုပ်		၅	-	၄	၁	-

ဟိုတယ်နှင့် ခရီးသွားလုပ်ငန်း

၃၉။ ကျောက်မဲခရိုင်အတွင်းရှိ ဟိုတယ်နှင့် ခရီးသွားလုပ်ငန်းနှင့် သက်ဆိုင်

ကား တစ်ခုနှင့်တစ်ခု ဝယ်ယူ ဝယ်ယူ ပြင်ဆင် ပြင်ဆင်

ကန့်သတ်

၁၀၂

(က) ဟိုတယ်

စဉ်	မြို့နယ်	ဟိုတယ်ပေါင်း	နိုင်ငံပိုင်	ပုဂ္ဂလိကပိုင်	အခန်းပေါင်း
၁	ကျောက်မဲ	၃	-	၃	၉၂
၂	သီပေါ	၁၀	-	၁၀	၂၉၉
၃	နောင်ချို	၁	-	၁	၅၈
၄	နမ့်တူ	-	-	-	-
ခရိုင်ချုပ်		၁၄	-	၁၄	၄၄၉

(ခ) မိုတယ်၊ အင်း၊ တည်းခိုခန်း

စဉ်	မြို့နယ်	မိုတယ်ပေါင်း	အင်းပေါင်း	တည်းခိုခန်းပေါင်း
၁	ကျောက်မဲ	-	-	၁၇
၂	သီပေါ	-	-	၈
၃	နောင်ချို	-	-	၆
၄	နမ့်တူ	-	-	၆
ခရိုင်ချုပ်		-	-	၃၇

(ဂ) ကမ်းခြေနှင့် အပန်းဖြေနေရာများ

(ဂ) တံတားများ

(ခ) _____ ပေ (၁၈၀)နှင့် အထက်တံတားများ

စဉ်	တံတားအမည်	အရှည်	အမျိုးအစား	တည်ဆောက် သက်တမ်း	တည်နေရာ
-----	-----------	-------	------------	---------------------	---------

ကန့်သတ်

၁၀၃

၁	သီပေါတံတား	၅၆၉	သံကူကွန်ကရစ် တောင်	၂၀၀၈	မန်းတိမ်တောင်ရပ် ကွက်၊ သီပေါမြို့
၂	မိုးခေတ်တား	၃၈၈	သံကူကွန်ကရစ်/ သံမဏိဖြည့်	၁၉၇၂-၇၃	မိုးခေကျေးရွာ၊ သီပေါမြို့နယ်
၃	ကျင်သီ	၂၀၀	သံကူကွန်ကရစ်	၂၀၀၆	ကျင်သီကျေးရွာ၊ သီပေါမြို့နယ်
၄	စဉ့်အင်	၂၉၉	မော်ကျူထရစ်	၂၀၀၈	ကွန်ရိုက်ရွာ၊ သီပေါမြို့နယ်
၅	ခုဋ္ဌတံတား	၄၆၅	သံကူကွန်ကရစ် CH-သံတောင်	၂၂၂၂-၂၀၀၄	နောင်ချိုမြို့
၆	လီလုတံတား	၄၀၀	အေလီ(၂)ထပ်	၁၉၉၀	နမ့်ဆန်မြို့နယ်၊ လီ လုရွာ
၇	တာပန်းတောင်	၂၀၀	ကြိုးတံတား	-	နမ့်ဆန်မြို့နယ်၊ နမ့်လင်းရွာ

(၂) ပေ (၁၈၀)

အောက်တံတားများ

--	--	--	--

ကန့်သတ်

၁၀၄

		အံ့အားမေးခိုင်း	အံ့အားမေးခိုင်း	မေးခိုင်း	
ခ	ကျောက်မဲ	-	ခ	ခ-	၂၉
၂	အိမ်ပေါ်	၂၄	ခ၂	-	၃၆
၃	နောင်ချို	-	-	-	-
၄	နမ့်တူ	၃၂	၃၆	-၃	၆၉
၅	နမ့်ဆန်	-	-၃	-၃၅၆	-၃၅၇
၆	မန်တုံ	-	-	-	-
စရိတ်ချုပ်		၇၈	၇၅၂	၁၀၁၆၆	၂၄၁၈၆

=====

ကန့်သတ်

၁၀၅

(င) လမ်း/ တံတားအသုံးပြုစကောက်ခံသည့် လူလုပ်ငန်း

ဟိုတယ်နှင့် ခရီးသွားလုပ်ငန်း

၃၉။— ကျောက်မဲရိုင်အတွင်းရှိ ဟိုတယ်နှင့် ခရီးသွားလုပ်ငန်းနှင့် သက်ဆိုင်သော အချက်အလက်များမှာ အောက်ပါအတိုင်း ဖြစ်ပါသည်။

(က) ဟိုတယ်

စဉ်	မြို့နယ်/မြို့	ဟိုတယ်ပေါင်း	နိုင်ငံပိုင်	ပုဂ္ဂလိကပိုင်	အခန်းပေါင်း
၁	ကျောက်မဲ	၄၄	-	၄၄	၁၆၆၁၆
၂	သီပေါ	၁၁၆	-	၁၁၆	၄၁၅၁၄၄
၃	နောင်ချို	၁၁	-	၁၁	၄၂၄၂
၄	နမ့်တူ	-	-	-	-
၅	နမ့်ဆန်	-	-	-	-
၆	မန်တုံ	-	-	-	-
စရိုက်ချုပ်		၁၁၆	-	၁၁	၅၆၃၂၉၂

(ခ) _____ မိုတယ်၊ အင်း၊ တည်းခိုခန်း

ကန် သတ်

၁၀၆

ခ	ကျောက်မဲ	၂	၂	ခခ
၂	သိပေါ	၂	၂	ခခ
ဒ	နောင်ချို	၂	၂	၆၆
င	နမ့်တူ	၂	၂	၅၅
၅	နမ့်ဆန်	၁	၂	၅
၆	မန်တုံ	၂	၂	၂၁
ရေခဲချုပ်		၁	၂	ခခ

(ဂ) _____ ကမ်းခြေနှင့် အပန်းခြေနေရာများ

စဉ်	မြို့နယ်	ကမ်းခြေ နေရာ	အပန်းခြေ နေရာ
ခ	တပ်ပြရန်မရှိပါ။		
၂			
ရေခဲချုပ်			

ကန့်သတ်

၁၀၇

စဉ်	မြို့နယ်	ကမ်းခြေနေရာ	အပန်းဖြေနေရာ
၁	ကျောက်မဲ	-	-
၂	သီပေါ	ချောင်းဆုံ	ဆွန်လုံအုပ်စု (တာပုလဲကျေးရွာ)
၃	နောင်ချို	-	-
၄	နမ့်တူ	-	-
	ခရိုင်ချုပ်	ချောင်းဆုံ	ဆွန်လုံအုပ်စု (တာပုလဲကျေးရွာ)

သမဝါယမအသင်းများ၊ သမဝါယမအသင်းများ

၄၀။ ကျောက်မဲခရိုင်တွင်ရှိသော သမဝါယမအသင်းများမှာ အောက်ပါအတိုင်း ဖြစ်ပါသည်-

ကန့်သတ်

၁၀၈

စဉ်	မြို့နယ်	သမဝါယမအသင်းပေါင်း	သမဝါယမအသင်းစုပေါင်း
၁	ကျောက်မဲ	၁၂၁	၁
၂	သီပေါ	၉၆	၁
၃	နောင်ချို	၁၅၈	၂
၄	နမ့်တူ	၃၃	၁
ခရိုင်ချုပ်		၄၀၈	၅

စီးပွားရေးဆိုင်ရာ အခြေခံအဆောက်အအုံများ

၄၁။ ကျောက်မဲခရိုင်တွင်ရှိသော စီးပွားရေးဆိုင်ရာ အခြေခံအဆောက်အအုံများမှာ အောက်ပါအတိုင်း ဖြစ်ပါသည်-

(က) ကုမ္ပဏီ၊ ကုန်စည်ခိုင်၊ ပွဲရုံ၊ ဈေးနှင့် ကုန်တိုက်များ

စဉ်	မြို့နယ်	ကုမ္ပဏီ	ကုန်စည်ခိုင်	ပွဲရုံ	ဈေး	ကုန်တိုက်
၁	ကျောက်မဲ	-	-	၃၃	၅	-
၂	သီပေါ	-	-	၁၈	၈	-
၃	နောင်ချို	၃	-	၆၅	၈	-
၄	နမ့်တူ	၂	-	-	၂	-
ခရိုင်ချုပ်		၅	-	၁၁၆	၂၃	-

ကန့်သတ်

၁၀၉

စဉ်	မြို့နယ်	ဘဏ်ပေါင်း	အစိုးရပိုင်	ပုဂ္ဂလိကပိုင်	စုစုပေါင်း
၁	ကျောက်မဲ	၅	၁	၄	၅
၂	သီပေါ	၅	၁	၄	၅
၃	နေောင်ချို	၄	၁	၃	၄
၄	နမ့်တူ	၁	၁	-	၁
ခရိုင်ချုပ်		၁၅	၄	၁၁	၁၅

(ဂ) စတိုးဆိုင်နှင့်အရောင်းဆိုင်များ

စဉ်	ဆိုင်အမျိုးအစား	အရေအတွက်
၁	စတိုးဆိုင်	၅၁
၂	ရွှေဆိုင်	၃၀
၃	လျှပ်စစ်ပစ္စည်းဆိုင်	၅၃
၄	ဖုန်း/ဖုန်းပစ္စည်းအရောင်းဆိုင်	၅၇
၅	စာအုပ်ဆိုင်	၇
၆	ဆေးဆိုင်	၄၂
၇	စားသောက်ဆိုင်	၂၃၉
၈	လက်ဖက်ရည်ဆိုင်	၁၂၆
၉	ကုန်မာဆိုင်	၄၄
၁၀	စိုက်ပျိုးရေးပစ္စည်းဆိုင်	၂၃
၁၁	ဆောက်လုပ်ရေးပစ္စည်းဆိုင်	၂၂
၁၂	ဝန်ဆောင်မှုလုပ်ငန်းဆိုင်	၃၈
၁၃	ဆန်ဆိုင်	၂၇
၁၄	အဝတ်အထည်ဆိုင်	၁၂၀

ကန့်သတ်

၁၁၀

၄၂။ စည်ပင်သာယာရေးလုပ်ငန်းများ

ကျောက်မဲခရိုင်၏ စည်ပင်သာယာရေးလုပ်ငန်းများ အခြေအနေမှာ အောက်ပါအတိုင်း ဖြစ်ပါသည်-

(က) ဈေးလုပ်ငန်း

စဉ်	မြို့နယ်	ဈေးပေါင်း	ဆိုင်ခန်းပေါင်း	နိုင်ငံပိုင်ပေါင်း	ပုဂ္ဂလိကပိုင်ပေါင်း
၁	ကျောက်မဲ	၅	၁၈၃၄	၄	၁
၂	သီပေါ	၈	၁၂၂၄	၈	-
၃	နောင်ချို	၈	၂၂၆၆	၈	-
၄	နမ့်တူ	၂	၅၇၀	၂	-
ခရိုင်ချုပ်		၂၃	၅၈၉၄	၂၂	၁

(ခ) သောက်သုံးရေရရှိရေးလုပ်ငန်း

စဉ်	မြို့နယ်	စက်ရုံပေါင်း	တစ်ရက် ထုတ်လုပ်မှု(ဂါလံ)	တစ်ရက်ဖြန့်ဖြူးနိုင်မှု (အိမ်ခြေ)
၁	ကျောက်မဲ	၃	၂၀၀၀၀.၀၀၀	၁၆၂
၂	သီပေါ	၂	၉၀၄၅၂.၀၀၀	၁၇၈
၃	နောင်ချို	၄	၄၃၅၀.၀၀၀	၈၂၅
၄	နမ့်တူ	၂	၄၆၀.၂၄၇	၂၅၇၉
ခရိုင်ချုပ်		၁၁	၁၁၅၂၆၂.၂၄၇	၃၇၄၄

(ဂ) သန့်ရှင်းရေးလုပ်ငန်း

ကန့်သတ်

၁၁၁

စဉ်	မြို့နယ်	သန့်ရှင်းရေးသုံးစက်ကိရိယာများ(စီး)				ဝန်ထမ်း ဦးရေ
		သန့်ရှင်းရေး ယာဉ်	မိလ္လာ ယာဉ်	ဖုံစုပ်စက်	ရေစုပ်စက်	
၁	ကျောက်မဲ	၃	၁	-	-	၁၆
၂	သီပေါ	၆	၁	-	၁	၃၆
၃	နောင်ချို	၂	၁	၁	၁	၇
၄	နမ့်တူ	၁	၁	-	၁	၂
ခရိုင်ချုပ်		၁၂	၄	၁	၃	၆၁

(ဃ) လမ်း၊တံတားလုပ်ငန်း

(၁) လမ်းလုပ်ငန်း

စဉ်	မြို့နယ်	လမ်းပေါင်း (လမ်း)	စုစုပေါင်း လမ်းအရှည် (မိုင်)	ကတ္တရာလမ်းပေါင်း		ကျောက်ခင်း လမ်းပေါင်း		မြေသားလမ်းပေါင်း/ ကွန်ကရစ်	
				လမ်း	မိုင်	လမ်း	မိုင်	လမ်း	မိုင်
၁	ကျောက်မဲ	၁၅၁	၉၄/၀	၉၂	၅၀	၁၄	၂၉	၄၅	၁၅
၂	သီပေါ	၁၁၁	၂၅/၄	၉၂	၂၀/၇	၉	၁/၇	၁၀	၂/၆
၃	နောင်ချို	၉	၀/၅	၉	၀/၅	-	-	-	-
၄	နမ့်တူ	၆၅	၉/၅	၃၁	၅/၇	၃	၀/၄	၃၁	၃/၂
ခရိုင်ချုပ်		၃၃၆	၁၂၉/၆	၂၂၄	၇၇/၃	၂၆	၃၁/၃	၈၆	၂၁

(၂) တံတားလုပ်ငန်း

ကန့်သတ်

၁၁၂

စဉ်	မြို့နယ်	တံတားပေါင်း(စင်း)				
		သံ	ကွန်ကရစ်	အုတ်	သစ်သား	ပေါင်း
၁	ကျောက်မဲ	-	၅	၁	၃၀	၃၆
၂	သီပေါ	၁	၁၁၈	-	-	၁၁၉
၃	နေဝင်ချို	-	၁၀	-	-	၁၀
၄	နမ့်တူ	-	၁၄	-	၄	၁၈
ခရိုင်ချုပ်		၁	၁၄၇	၁	၃၄	၁၈၂

(၃) လမ်းတံတားသုံးစက်ကိရိယာများ

စဉ်	မြို့နယ်	လမ်းတံတားသုံးစက်ကိရိယာများ				ဝန်ထမ်း ဦးရေ
		မြေထိုးစက်	မြေကော်စက်	မြေကြိတ်စက်	မြေသယ်ယာဉ်	
၁	ကျောက်မဲ	၂	-	-	-	၁
၂	သီပေါ	-	-	၁	-	၂
၃	နေဝင်ချို	၁	-	၁	-	၂
၄	နမ့်တူ	-	-	-	-	၂
ခရိုင်ချုပ်		၃	-	၂	-	၅

ကန့်သတ်

၁၁၃

၄၃။ ကျောက်မဲခရိုင်တွင်ရှိသော ပုံနှိပ်တိုက်နှင့် မီဒီယာလုပ်ငန်းများမှာ တစ်ဖက်ပါအတိုင်း ဖြစ်ပါသည်-

(က) ပုံနှိပ်လုပ်ငန်းနှင့် တေးသံသွင်း၊ ဇွဲဒီယို

စဉ်	မြို့နယ်	ပုံနှိပ်စက်		ကွန်ပျူတာ	ဖိစွဲ	တေးသံသွင်း	ဇွဲဒီယို	ကာရန်အကြောင်း
		လက်ကိုင်	ပရိတ်ကိုင်					
၁	ကျောက်မဲ	-	၂	၈	၈	-	-	၁၀
၂	သီပေါ	-	-	၈	၁၀	-	-	-
၃	နောင်ချို	-	-	၃၄	၃၄	-	-	-
၄	နမ့်တူ	-	၁	၄	၄	-	-	-
ခရိုင်ချုပ်		-	၃	၅၄	၅၆	-	-	၁၀

(ခ) မီဒီယာလုပ်ငန်းများ

စဉ်	မြို့နယ်	သတင်းစာ စောင်ရေ	တစ်လ ဖြန့်ဝေ စောင်ရေ	ဂျာနယ် စောင်ရေ	တစ်လ ဖြန့်ဝေ စောင်ရေ
၁	ကျောက်မဲ	၃	၁၄၅	၃	၂၃၀
၂	သီပေါ	၀	၅၀	၀	၁၀၀
၃	နောင်ချို	-	-	၀	၇၀
၄	နမ့်တူ	၀	၅၈	၀	၂၁၇
ခရိုင်ချုပ်		၅	၂၅၃	၆	၆၁၇

၄၄။ ကျောက်မဲခရိုင်တွင်ရှိသော သမဝါယမအသင်းများမှာအောက်ပါအတိုင်း ဖြစ်ပါသည်-

စဉ်	မြို့နယ်	သမဝါယမအသင်းပေါင်း	သမဝါယမအသင်းစုပေါင်း
၁	ကျောက်မဲ	၁၂	၁၂
၂	သီပေါ	၀	၀
၃	နောင်ချို	၀	၀
၄	နမ့်တူ	၀	၀
ခရိုင်ချုပ်		၁၂	၁၂

ကန် သတ်

၁၁၄

၄	နမ္မတူ	၃၃၃၃	၅၅
၅	နမ်ဆန်	၉၉	၅၅
၆	မန်တုံ	=	=
ခရိုင်ချုပ်		၄၃၆၃၂၄	၅၅

စီးပွားရေးဆိုင်ရာ အခြေခံအဆောက်အအုံများ

၄၁။ ကျောက်မဲခရိုင်တွင်ရှိသော စီးပွားရေးဆိုင်ရာ အခြေခံအဆောက်အအုံများမှာ အောက်ပါအတိုင်း ဖြစ်ပါသည်။

(က) ကုမ္ပဏီကုန်စည်ခိုင်၊ ပွဲရုံ၊ ဈေးနှင့် ကုန်တိုက်များ

စဉ်	မြို့နယ်	ကုမ္ပဏီ	ကုန်စည်ခိုင်	ပွဲရုံ	ဈေး	ကုန်တိုက်
၁	ကျောက်မဲ	=	=	၃၅၃၃	၂	-
၂	သီပေါ	=	=	၂၂၅	၃	-
၃	နောင်ချို	၃	=	=	၈၈	-
၄	နမ္မတူ	၂	=	=	၅၅	-
၅	နမ်ဆန်	=	=	=	=	-
၆	မန်တုံ	=	=	၅	=	-
ခရိုင်ချုပ်		၅	၅၆	၅၅၅	၅၆၅	-

(ခ) ဘဏ်များ

(ဂ) စတိုးဆိုင်နှင့်အရောင်းဆိုင်များ

ကန့်သတ်

၁၁၅

၃	လျှပ်စစ်ပစ္စည်းဆိုင်	၃၅၃၈
၄	ဖုန်း/ဖုန်းပစ္စည်းအရောင်းဆိုင်	၄၉၄၇
၅	စာအုပ်ဆိုင်	၁၈၈
၆	ဆေးဆိုင်	၃၇၃၂
၇	စားသောက်ဆိုင်	၁၈၉၁၁၅
၈	လက်ဖက်ရည်ဆိုင်	၈၆၈၈
၉	ကုန်မာဆိုင်	၇၄၇၂
၁၀	စိုက်ပျိုးရေးပစ္စည်းဆိုင်	၁၆၁၃
၁၁	ဆောက်လုပ်ရေးပစ္စည်းဆိုင်	၂၃၂၅
၁၂	ဆန်ဆိုင်	၂၆၂၄
၁၃	အဝတ်အထည်ဆိုင်	၁၄၉၁၄၃
၁၄	နိဗ္ဗန်ကုန်ဆိုင်	၇၇
၁၅	ကုန်စုံဆိုင်	၃၇၉၃၇၉
၁၆	အထွေထွေ	၆၈၆၈
	စရိုင်ချုပ်	၁၁၅၇၁၁၃၇

၄၂။—စည်ပင်သာယာရေးလုပ်ငန်းများ

ကျောက်မဲရိုင်၏စည်ပင်သာယာရေးလုပ်ငန်းများ အခြေအနေမှာ

ကောင်းပကောင်းပါ။ပါကတိုင်း ပြင်ပါသော်—

ကန့်သတ်

၁၁၆

(က) — ဈေးလုပ်ငန်း

စဉ်	မြို့နယ်	ဈေးပေါင်း	ဆိုင်ခန်းပေါင်း	နိုင်ငံပိုင်ပေါင်း	မူလဇီကပိုင်ပေါင်း
၁	ကျောက်မဲ	၂၂	၁၅၈၂၁၃၈ ၇	၂၂	—
၂	အိပေါ	၃၂	၇၉၉၁၅၇ ၁	၂၂	၁
၃	နေဝင်ချို	၈၈	၂၃၉	၈၈	—
၄	နမ့်တူ	၁၁	၁၄၃	၁၁	—
၅	နမ့်ဆန်	—	—	—	—
၆	မန်တုံ	—	—	—	—
ရိုင်ချုပ်		၁၆၁၃	၂၈၇၈၃၆၆ ၉	၁၃၁၃	၂

(ခ) — သောက်သုံးရေရရှိရေးလုပ်ငန်း

ကန် သတ်

၁၁၇

ခ	ကျောက်မဲ	ည	၂၀၀၀၀၀၀၀ ၀	၁၀၀၀၀၀
၂	သိမော	ဇု	၂၀၀၀၀၀	၂၂၀၀၀
၃	နောင်ချို	ည	၄၀၀၀၀၀၀၀၀ ၀	၂၂၀၀၀၀၀၀
၄	နမ့်တူ	ည	၄၀၀၀၀၀၀၀၀ ၀၀၀၀၀၀၀၀၀	၂၂၀၀၀၀၀၀၀၀
၅	နမ့်ဆန်	၂၁	၁၀၀၀၀၀၀၀၀ ၀၀	၃၀၀၀၀၀
၆	မန်တုံ	၁၁	၁၅၀၀၀၀၀၀၀ ၀၀၀	၄၀၀၀၀၀
ရိုင်ချုပ်		၉၀၀	၇၇၀၀၀၀၀၀၀ ၀၀၀၀၀၀၀၀၀	၆၀၀၀၀၀၀၀၀၀

_____ (ဂ) _____ သန့်ရှင်း နှင့် ရှင်းရေးလုပ်ငန်း

(ဃ) _____ လမ်း၊ တံတားလုပ်ငန်း

ကန့်သတ်

၁၁၈

(၂) ~~တံတားလုပ်ငန်း~~

————— (၃) ~~လမ်းတံတားဆုံးစက်ကိရိယာများ~~

ပုံနှိပ်လုပ်ငန်းနှင့် မီဒီယာလုပ်ငန်းများ

၄၃။ ~~ကျောက်မဲရိုင်တွင်ရှိသော ပုံနှိပ်တိုက်နှင့် မီဒီယာလုပ်ငန်းများမှာ အောက်ပါအတိုင်း ဖြစ်ပါသည်။~~

—————

(က) **ပုံနှိပ်လုပ်ငန်းနှင့် စားသံဆွမ်း၊ ဗွီဒီယို**

ကန့်သတ်

၁၁၉

(ခ) မိမိယာလုပ်ငန်းများ

စဉ်	မြို့နယ်/မြို့	ဆောင်းစာ/ဂျာနယ် (တစ်ရက်/တစ်ပတ် ထုတ်ဝေမှုအခြေအနေ) တရက်/တစ်ပတ် ထုတ်ဝေမှုအခြေအနေ						ထုတ်ဝေသည့် အဖွဲ့အစည်း
		ရတနာပုံ	မြဝတီ	ကြေးပုံ	မြန်မာ့ အလင်း ဇ	အား/ကာ	ဆောင်း/ ဂျာနယ်	
၁	ကျောက်မဲ	၁၂၀၁၂၀	၇၀၇၀	၈၀၈၀	၁၅၀၁၅ ၀	၇၀၀၇၀၀	၈၀၀၈၀ ၀	ဖြန့်ချိရေးကိုယ်စားလှယ်
၂	သီပေါ	၁၇၀၁၀ ၀	၂၅၀	၉၀၇၀	၁၆၀၂၀ ၀	၅၀၂၀၀	၃၁၅၅၀ ၀	#
၃	နောင်ချို	=	=	=	=	=	=	#
၄	နမ့်တူ	=	=	၁၄	၆၀၆၃၆ ၀	၂၀=	၆၀၁၄၀ ၆၀	#
၅	နမ့်ဆန်	=	=	၂၅	၆၀	၂၀	၁၆၀	#

ကန့်သတ်

၁၂၀

			<u>ရှုစေ</u>	<u>ရှေ့</u>	<u>စေ့ချေ</u>	<u>ဂျပန်</u> ၂	
--	--	--	--------------	-------------	---------------	-------------------	--



ကန့်သတ်

၁၂၁

ဌာနဆိုင်ရာများမှ ကောက်ခံရရှိငွေနှင့် ~~ဌာန~~ ဌာနဆိုင်ရာများသို့ ရန်ပုံငွေခွဲဝေ
ချထားမှုမှ

၄၄။ ကျောက်မဲခရိုင်အတွင်းရှိ ဌာနဆိုင်ရာအလိုက် အခွန်ကောက်ခံ-ရရှိမှု
နှင့် ဌာနဆိုင်ရာများသို့ ရန်ပုံငွေခွဲဝေချထားမှု-စာရင်းမှာ အောက်ပါအတိုင်း
ဖြစ်ပါသည်-

(က) -ဌာနဆိုင်ရာအလိုက် အခွန်ကောက်ခံ-ရရှိမှု

ကျပ်ဆိန်းပေါင်းကျပ်သိန်းပေါင်း

ကန့်သတ်

၁၂၂

စဉ်	ဌာနဆိုင်ရာအဖွဲ့အစည်း	ကျပ်သိန်းပေါင်း ကောက်ခံရရှိငွေ
၁	အထွေထွေအုပ်ချုပ်ရေးဦးစီးဌာန	၁၆၆.၉၈
၂	ပြည်တွင်းအခွန်ဦးစီးဌာန	၃၀၆.၆၁
၃	စည်ပင်သာယာရေးအဖွဲ့	၅၉၇.၁၉
၄	သစ်တောဦးစီးဌာန	၅.၄၂
၅	တရားရုံး	၁၃၆.၅၆
၆	မြေစာရင်းဦးစီးဌာန	
၇	လူဝင်မှုကြီးကြပ်ရေးနှင့်အမျိုးသားမှတ်ပုံတင်ရေးဦးစီးဌာန	၀.၁၁
၈	မြန်မာ့လျှပ်စစ်ဓါတ်အားဖြန့်ဖြူးရေးလုပ်ငန်း	၃၄၇၇.၆၉
၉	ဆက်သွယ်ရေး(စာတိုက်/ကြေးနန်း/ဖုန်း)	၃.၈၂
၁၀	ဥပဒေရုံး	
၁၁	မြို့နယ်မီးသတ်တပ်ဖွဲ့	
၁၂	လူမှုဖူလုံရေး	
၁၃	မီးရထား(ဘူတာ)	
၁၄	စီးပွားဘဏ်	၅၁.၅၃
၁၅	ကညန	၁၇၂.၉၄
	ခရိုင်ချုပ်	၄၉၁၈.၈၅

စဉ်	ဌာနဆိုင်ရာအဖွဲ့အစည်း	ကောက်ခံ ရရှိငွေ
၁	အထွေထွေအုပ်ချုပ်ရေးဦးစီးဌာန	၁၈၅၇၄၉၆၉၆.၇၅၈ ၉၇၄၈၅၆.၂၅၄၀၈ ၆၉၈၃၂.၂၅
၂	ပြည်တွင်းအခွန်ဦးစီးဌာန	၁၈၂၃၈၇၈၃၆၂.၀၈ ၂၁၈၇၃၁၄၇၈.၀၀၄

ကန့်သတ်

၁၂၃

၃	စည်ပင်သာယာရေးအဖွဲ့	ခေတ်ပညာရေးဦးစီးဌာန ၄၇၆မာဒရပ်မာဒရပ် ၆၇၈မာဒရပ်မာဒရပ်
၄	သစ်တောဦးစီးဌာန	၆၈၉မာဒရပ်မာဒရပ် ၁၂၃၄၅မာဒရပ်မာဒရပ် ၇၈၉မာဒရပ်မာဒရပ်
၅	ဓာတ်လျှပ်	၅၆၇၈၉၀မာဒရပ်မာဒရပ် ၁၂၃၄၅မာဒရပ်မာဒရပ် ၆၇၈၉၀မာဒရပ်မာဒရပ်
၆	မြေစာရင်းဦးစီးဌာန	=
၇	လူဝင်မှုကြီးကြပ်ရေးနှင့်အမျိုးသားမှတ်ပုံတင်ရေးဦးစီးဌာန	၁၂၃၄၅၆၇၈၉၀မာဒရပ်မာဒရပ် ၆၇၈၉၀မာဒရပ်မာဒရပ်
၈	ပြန်ယူရေးဦးစီးဌာန	၁၂၃၄၅၆၇၈၉၀မာဒရပ်မာဒရပ် ၆၇၈၉၀မာဒရပ်မာဒရပ်
၉	ဆက်သွယ်ရေး (စာတိုက်/ကြေးနန်း/ဖုန်း)	၁၂၃၄၅၆၇၈၉၀မာဒရပ်မာဒရပ် ၆၇၈၉၀မာဒရပ်မာဒရပ်
၁၀	ဥပဒေရုံး	=
၁၁	မြို့နယ်စီးပွားရေးဦးစီးဌာန	=
၁၂	လူမှုဖူလုံရေး	=
၁၃	ပိရမစ် (အုတ်)	=

ကန့်သတ်

၁၂၄

		၃၈၇၉၂၇၀.၃၄၁၁၉ ၉၉၁၂၅၅.၈၇
ခ၅	ကညန	၁၄၄၅၀၃၇၅၀.၀၀၃ ၁၃၄၉၂၅၅.၀၀၁၄၇ ၁၃၆၇၀၀.၀၀
	ခရိုင်ချုပ်	၁၆၅၈၇၅၅၆၃၈.၁၅ ၇၁၉၅၇၅၆၂၂၈.၇၁

(ခ) ဌာနဆိုင်ရာများသို့ ရန်ပုံငွေခွဲဝေချထားမှု

ကျပ်သိန်း: မေါင်ပေါင်း)

စဉ်	ဌာနဆိုင်ရာအဖွဲ့အစည်း	ပြည်ထောင်စုအစိုးရ ခွဲဝေချထားငွေ	တိုင်း/ ပြည်နယ် အစိုးရခွဲဝေ ချထားငွေ	စုစုပေါင်း
၁	ခရိုင်အထွေထွေ အုပ်ချုပ်ရေးဦးစီးဌာန	-	၁၃၇၅.၆၃၀	၁၃၇၅.၆၃၀
၂	ခရိုင်ရဲတပ်ဖွဲ့မှူးရုံး+	၂၀၆၂.၀၀	-	၂၀၆၂.၀၀

ကန့်သတ်

၁၂၅

၃	ခရိုင်စီမံကိန်း	=	၃၅၁.၆၆	၃၅၁.၆၆
၄	ခရိုင်တရားရုံး	၃၃၈.၅၉	=	၃၃၈.၅၉
၅	ခရိုင်ပြန်/ဆက်	၉၉၄.၇၆	=	၉၉၄.၇၆
၆	ခရိုင်ပို့/ဆက်	၂၂၈.၆၅	=	၂၂၈.၆၅
၇	ခရိုင်ဘေး/စီ	၁၉၂၀.၀၄၅	=	၁၉၂၀.၀၄၅
၈	က.ည.န	၄၉၉.၅၈၄	=	၄၉၉.၅၈၄
၉	ခရိုင်ဥပဒေ	=	၂၈၂.၁၄	၂၈၂.၁၄
၁၀	ခရိုင်စာရင်းရုံး	=	၃၇၀.၁၇၁	၃၇၀.၁၇၁
၁၁	ခရိုင်စိုက်ပျိုးရေး	=	၁၂၅၂.၉၅	၁၂၅၂.၉၅
၁၂	လယ်ယာဖွံ့ဖြိုးရေးဘဏ်	၇၀၉.၇၉	=	၇၀၉.၇၉
၁၃	ခရိုင်သစ်တော	=	၃၅၉.၅၉	၃၅၉.၅၉
၁၄	ခရိုင်လယ်စီအင်း	၃၂၈.၆၁၆	=	၃၂၈.၆၁၆
၁၅	ခရိုင်လမ်းဦးစီး	၁၆၀၀၂.၀၈	၉၈၇၇၃.၉၅	၁၁၄၇၇၆.၀၃
၁၆	ခရိုင်ကျန်းမာရေး	၆၅၀၀.၀၀	=	၆၅၀၀.၀၀
၁၇	ခရိုင်လျှပ်စစ်	=	၁၄၇.၇၄	၁၄၇.၇၄
၁၈	ခရိုင်အား/ကာ	=	၂၆၀.၄၁	၂၆၀.၄၁
၁၉	ခရိုင်သာသနာရေး	၁၆၆.၅၄	=	၁၆၆.၅၄
၂၀	ခရိုင်လဝက	၂၈၉.၁၇၇	=	၂၈၉.၁၇၇
စဉ်	ဌာနဆိုင်ရာအဖွဲ့အစည်း	ပြည်ထောင်စု အစိုးရ ခွဲဝေချထားငွေ	တိုင်း/ ပြည်နယ်အစိုးရ ခွဲဝေချထားငွေ	စုစုပေါင်း
၂၁	လူမှုဝန်ထမ်း	၇၃၀၈.၁၂	=	၇၃၀၈.၁၂
၂၂	ခရိုင်ကျေးလက်	၉၁၈၉.၆၉	=	၉၁၈၉.၆၉
၂၃	ခရိုင်ကော်မရှင်	၃၃.၈၅၉	=	၃၃.၈၅၉
၂၄	ခရိုင်မွေး/ကု	=	၃၆၃.၀၄	၃၆၃.၀၄
၂၅	ခရိုင်ပညာရေး	၁၀၅၈.၂၉၈	=	၁၀၅၈.၂၉၈

ကန့်သတ်
၁၂၆

၂၇	ခရိုင်မီးသတ်	=	၅၅.၉၄၃	၅၅.၉၄၃
၂၈	ပတ်ဝန်းကျင်ထိန်းသိမ်းရေး	=	၂၀၀.၇၈	၂၀၀.၇၈
၂၉	နုတလ	၇၀၉၆.၄၅	၁၂၃၇၅.၂၂	၁၉၄၇၁.၆၇
၃၀	ကျေးလက်လမ်းဦးစီး	=	၂၇၇.၃၅၈	၂၇၇.၃၅၈
▲	ခရိုင်ချုပ်	၅၅၆၄၃.၅၄၉	၁၁၆၄၇၆.၅၈၂	၁၇၂၁၂၀.၁၃၁

ပြည်တွင်းအသားတင်ထုတ်လုပ်မှုနှင့် ဝန်ဆောင်မှုတန်ဖိုး

၄၅။ ကျောက်မဲခရိုင်၏ ပြည်တွင်းအသားတင်ထုတ်လုပ်မှုနှင့် ဝန်ဆောင်မှုတန်ဖိုးကို အောက်ပါအတိုင်း ဖော်ပြအပ်ပါသည်။ -

ကျပ်သန်းပေါင်း

စဉ်	အကြောင်းအရာ	၂၀၂၁-၂၀၂၂ အသားတင် ထုတ်လုပ်မှု တန်ဖိုး	၂၀၂၂-၂၀၂၃ ရည်မှန်းချက် တန်ဖိုး	၂၀၂၂-၂၀၂၃ ခုနှစ်ဆောင်ရွက်နိုင်မှု		
				တန်ဖိုး	အကောင် အထည်ဖော် နိုင်မှု%	တိုးတက်မှု%
၁	ထုတ်လုပ်မှုတန်ဖိုး	၄၂၃၈၄.၉	၃၇၇၁၃၆.၀	၄၉၈၁၄.၈	၁၃.၂	၁၇.၅
၂	ဝန်ဆောင်မှုတန်ဖိုး	၂၇၅၃၁.၈	၁၂၈၈၅၅.၁	၃၀၉၆၅.၆	၂၄.	၁၂.၅
၃	ကုန်သွယ်မှုတန်ဖိုး	၁၇၅၉၈.၇	၁၄၀၄၈၁.၂	၁၉၀၃၃.၈	၁၃.၅	၈.၂
၄	အသားတင်ထုတ် လုပ်မှုနှင့် ဝန်ဆောင် မှုတန်ဖိုး	၈၇၅၁၅.၅	၆၄၆၄၇၂.၃	၉၉၈၁၄.၂	၁၅.၄	၁၄.၁

ကန့်သတ်

၁၂၇

တစ်ဦးချင်းဝင်ငွေ

၄၆။ ကျောက်မဲခရိုင်၏ ပျမ်းမျှ-တစ်ဦးချင်းဝင်ငွေမှာ အောက်ပါအတိုင်း ဖြစ်ပါ-မိ-သည်-

စဉ်	မြို့နယ်	၂၀၁၉-၂၀၂၀	၂၀၂၀-၂၀၂၁	၂၀၂၁-၂၀၂၂
၁	ကျောက်မဲ	၁၄၂၀၃၃၈	၁၂၀၄၆၂၄	၁၃၁၈၁၉၂
၂	သီပေါ	၉၅၃၅၅၇	၉၅၄၆၂၀	၉၅၄၆၂၀
၃	နောင်ချို	၁၇၂၇၃၅၃	၁၉၀၀၈၃၆	၂၀၇၁၉၆၆
၄	နမ့်တူ	၈၂၆၂၂၉	၇၇၉၄၆၇	၄၆၀၀၀၀
ခရိုင်ချုပ်		၄၉၂၇၄၇၇	၄၈၃၉၅၄၇	၄၈၀၄၇၇၈

စဉ်	မြို့နယ်	၂၀၁၆-၁၇
၁	ကျောက်မဲ	၂၈၄၂၈၁၀၅၇၉၉၇
၂	သီပေါ	၆၁၇၄၄၆၇၄၇၇၅၇
၃	နောင်ချို	၉၈၉၄၈၃၉၉၂၆၂၃
၄	နမ့်တူ	၆၁၈၀၄၇၆၇၉၃၈၉
ခရိုင်ချုပ်		၇၃၂၄၄၈၄၆၂၇၅၈

ကန့်သတ်

၁၂၈

၄၇။ ကျောက်မဲခရိုင်၏ အသက်မွေးဝမ်းကျောင်း လုပ်ငန်းအလိုက် အလုပ်လုပ်ကိုင်သူဦးရေမှာ အောက်ပါအတိုင်း ဖြစ်ပါသည်။ -

စ. ည.။	ပြိုနယ်	အရိုးရှင်း ဝန်ထမ်း	အထူး ဝန်ထမ်း	အရိုးရှင်းရော ဝန်ထမ်း	အထူးပြုရော ဝန်ထမ်း	အရောင်း အဝယ်	အခြားအလုပ်	ကျွမ်းကျင်	အခြား	အခြားအလုပ်
၁။	ကျောက်မဲ	၂၅၅၅၅ ၇၉၈	၄၅၄၅၅	၁၆၁၃၁၆ ၁၆၃	၂၀၀၂၅ ၅	၂၆၁၄၂၆ ၁၄	၆၀၆၅	၁၃၀၈၅၁ ၃၀၈၅	၁၉၃၅၀ ၁၉၃၅၀	၅၄၇၂၀၅ ၄၇၂
၂။	ဆီပေါ	၂၆၇၉၂ ၆၇၉	၁၀၆၁၁၁ ၆၁	၅၄၂၈၂၅၄ ၂၈၂	၅၁၀၂၅ ၁၀၂	၁၈၇၆၆၁ ၈၇၆၆	၂၅၉၇၂ ၅၉၇	၁၁၀၉၁ ၁၀၉	၃၃၀၃၄ ၃၀၃	၉၈၉၉၉၉ ၈၉၉၉
၃။	နောင်ချို	၁၈၈၆၁ ၈၆၆	၃၇၆၁၃၇ ၆၁	၂၀၅၉၇၂၅ ၅၉၇	၁၅၂၇၁ ၅၂၇	၁၆၄၃၁၆ ၄၃	၉၇၈၉၇ ၈	၆၇၈၀၆၇ ၈၀	၅၃၁၁၅ ၃၁၁	၄၂၄၈၃၄ ၂၄၈၃
၄။	နမ့်ဘူး	၈၉၈၁၁ ၈၉၈	၅၅၀၅၅၅ ၅၅	၁၆၅၀၈၁၆ ၈၅၅	၇၅၀၈၇ ၃၇၈	၃၅၀၈၃၅ ၈၃	၁၅၂၁၅ ၂	၃၂၀၈၃၂ ၈၃	၁၈၄၄၁ ၈၄၁	၃၄၀၄၄၃ ၃၈၃
၅။	ရခိုင်ချုပ်	၁၁၄၉၆ ၁၀၂၀၉	၆၃၈၅၆၅ ၅၆	၁၆၆၃၇၂၁ ၆၆၅၅၆	၁၄၄၂၃ ၁၄၃၀၆	၂၉၀၅၁၂ ၉၁၀၉	၄၃၈၇၄ ၃၉၂	၃၈၅၉၇၃ ၉၈၉၁	၂၄၇၅၁၄ ၆၅၁၆	၁၄၀၇၆၃ ၂၁၃၂၇

ကန့်သတ်

၁၂၉

ဇယား	မြို့နယ်	ခရိုင်အစိုးရ ဝန်ထမ်း	အစိုးရ ဝန်ထမ်း	ဝန်ဆောင်မှု	စိုက်ပျိုးရေး	မွေးမြူရေး	အရောင်း အဝယ်	စက်မှုလက်မှု	ရေလုပ်ငန်း	ကျွန်း	အခြား	စုစုပေါင်း
၁	ကျောက်မဲ	၄၉၀	၁၈၀၀	၂၄၃၀	၂၆၇၉၇	၂၇၁	၁၅၆၅	၁၉၈	-	၁၇၃၃၀	၂၀၆၈၇	၇၁၅၆၈
၂	သီပေါ	-	၁၂၆၄	၁၅၀၀	၇၂၁၅၄	၇၅၉၄	၂၅၂၅၃	၃၃၅၆	-	၁၅၄၄၀	၁၂၁၁၅	၁၃၈၇၇၆
၃	နောင်ချို	-	၂၂၅၆	၅၉၈၀	၅၃၅၉၅	၇၄၆၄	၄၉၀၀	၂၆၀၀	၁၀	၂၁၀၀	၁၄၅၀	၈၀၃၅၅
၄	နမ့်တူ	-	၁၀၁၆	၅၅၀	၁၀၈၀၀	၇၅၀၀	၆၅၀၀	၁၅၂	၁၅၀	၃၄၅၀	၂၅၁၀	၃၂၆၂၈
ခရိုင်ချုပ်		၄၉၀	၆၃၃၆	၁၀၄၆၀	၁၆၃၃၄၆	၂၂၈၂၉	၃၈၂၁၈	၆၃၀၆	၁၆၀	၃၈၃၂၀	၃၆၈၆၂	၃၂၃၃၂၇

အလုပ်လုပ်နိုင်သူဦးရေနှင့် အလုပ်လက်မဲ့ဦးရေအလုပ်လုပ်နိုင်သူဦးရေနှင့် အလုပ်လက်မဲ့ဦးရေ

၄၈။ ကျောက်မဲခရိုင်တွင်ရှိသော _____ အလုပ်လုပ်နိုင်သူဦးရေနှင့်

_____ အလုပ်လက်မဲ့

နှုန်းမှာ အောက်ပါအတိုင်း ဖြစ်ပါသည်-

ကန့်သတ်

၁၁၀

စဉ်	မြို့နယ်	အလုပ်လုပ်နိုင်သူဦးရေ	လုပ်ငန်းခွင်ရှိလုပ်သားဦးရေ	အလုပ်လက်မဲ့ဦးရေ	အလုပ်လက်မဲ့နှုန်း
၁	ကျောက်မဲ	၇၇၁၉၆	၇၁၀၇၈	၆၁၁၈	၇.၉၂
၂	သီပေါ	၁၃၅၆၈၀	၁၃၂၇၆၄	၂၉၁၆	၂.၂
၃	နေဝင်ချို	၇၉၄၆၉	၇၃၉၅၂	၁၀၃၂၅	၁၂.၉၉
၄	နမ္မတူ	၃၂၆၂၈	၂၆၆၆၈	၅၉၆၀	၁၈.၂၆
ခရိုင်ချုပ်		၃၂၄၉၇၃	၃၀၄၄၆၂	၂၅၃၁၉	၇.၇၉

စဉ်	မြို့နယ်	အလုပ်လုပ်နိုင်သူဦးရေ	လုပ်ငန်းခွင်ရှိလုပ်သားဦးရေ	အလုပ်လက်မဲ့ဦးရေ	အလုပ်လက်မဲ့နှုန်း
-----	----------	----------------------	----------------------------	-----------------	-------------------

ကန့်သတ်

၁၁၁

			ဝေးရေ		
ခ	ကျောက်မဲ	၎၅၀၃၅၅၆၃	၅၄၇၂၁၄	၆၀၂၁၅	၁.၁၀၂
		၁၄	၃၄၄၀	၆၅	၁၃
၂	အိပေါ	၉၈၉၉၉၉၉၉	၇၇၇၁၄၄	၁၂၅၅၈	၄.၀၄၄
		၉၉	၇၇၁၄	၁၂၅၅၈	၁၄
၃	နေဝင်ချို	၄၂၄၈၃၄၂၄	၄၁၅၃၃၄	၉၅၀၉၅	၂.၂၃၂
		၈၃	၁၅၃၃	၉	၂၃
၄	နမ္မတူ	၃၃၉၅၄၃၄၂	၃၁၇၉၄၃	၂၅၀၀၂	၇.၂၉၄
		၉၄	၂၄၇၃	၅၀၀	၃၆
	ခရိုင်ချုပ်	၃၄၇၂၈၁၃၂	၂၈၇၇၂၉	၂၀၆၈၇	၅.၂၉
		၂၇၀၂	၃၁၃၃၂၄	၂၁၆၄၀	၆.၉၀

ကန့်သတ်

၁၃၂

လူမှုရေးဆိုင်ရာအချက်အလက်များ

ပညာရေးကဏ္ဍ

၄၉။ ကျောက်မဲခရိုင်တွင်ရှိသော လူမှုရေးဆိုင်ရာ အချက်အလက်များမှာ အောက်ပါအတိုင်း ဖော်ပြအပ်ပါသည်။

(က) အဆင့်မြင့်ပညာ

စဉ်	မြို့နယ်	တက္ကသိုလ်/ ကောလိပ်/ သိပ္ပံကျောင်း ပေါင်း	ဆရာ/ ဆရာမ ဦးရေ	ကျောင်း သား/သူ ဦးရေ	ဆရာနှင့် ကျောင်းသား အချိုး
တင်ပြရန်မရှိပါ။					

(က) အဆင့်မြင့်ပညာ

စဉ်	မြို့နယ်	ဓာတ္တသိုလ်/ ကောလိပ်/ သိပ္ပံကျောင်း ပေါင်း	ဆရာ/ ဆရာမ ဦးရေ	ကျောင်း သား/သူ ဦးရေ	ဆရာနှင့် ကျောင်းသား အချိုး
တင်ပြရန်မရှိပါ။					
ခရိုင်ချုပ်					

(ခ) အခြေခံပညာ

(၁) အထက ကျောင်းများ

စဉ်	မြို့နယ်	ကျောင်း	ဆရာ/ ဆရာမ	ကျောင်းသား	ဆရာနှင့် ကျောင်းသား
		၇၄	၈	၈	၈

ကန် သတ်

၁၃၃

၁ခ	ကျောက်မဲ	၈၈၅	၁၉၂၅၉၃	၆၈၂၇၆၇၃	၁ : ၃၅၁ :
	ကျောက်မဲ	၈	၈၃၃၀၄	၂၈၄၂၅၈၆၄	၂၄၁ : ၂၈၁ : ၂၈
၂	သီပေါ	၉	၁၄၆	၅၂၀၅	၁ : ၃၆
၃	နောင်ချို	၉	၂၁၁	၇၁၈၄	၁ : ၃၄
၄၂	နမ္မတူသီခေါ	၆၆၆	၁၀၄၂၀၁၂	၁၃၀၆၅၂၂၂	၁ :
		၆	၈၃၃၇၃	၅၂၂၂၅၁၄၉	၂၆၀ : ၂၆၀ : ၃၀
					၁ : ၀၃ :
၅	ခရိုင်ချုပ်	၃၂၇၇		၂၈၉၃၂၉၃	၁ : ၃၁၁ :
	နမ့်ဆန်	၇	၁၁၂၁၃၉၁	၂၉၄၂၂၀၅၂	၁၆၀ : ၂၃၁ : ၁၅
			၄၄၆၅၃	၂	၄

(၂) အထကခွဲကျောင်းများ

စဉ်	မြို့နယ်	ကျောင်းပေါင်း	ဆရာ/ဆရာမဦးရေ	ကျောင်းသား/သူဦးရေ	ဆရာနှင့်ကျောင်းသားအချိုး
၁	ကျောက်မဲ	၅	၆၈	၁၄၃၅	၁ : ၂၁
၂	သီပေါ	၃	၃၀	၁၂၂၅	၁ : ၄၀
၃	နောင်ချို	၁၅	၁၆၉	၃၈၉၄	၁ : ၂၃
၄	နမ္မတူ	၁	၉	၂၂၄	၁ : ၂၈
၅	ခရိုင်ချုပ်	၁၆	၂၀၆	၆၀၀၈	၁ : ၂၆

ကန့်သတ်

၁၃၄

(၃၂) အလကကျောင်းများ

စဉ်	မြို့နယ်	ကျောင်းပေါင်း	ဆရာ/ဆရာမဦးရေ	ကျောင်းသား/သူဦးရေ	ဆရာနှင့်ကျောင်းသားအချိုး
၁	ကျောက်မဲ	၆	၆၂	၅၅၉	၁:၉
၂	သီပေါခိမိ	၁၆၆	၁၃၁၈ ၁၈၁၁ ၆	၃၀၄၃၀ ၄၃၅၂၄ ၃	၁:၂၄ ၂၄:၁ ၃
၃	နောင်ချိုဇေး ခင်ချို	၁၃၃ ၁၈	၅၂၁ ၂၇၂၇ ၆	၅၃၁၅ ၃၆၄၃၀ ၂၅	၁:၂ ၂၄:၁ ၅
၄	နမ့်တူနမ့်တူ	၅၅	၁၆၁ ၅၈၆	၈၅၁၁ ၈၆၁၁	၁:၂ ၂၄:၁
ခရိုင်ချုပ်ခရိုင်ချုပ်		၂၀၅ ၉၆	၉၃၂ ၈၃၅ ၈၁၄	၂၄၆၄၅ ၄၇၈၃၃ ၇၃၀၄၅	၁:၂ ၂၄:၁ ၃

(၄) အလကခွဲကျောင်းများ

စဉ်	မြို့နယ်	ကျောင်းပေါင်း	ဆရာ/ဆရာမဦးရေ	ကျောင်းသား/သူဦးရေ	ဆရာနှင့်ကျောင်းသားအချိုး
၁	ကျောက်မဲ	၁၉	၉၄	၂၅၉၈	၁:၂၇
၂	သီပေါ	၁၇	၉၁	၃၅၉၆	၁:၃၉
၃	နောင်ချို	၁၂	၈၀	၂၄၇၉	၁:၃၀
၄	နမ့်တူ	၂	၂	၂	၁:၁
ခရိုင်ချုပ်		၄၈	၂၆၅	၈၆၇၃	၁:၃၂

ကန့်သတ်

၁၃၅

(၅) မူလွန်ကျောင်းများ

စဉ်	မြို့နယ်	ကျောင်းပေါင်း	ဆရာ/ဆရာမဦးရေ	ကျောင်းသား/သူဦးရေ	ဆရာနှင့်ကျောင်းသားအချိုး
၁	ကျောက်မဲ	၃၆	၁၄၆	၃၁၂၆	၁:၂၃
၂	သီပေါ	၃၀	၈၀	၂၈၂၃	၁:၂၈
၃	နောင်ချို	၃၇	၁၇၁	၃၆၆၆	၁:၂၁
၄	နမ့်တူ	၁၄	၅၇	၁၅၆၇	၁:၂၈
	ခရိုင်ချုပ်	၁၁၇	၄၅၄	၁၁၂၁၂	၁:၂၅

(၆) အမကကျောင်းများ

စဉ်	မြို့နယ်	ကျောင်းပေါင်း	ဆရာ/ဆရာမဦးရေ	ကျောင်းသား/သူဦးရေ	ဆရာနှင့်ကျောင်းသားအချိုး
၁	ကျောက်မဲ	၁၅၈၁	၄၇၂၁	၅၆၆၆၂၁	၁:၁၃၁
၁	ကျောက်မဲ	၁၁၁၄	၆၆၄၆	၄၁၂၆၆၄	၁:၁၁
		၂၆	၆၁	၆၄၄၈	၂၂၁:၁၈
၂	သီပေါ	၁၂၈	၁၆၁	၆၅၀၄	၁:၃၁
၃	နောင်ချို	၁၀၂	၂၆၁	၆၂၆၈	၁:၂၄
၄	နမ့်တူ	၆၀၁၄	၆၂၆၆၂	၁၃၄၅၁၁	၁:၁၅၁
	ပေါ	၁၄၁၄	၄၈၃၃၆	၇၄၅၁၄၄	၂၂၁:
		၄	၆	၁၁၄၂၇	၁၄၁:၁၇
၅	ခရိုင်ချုပ်	၄၄၈၁	၄၆၅၆၆	၆၁၅၄၅၃	၁:၂၀၁
	နမ့်ဆန်	၆၁၄	၃၅၇၃	၃၆၈၆၂၀	၁၂၁:
		၁၂	၀၂၀	၆၇၇	၁၁၁:၁၂

(၆)

အမကကျောင်းများ

ကန့်သတ်
၁၃၆

စဉ်	မြို့နယ်	ကျောင်းပေါင်း	ဆရာ/ဆရာမ ဦးရေ	ကျောင်းသား/ ကျောင်းသူ ဦးရေ	အချိုး
၁	ကျောက်မဲ	၁၁၁၁	၇၁၄၁၄၁၄	၃၈၃၂၉၆၃၈၃၁၀၀	၁:၁၄
	ကျောက်မဲ	၁			၁:၁
၂	သီပေါ	၁၁	၁၉	=	=
	နောင်ချို	၂၅	၃၁	၄၆၆	၁:၁၅
	နမ့်တူသီခေါ	=	၁၇၁၇၁၇	၃၂၈၃၈၅၂၆၈	၁:၁
၃		၁၁၁၁			၁:၁၁
		၁၁			၁:၁
					=
၅	ခရိုင်ချုပ်	၃၇၅၄	၇၇၁၅၇၉	၈၆၃၁၅၈၄၇၅၆၆	၁:၉၁
	နမ့်ဆန်	၁၅၄	၅၇		၁:၁
					၁:၁၅
					၁:၁၁

(ဃ) ဘုန်းတော်ကြီးသင် ပညာရေးကျောင်း

စဉ်	မြို့နယ်	ကျောင်းပေါင်း	ဆရာ/ဆရာမ ဦးရေ	ကျောင်းသား/ ကျောင်းသူ ဦးရေ	အချိုး
၁	ကျောက်မဲ	၆၅၅၄	၆၀၅၄၄၇၂၅၁	၁၁၅၇၇၈၇၈၉၇	၁:

ကန့်သတ်

၁၃၇

					၂၁၁၉
၂	သီပေါ	၁၀	၉၇	၂၄၇၉	၁:၂၄
၃	နောင်ချို	၂	၁၃	၃၇၃	၁:၂၈
၄	နမ့်တူအိ	၁၉၉၉	၇၀၇၆၀၈၅	၁၆၉၅၁၃၈၆၁၆	၁:
၅	မော်			၉၅၁၈၉၃	၂၄၃၁:
၆	ခရိုင်ချုပ်				၁:၂၅၁
	နမ့်ဆန်				:
		၁၈၁၁၁	၁၇၀၅၈၈	၄၃၀၃၁၁၅၂၁၁	၂၃၆၁:
				၈၁၂၃	၁၅

(င) ကျောင်းနေရွယ်ကလေးများ ကျောင်းအပ်နှံမှု

စဉ်	မြို့နယ်	(၅)နှစ်ပြည့်ကလေး			ကျောင်းအပ်နှံမှု			ကျောင်းအပ်နှံမှု %
		ကျား	မ	ပေါင်း	ကျား	မ	ပေါင်း	
၁	ကျောက်မဲ	၂၀၈၀၁၈	၁၅၁၂၁	၂၈၁၃၃၆	၃၁၂၁၈	၁၃၆၇၁	၂၆၇၈၉	
၂	ကျောက်မဲ	၃၄၁၃၅၉	၃၆၅၁၈	၇၀၆၅၄၇	၆၁၂၁၃	၇၄၁၂၁	၆၁၁၄၈	၃၃.၃၁၉၈.၂
၃	ကျောက်မဲ	၁၉၁၂	၁၉၂၀၅	၄၁၃၆	၆၁၆၅၁	၁၉၁၆၅	၅၅၃၃၀	၁၉.၈%၇၇.၉
၄	သီပေါ	၁၂၁၉၅	၁၄၈၄၈	၂၇၀၄၃	၁၀၈၂၉	၁၃၂၂၈	၂၄၀၅၇	၈၈.၉၆
၅	နောင်ချို	၁၆၅၂	၁၅၂၀	၃၁၇၂	၁၆၅၂	၁၅၂၀	၃၁၇၂	၁၀၀
၆	သီပေါနမ့်	၄၂၇၉၁	၁၉၉၈၁	၆၂၆၇၇၂	၁၉၄၄၁		၆၄၂၂၉	
၇	တူ	၁၉၄၄၁	၁၉၈၁၄	၃၉၂၅၅	၆၆၈၁၉	၁၉၉၈၁	၆၆၃၉၄	၁၀၀.၀၀၁၀
၈	တူ	၁၉၄၄၄	၁၉၈၁၇	၃၉၂၆၁	၆၄၄၅၇	၁၉၉၈၁	၆၄၃၃၇	၁၀၀.၀၀၁၀.၄
၉	နောင်ချို	၁၀၀၀၆	၁၁၁၁၁	၂၁၁၁၇	၁၁၁၁၁	၁၁၁၁၁	၁၁၁၁၁	၁၀၀%

ကန့်သတ်

၁၁၈

		၁၁၁၁	၁၂၁၁	၁၂၉၁	၁၄၅၈၉	၁၆၈၈၄	၁၁၄၇၃	၂.၇၂
			၂၄					

(စ) တက္ကသိုလ်ဝင်တန်း အောင်မြင်မှု

စဉ်	မြို့နယ်	၂၀၂၀-၂၀၂၁				၂၀၂၁-၂၀၂၂			
		စာရင်းရှိ	ဖြေဆို	အောင်မြင်	ရာခိုင်နှုန်း	စာရင်းရှိ	ဖြေဆို	အောင်မြင်	ရာခိုင်နှုန်း
၁	ကျောက်မဲ	-	-	-	-	၄၂၄	၃၈၆	၁၇၁	၄၄.၃
၂	သီပေါ	-	-	-	-	၃၁၄	၂၉၂	၁၁၇	၄၀.၀၇
၃	နောင်ချို	-	-	-	-	၁၀၉၃	၉၉၇	၅၂၉	၅၃.၀၆
၄	နမ့်တူ	-	-	-	-	၂၅၃	၂၂၉	၉၃	၄၀.၆၁
၅	ခရိုင်ချုပ်	-	-	-	-	၂၀၈၄	၁၉၀၄	၉၁၀	၄၄.၆၆

(ဆ) စာတတ်မြောက်မှု ရာခိုင်နှုန်း

စဉ်	မြို့နယ်	မြို့နယ် လူဦးရေ	(၁၅)နှစ်အထက် လူဦးရေ	စာတတ် မြောက်ဦးရေ	စာတတ် မြောက် မှုနှုန်း
၁	ကျောက်မဲ	၁၇၀၀၉၉	၉၃၇၈၅၉၃၇၈၅	၉၃၃၈၃၉၃၃	၉၉.၅၇
	ကျောက်မဲ	၁၇၉၇၁၈	၁၂၃၅၅၈၁၁၀၉၆	၅၃၉၉၈၆၇	%၉၉.၅
		၁၇၇၅၂၂	၈	၁၀၁၇၉၄	၈၀၀.၈၃
		၁၁၈၁၈၈			၈၁.၀၁

ကန့်သတ်

၁၄၀

၁	ကျောက်မဲ	၉၉၉၉	၅၉၉	၄၇၇	၃၄၄	၂၂၂	၉၉
၂	သီပေါ	၉၉၉	၇၉၉	၃၅၅	၃၂၂	၂၂၂	၉၉
၃	နောင်ချို	၉၅၅	၃၉၉	၅၄၄	၂၂၂	၂၂၂	၉၅
၄	နမ္မတူ	၉၉၉	၂၉၉	၅၄၄	၃၂၂	၂၂၂	၉၉
	ခရိုင်ချုပ်	၃၃၃၄	၉၉၃	၂၃၂၉	၉၅၂	၂၂၂	၉၉

(၂) အလက ကျောင်းများ

စ လ	မြို့နယ်/မြို့	အလယ်တန်းကျောင်း						
		စာရင်းရှိ	Media တပ်ပြီး	3PLT တပ်ပြီး	2PLT တပ်ပြီး	1PLT တပ်ပြီး	ပေါင်း	
၁	ကျောက်မဲ	၂၀	၂၂	၉၂	၄၉၉	၂၀	၂၀	

ကန့်သတ်

၁၄၁

၂	သီပေါ	၆၆	၃=	=၁၁	၃၅၅	=	၆၆
		၆					၆
၃	နောင်ချို	၂၁	=	၁၁၈၈	၈၁၁	၁=	၂၀
		၉၉					၉၉
၄	နမ္မတူ	၄၆	=	=	၄၆၆	=	၄၆
		၆					၆
	ခရိုင်ချုပ်	၁၆	-၃	၂၂၁၁၁	၁၆၂၆	၆၆၂	၁၄
		၂၅		၈၁၇	၁၉		၆
		၃					၂၅
		၄					၃

(၃) အမက ကျောင်းများ

ဧည့်	မြို့နယ်	မူလအဆင့်တန်းကျောင်း					
		စာရင်းရှိ	Media တပ်ပြီး	3PLT တပ်ပြီး	2PLT တပ်ပြီး	1PLT တပ်ပြီး	ပေါင်း
၁	ကျောက်မဲ	၁၇၅	=	၄=	၄၄၁	၁၂၆၈	၁၇၄
		၈၆၈				၆၈၃	၈၆၈
		၆					၆
၂	သီပေါ	၁၉၈	=	=	၄၇၁	၁၅၁	၁၉၈
		၁၇၆			၁၁	၆၃၆	၁၇၆
		၁၇၆				၆	၁၇၆

ကန် သတ်

၁၄၂

၃	နောင်ချို	၁၅၇ ခဗျ ခဗျ	==	၁၂၂	၂၄ခခ ခခ	၁၂၁ခ ခခခ	၁၄၆ ခဗျ
၄	နိမ္မတူ	၇၃၆ ၂၇ခ	==	==	၆၆=	၆၁၆ခ မြ	၇၀ခ ဗျ ခ
	ခရိုင်ချုပ်	၆၀၃ ၆၈၅ ၇၀၀	=	၂၂၅	၁၂၄၂ ၂၂၄	၄၅၆၆ ၂၆၆	၅၈၈ ၆၅၃ ၆၆၀

(ဈ) စာကြည့်တိုက်တိုက်များ ဖွင့်လှစ်နိုင်မှု

စဉ်	မြို့နယ်	အုပ်ချုပ်ရေး	ပညာရေး	ပြန်ဆက်	ဘုန်းကြီးကျောင်း	အခြား	ပေါင်း
၁	ကျောက်မဲ	၃၀၄၄၄၄ ၅	၁၇၂	၄၆၄ ၃	==	၃၃	၅၄၅ ၄၂၀ ၅
၂	သီပေါ	၃၃၃၃ ၃၃၃၃	၃၃၃၃	၃၃	==	၃၃	၃၃၃ ၃၃၃

ကန့်သတ်

၁၄၃

			၆၇			ခဏ
						၁၆၇
၃	နောင်ချို	၂၁၉၁၁၅	၆၆၂၈၆	၂၂၆	၂၁၁	၁၈၇
		ခဏ	၆၁၈၇		၂၅၂	၃၆၅
					၉	၃၆၉
၄	နမ္မတူ	၂၂	၆၆၆၈	၂၂	၂၂	၆၆၆
			၆၆			၆၆၆
	ခရိုင်ချုပ်					၅၆၈
						၁၆၅
			၅၆၅၅		၆၆၆	၁၅၇
		၃၀၃၃၈၃	၅၆၃၆	၃၂၃	၈၅၅	၈၆၆
		၃၈၃၃၃	၆၆၇၃	၂၂၂	၂၂၃၃၃	၉

-(ည) ပညာရေးအတွက် အစိုးရအသုံးစရိတ်

ကျပ်သိန်းပေါင်း

စဉ်	မြို့နယ်	လျာထားငွေ	ခွဲဝေချထားငွေ	သုံးစွဲငွေ	ပြန်အပ်ငွေ
၁၁	ကျောက်မဲ	၁၃၃၉၁.၀၀၇၃၈၁၃	၁၃၆၆.၁၈၈၈၆၆၅	၁၃၆၆.၁၈၈၈၆၆၅	=
	ကျောက်မဲ	၆၆.၁၈၈ ၁၂၈၇	၃၁၂၈၇၃၃၃၉၁.၀	၂၈၇၈၇၃၃.၈၆၇၇၀	

ကန့်သတ်

၁၄၄

အ.အ	သီပေါခိ	၈၈၇၁.၀၀၀၀၀၀၀၀	၈၈၇၁.၀၀၀၀၀၀၀၀	၈၈၇၁.၀၀၀၀၀၀၀၀	==
	မေ	ခမမြ.မြ.၅၅၅၅ ခမမြ.မြ.၅၅၅၅	ခမမြ.မြ.၅၅၅၅ ခမမြ.မြ.၅၅၅၅	ခမမြ.မြ.၅၅၅၅ ခမမြ.မြ.၅၅၅၅	
၃၃	နေဝင်ချိန်	=	၂၄၉၀၃.၈၅၂၀၃	၈၄၂.၁၁၁၆၅၃၀	==
	ခေတ်ချိန်	ခမမြ.မြ.၅၅၅၅ ၂.၃၃၃၃၃၃	ခမမြ.မြ.၅၅၅၅ ခမမြ.မြ.၅၅၅၅	ခမမြ.မြ.၅၅၅၅ ခမမြ.မြ.၅၅၅၅	
၄၄	နမူနာများ	၉၉၁၄.၆၁၀၄၃၅၅	၉၉၁၄.၆၁၀၄၃၅၅	၄၄၁၈.၁၁၀၃၅၅၅	၅၄၉၆.၂၉၉
	မူ	၄၄၄၄၄၄၅၅ ၅၅၅၅၅၅၅၅	၄၄၄၄၄၄၅၅ ၅၅၅၅၅၅၅၅	၅၅၅၅၅၅၅၅ ၅၅၅၅၅၅၅၅	၈.၈၈
၅၅	ခရိုင်ချုပ်နယ်		၅၅၀၈၀.၄၆၉၄၄	၃၀၉၀၃.၂၆၉၃၅	
	ဆန်	၃၂၅၆၆၆၆၆၆၆	၂၆၆၆၆၆၆၆၆၆	၆၆၆၆၆၆၆၆၆၆	၃၂၅၆
		၅၅၅၅၅၅၅၅၅၅ ခမမြ.မြ.၅၅၅၅	၅၅၅၅၅၅၅၅၅၅ ခမမြ.မြ.၅၅၅၅	၅၅၅၅၅၅၅၅၅၅ ခမမြ.မြ.၅၅၅၅	

ကန့်သတ်

၁၄၅

ကျန်းမာရေးကဏ္ဍ

၅၀။ ကျောက်မဲခရိုင်၏ ကျန်းမာရေးကဏ္ဍဆိုင်ရာ အချက်အလက်များမှာ အောက်ပါအတိုင်း ဖြစ်ပါသည်-

(က) ဆေးရုံများ

စဉ်	မြို့နယ်	ဆေးရုံပေါင်း	အစိုးရ	ပုဂ္ဂလိက	ကုတင်အရေအတွက်
၁	ကျောက်မဲ	၅	၅	=	(၁၅၀)ကုတင်-၁ (၁၆)ကုတင်-၄
၂	သီပေါ	၃	၃	=	(၁၀၀)ကုတင်-၁ (၂၅)ကုတင်-၁ (၁၆)ကုတင်-၁
၃	နောင်ချို	၄	၄	=	(၂၅)ကုတင်-၁ (၁၆)ကုတင်-၃
၄	နမ့်တူ	၃	၃	=	(၁၅၀)ကုတင်-၁ (၂၅)ကုတင်-၂
၅	ခရိုင်ချုပ်	၁၅	၁၅	=	(၁၅၀)ကုတင်-၂ (၁၀၀)ကုတင်-၁ (၂၅)ကုတင်-၄ (၁၆)ကုတင်-၈

ကန့်သတ်

၁၄၇

၁	ကျောက်မဲ	၁၇၀၀၉၉	၁:၇၃၉၅၁	၁:၂၀၉၂၁	၁:၂၀၉၂၁	၁:၂၀၉၂၁
၁	ကျောက်မဲ	၁၇၀၀၉၉	၁:၇၃၉၅၁	၁:၂၀၉၂၁	၁:၂၀၉၂၁	၁:၂၀၉၂၁
၁	ကျောက်မဲ	၁၇၀၀၉၉	၁:၇၃၉၅၁	၁:၂၀၉၂၁	၁:၂၀၉၂၁	၁:၂၀၉၂၁
၂	သီပေါဆီ	၁၉၅၄၆၁	၁:၉၆၁၅၁	၁:၉၆၁၅၁	၁:၉၆၁၅၁	၁:၉၆၁၅၁
၂	မော်	၁၉၅၄၆၁	၁:၉၆၁၅၁	၁:၉၆၁၅၁	၁:၉၆၁၅၁	၁:၉၆၁၅၁
၂	မော်	၁၉၅၄၆၁	၁:၉၆၁၅၁	၁:၉၆၁၅၁	၁:၉၆၁၅၁	၁:၉၆၁၅၁
၃	နောင်ချို	၁၃၄၅၀၆	၁:၃၄၅၀၆	၁:၃၄၅၀၆	၁:၃၄၅၀၆	၁:၃၄၅၀၆
၃	မောင်ချို	၁၃၄၅၀၆	၁:၃၄၅၀၆	၁:၃၄၅၀၆	၁:၃၄၅၀၆	၁:၃၄၅၀၆
၄	နမ့်တူနမ့်	၄၈၂၀၄	၁:၄၈၂၀၄	၁:၄၈၂၀၄	၁:၄၈၂၀၄	၁:၄၈၂၀၄
၄	တူ	၄၈၂၀၄	၁:၄၈၂၀၄	၁:၄၈၂၀၄	၁:၄၈၂၀၄	၁:၄၈၂၀၄

ကန့်သတ်

၁၄၈

၁	ခရိုင်ချုပ်န မို့ဆန်	၅၄၂၈၇၀ ၅၉၁၈၈၇ ၈၈၁၆၈၈ ၇၇၄	၃၃၁၂	၁:၁၆၄၅၀ ခ ၇၉၁၇၁၁ ခ ခ ခ ခ	၁:၅၇၇၅၁ ခ ၄ ၄ ၄	၁:၅၇၇၅၁ ခ ၄ ၄ ၄	၁:၅၇၇၅၁ ခ ၄ ၄ ၄

(ဃ) ဒေသတွင်းအများဆုံးဖြစ်တတ်သောရောဂါများ

စဉ်	မြို့နယ်	ရောဂါအမျိုးအစား									
		ငှက်ဖျား		ဝမ်းလျှော		တီဘီ		ဝမ်းကိုက်		အသည်းရောင်	
		ဖြစ်	သေ	ဖြစ်	သေ	ဖြစ်	သေ	ဖြစ်	သေ	ဖြစ်	သေ
၁	ကျောက်မဲ ကျောက်မဲ	၁	၁	၅	၅	၂	၂	၁	၁	၂	၂
၂	သီပေါ	၁	၁	၆	၆	၅	၅	၁	၁	၁	၁
၃	နောင်ချို	၂	၂	၄	၄	၃	၃	၁	၁	၂	၂
၄	နမ့်တူဒီပေါ	၃	၃	၅	၅	၁	၁	၃	၃	၅	၅
၅	ခရိုင်ချုပ်န မို့ဆန်			၆	၆	၅	၅	၁	၁	၁	၁

ကန့်သတ်

၁၅၀

၁	ကျောက်မဲ	၃၄၂၄၃	၃၁၂၃၃	၁၈၁၈	၁၂၆၀	၈၆၃၇	၄၅၈
၁	ကျောက်မဲ	၉၄၇၃	၉၅၃၂၂	၉၂၃၃	၉၄၂၄	၈၅၂၇	၄၈၅
		၇၄၇		၆	၅၂	၇၂	၃၂၂၄
၂	သီပေါ	၁၇၆၁	၂၀၉၄	၈၅	=	=	၃
၃	နောင်ချို	၂၉၈၅	၂၈၅၀	၁၀၂	၁၃	၆၃	၃၂
၄	နမ့်တူဆီ	၅၇၁၄၂	၃၉၁၃	၁၃၂၄	၄၉၁	၁၇၀၄	၃၉၇
၂	ပေါ	၆၉၄၈	၆၅၁၅	၃၉၂၆	၂၇	၅၁၅	၃၈၅
		၁၁	၈				
၅	ခရိုင်ချုပ်	၈၇၄၁	၈၇၂၅	၃၉၄၈	၂၅၈၂	၃၄၀၂	၁၆၄၄
	နမ့်ဆန်	၁၅၈၃	၅၈၁၅	၉၆၁၉	=၀၀၆	၂	၆၂၈၅
		၁၆၃၇	၄၅				

(ဆ) ကျန်းမာရေးအတွက် အစိုးရအသုံးစရိတ်

ကျပ်သိန်းပေါင်း

စဉ်	ခရိုင်/မြို့နယ်	လျာထားငွေ	ခွဲဝေချထားငွေ	သုံးစွဲငွေ	ပြန်အပ်ငွေ
၁	ကျောက်မဲ	၃၄၁၀	၃၄၁၀	၁၄၆၀	=
၂	သီပေါ	၃၄၈၅.၅၆၄၇၈	၃၄၈၅.၅၆၄၇၈	၃၄၈၇.၅၆၄၇၈	=
၃	နောင်ချို	၃၂၄၆.၂၄၅၉၀	၂၉၇၅.၃၃၃၀၀	၉၆၂.၄၁၂၇၀	=
၄	နမ့်တူဆီပေါ	၄၇၆၇.၈၄၄၇၁	၄၇၇၀.၃၀၈၈	၄၇၇၀.၅၆၆	=
		၃၈၁၈၈	၁၉၁၈.၅၉၃၄၇၆	၈၁	၈၇၃၄၇
			၇.၈၄	၄၂၈.၈၈၅၃	၉
				၀၁၇.၂၀	
၅	ခရိုင်ချုပ်နမ့်ဆန်		၁၄၆၃၈.၇၃၇၇၈	၈၉၂၇.၁၇၇၄၈	=
		၁၄၉၀၉.၆၅၀၆၈	၃၁.၃၉၂၅၉၇.၂	၁.၃၉၇၁၉.၁၂၅	
		၃၁.၃၉	၇၃၆.၈၈	၅၈	

လူမှုရေးအသင်းအဖွဲ့များ

ကန့်သတ်

၁၅၂

၁	ကျောက်မဲ	၁၉၄၃၈	၁၁၉၅၁၁၄	၂၆၂၆၆	၇၉၇၉	၃၃၄၃၃	၁၁၈၃၀
		၁၈၈၈၇	၅၈၃၁၄၅၈	၂၁၈	၅၀	၄၁၇၃	၃၃၃၅၁၃၃
		၁၈၈၈၇	၃				
၂	သီပေါအိ	၁၂၂၅၄	၁၇၈၆၉၁၇	၁၈၃၁၈၃	၅၇၅၅	၄၈၀၄၁	၂၀၆၃၃
	မော်	၁၂၄၇၉	၈၆၉၇၁၄၁	၁၈၃	၇၅၅၇	၈၄၈၈	၃၈၇၁၆၃
		၁၂၄၇၉			၅		၈၇၁၆
၃	နောင်ချို	၁၇၆၆၀	၁၅၈၄၈၁၅	၁၀၆၈၄၈	၃၁၆၃	၄၄၅၄၈	၃၈၇၉၄၃
		၁၇၆၂၉	၄၈၁၂၀၄၀	၈၄၈၈	၁၆၁၈	၉၄၈၉	၈၇၉၄၃၁
		၁၇၆၂၉			၀		၃၉၃
၄	နမ့်တူ	၉၅၀၉	၆၇၉၅	၅၉	၉၀	၂၄၁	၁၆၆၉၄
	ခရိုင်ချုပ်	၅၈၈၆၁	၃၇၉၂၇၆၆		၈၉၅၁	၁၃၃၉၁	၁၀၀၅၅၀
		၈၁၆၄၈	၅၉၅၆၇၃၉	၁၅၂၈၉၉	၇၁၃၁	၆၄၆၀၆	၁၅၂၅၉၁
		၈၂၅၆၂	၅	၇၉၉၇	၇၈၈	၄၄	၁၅၄၃၈၆

(ဂ) အသင်းအဖွဲ့များ

စဉ်	မြို့နယ်	အသင်းအဖွဲ့ပေါင်း	မှတ်ချက်
၁	ကျောက်မဲ	၁၅	
၂	သီပေါ	၈	
၃	နောင်ချို	၃၄	

ကန့်သတ်

၁၅၇

▲	▲ ခရိုင်ချုပ်	▲ ဖြေ	▲
---	----------------------	--------------	---

စဉ်	မြို့နယ်/မြို့	အသင်းအဖွဲ့ပေါင်း	မှတ်ချက်
၁	ကျောက်မဲ	၅၄	
၂	သီပေါ	၈၂	
၃	နောင်ချို	၁၈၁၈	
၄	နမ့်ဇော်	၇၅	
စရိတ်ချုပ်		၄၅၁၃၃၉	

အားကစားနှင့်ဖျော်ဖြေရေးလုပ်ငန်းများ

အားကစားနှင့် ဖျော်ဖြေရေးလုပ်ငန်းများ

၅၂။ ကျောက်မဲခရိုင်ရှိ အားကစားနှင့် ဖျော်ဖြေရေးလုပ်ငန်းများ ဆိုင်ရာ အချက်အလက်များမှာ အောက်ပါအတိုင်းဖြစ်ပါသည်-

№	မြို့နယ်	အားကစားကွင်း						ဖျော်ဖြေရေး		
		ဘေးလုံး	ဘော်လီဘော	ဘတ်စကက်	တင်းနစ်	ဂေါ့ဖ်	အခြား	ရုံခွဲရုံခွဲ	ခြားနား	အခြား
၁	ကျောက်မဲ	၅	၂၀	၂	၂	၂၀	၄	၂	၄	၂
၂	သီပေါ	၄	၂၀	၂	၂	၂၀	၇၀	၂	၂	၂

ကန့်သတ်

၁၅၄

၄	နမ္မတူ	၁	၁	၁	၁	၁	၁	၁	၁	၁
၁	ခရိုင်ချုပ်	၁၁	၃	၁	၂	၄	၅	၁	၅	၁

၅၅။ ကျောက်မဲခရိုင်ရှိ အားကစားနှင့်ဖျော်ဖြေရေးလုပ်ငန်းများဆိုင်ရာ အချက်အလက်များမှာ အောက်ပါအတိုင်းဖြစ်ပါသည်။

အခန်း(၈)

ဘာသာရေးဆိုင်ရာအချက်အလက်များ

ဗုဒ္ဓဘာသာဆိုင်ရာ အဆောက်အဦများနှင့် **ဆွဒ္ဓါ**သနာဝင်ပုဂ္ဂိုလ်များ

၅၃။ ကျောက်မဲခရိုင်ရှိ ဗုဒ္ဓဘာသာဆိုင်ရာ အဆောက်အဦများနှင့် **ဆွဒ္ဓါ**သနာ ဝင် ပုဂ္ဂိုလ်များဆိုင်ရာ အချက်အလက်များအား အောက်ပါအတိုင်း ဖော်ပြအပ်ပါသည်။

(က) သာသနိကအဆောက်အဦများ

စဉ်	မြို့နယ်	ဘုရား	စေတီ	ပုထိုး	ဘုန်းကြီးကျောင်း	သီလရှင်	ဓမ္မာရုံ
၁	ကျောက်မဲ	၅	၈၉	-	၃၃၁	၃	၇
၂	သီပေါ	၁၀	၁၈	-	၂၀၆	၂	၁
၃	နောင်ချို	၅	၃၀၁	၁၅	၁၄၆	၁၉	၇၂
၄	နမ္မတူ	၂၅	၁၅	၂၅	၇၀	၁	၂
ခရိုင်ချုပ်		၄၅	၄၂၃	၄၀	၇၅၃	၂၅	၈၂

ကန့်သတ်

၁၅၅

(ခ) ရဟန်းသံဃာနှင့် သီလရှင်များ

စဉ်	မြို့နယ်	ရဟန်း	သာမဏေ	သီလရှင်
၁	ကျောက်မဲ	၂၇၄၅	၈၆၉	၃၉၃
၂	သီပေါ	၇၉၆	၃၈၂၃	၄၉၈
၃	နောင်ချို	၇၄၁	၁၆၉၁	၃၈၃
၄	နမ့်တူ	၂၁၀	၆၅၅	၃၃
ခရိုင်ချုပ်		၄၄၉၂	၇၀၃၈	၁၃၀၇

(ဂ) ထင်ရှားသည့်ဘုရား၊စေတီပုထိုးများနှင့်ဘုန်းကြီးကျောင်းများ

စဉ်	မြို့နယ်	ဘုရား	စေတီ	ပုထိုး	ဘုန်းကြီးကျောင်း
၁	ကျောက်မဲ	၅	၁	-	၂
၂	သီပေါ	-	၉	-	၅
၃	နောင်ချို	-	၇	-	၆
၄	နမ့်တူ	၁	-	-	၁
ခရိုင်ချုပ်		၆	၁၇		၁၄

ကန့်သတ်
၁၅၆

စဉ်	မြို့နယ်	ဘုရား	စေတီ	ဗုထိုး	တုန်းကြီး ကျောင်း	သီလရှင် ကျောင်း	ဓမ္မာရုံ
၁	ကျောက်မဲ	=	၈၃၈၃	=	၃၂၄၃၂ ၄	၂၂	=၃
၂	သီပေါ	၁၅၁၁	၁၈၁၈	=	၁၉၇၁၉ ၇	၂၂	၁၁
၃	နောင်ချို	၁၅၀၁ ၅၈၀	၃၀၀၁ ၅၈၃၀ ၅	=	၁၄၁၁၂ ၈၁၄၁	၁၄၁၀၁၄	၁၄၀၁၃၄ ၀
၄	နမ့်ဘူ	၂၅၂၅	၁၅၅၅	၂၅၂၅	၆၉၇၀၆ ၅	=	၂၁၂
၅	နမ့်ဆန်	၄၈၄၈	၁၄၈၁ ၄၈	၁၄၈၁ ၄၈	၇၁၇၁	၃၈၃၈	=
၆	မန်တုံ	၁၁	၄၄	=	၆၂၇၀၆ ၉	=	၁၁
	စရိုင်းချွန်	၂၃၉၂၆ ၃၉	၅၇၄၃ ၃၆၅၈ ၄	၁၇၃၁ ၇၃	၅၂၆၉၃ ၁၉၂၈	၅၇၅၃၇	၁၄၉၁၃၅ ၁၅၂

(ခ) _____ ရဟန်းသံဃာနှင့် သီလရှင်များ _____

စဉ်	မြို့နယ်	ရဟန်း	သာမဏေ	သီလရှင်
၁	ကျောက်မဲ	၅၅၇၅၃၇	၂၁၈၅၁၇၂၉	၃၃၈၃၃၀
၂	သီပေါ	၇၀၀၇၀၀	၂၇၃၈၂၇၃၈	၄၂၄၄၂၄
၃	နောင်ချို	၅၆၈၅၆၈	၁၁၅၆၁၁၅၆	၃၁၈၃၁၈

ကန့်သတ်

၁၅၇

			၂	
၅	နမ့်ဆန်	၂၆၁၂၆၁၂၉	၃၄၅၃၄၅၃၂	၃၅၁၃၅၁
၆	မန်တုံ	၁၁၈၁၂၆၁၂၁	၂၃၈၂၂၁၂၁	၁၄၉
	ရေခဲရေခဲ	၂၄၂၆၂၄၁၉၂၄	၇၂၅၇၆၈၈၈	၁၄၇၅၁၄
		၉၈	၇၄၆၄	၅၅၉၆၇

(ဂ) ဆင်ရှားသည့်တုရား၊ စေတီပုထိုးများနှင့် ဓာတုတိုင်းကြီးကျောင်းများ

စဉ်	မြို့နယ်	တုရား	စေတီ	ပုထိုး	တိုင်းကြီးကျောင်း
၁	ကျောက်မဲ	၂၂	-	-	-
၂	သီပေါ	-	၉၉	-	၅၅
၃	နောင်ချို	-	၆၆	-	၆၆
၄	နမ့်တုံ	၁၁	-	-	၁၁
၅	နမ့်ဆန်	၂၂	-	-	-
၆	မန်တုံ	၃၃	၁၁	-	-
	ရေခဲရေခဲ	၁၁၁၁	၁၇၁၆	-	၁၂၁၂

အခြားဘာသာရေးအဆောက်အဦများ

၅၄။ ကျောက်မဲခရိုင်ရှိ အခြားဘာသာများနှင့်ဆိုင်သော အချက်အလက်များအား အောက်ပါအတိုင်း ဖော်ပြအပ်ပါသည်-

ကန့်သတ်

၁၅၈

စဉ်	မြို့နယ်	ခရစ်ယာန်		အစ္စလာမ်		ဟိန္ဒူဘုရားကျောင်း		တရုတ်ဘုရားကျောင်း	
		မြို့	ကျေးလက်	မြို့	ကျေးလက်	မြို့	ကျေးလက်	မြို့	ကျေးလက်
၁	ကျောက်မဲ	၈	-	၄	၂	၄	၇	၉	-
၂	သီပေါ	၇	၈	၁	၃	၂	၃	၃	၉
၃	နောင်ချို	၅	၅	၁	၃	၁	၃၀	-	-
၄	နမ္မတူ	၅	၁၈	၄	၁	၉	၉	၂	-
ခရိုင်ချုပ်		၂၅	၃၁	၁၀	၉	၁၆	၄၉	၁၄	၉

သမိုင်းပင် ထင်ရှားသောအဆောက်အဦနှင့်နေရာများ

၅၅။ ကျောက်မဲခရိုင်တွင်ရှိ သမိုင်းပင်ထင်ရှားသော အဆောက်အဦနှင့် နေရာများမှာတစ်ဖက်ပါအတိုင်းဖြစ်ပါသည်-

ကန့်သတ်

၁၅၉

စဉ်	မြို့နယ်	သမိုင်းဝင် အဆောက်အဦးပေါင်း	ယဉ်ကျေးမှု ဇုန်ပေါင်း
၁	ကျောက်မဲ	၁	-
၂	သီပေါ	၁	-
၃	နောင်ချို	၂	-
၄	နမ့်တူ	၄	-
ခရိုင်ချုပ်		၈	-

အခြားဘာသာရေးအဆောက်အဦများ

၅၄။ ကျောက်မဲခရိုင်ရှိ အခြားဘာသာများနှင့်ဆိုင်သော အချက်အလက်များအား အောက်ပါအတိုင်းဖော်ပြအပ်ပါသည်။

သမိုင်းဝင် ထင်ရှားသောအဆောက်အဦနှင့် နေရာများ

၅၅။ ကျောက်မဲခရိုင်တွင်ရှိသောသမိုင်းဝင်ထင်ရှားသော အဆောက်အဦနှင့် နေရာများမှာအောက်ပါအတိုင်းဖြစ်ပါသည်။

စဉ်	မြို့နယ်	သမိုင်းဝင် အဆောက်အဦပေါင်း	ယဉ်ကျေးမှု ဇုန်ပေါင်း
၁	ကျောက်မဲ	-	-
၂	သီပေါ	-	-

ကန့်သတ်
၁၆၀

၄	နမူနာ	-	-
၅	နမူနာ	-	-
၆	မန်တုံ	-	-

ကန့်သတ်

၁၆၁

အခန်း(၉)

အထွေထွေ

ဒေသဖွံ့ဖြိုးရေးလုပ်ငန်းများဆောင်ရွက်နိုင်မှုအခြေအနေ

၅၆။

ကျောက်မဲခရိုင်၏ဒေသဖွံ့ဖြိုးရေးလုပ်ငန်းများဆောင်ရွက်နိုင်မှုအခြေ

ကန့်သတ်

၁၆၂

ဒေသဖွံ့ဖြိုးရေးလုပ်ငန်းများဆောင်ရွက်နိုင်မှုအခြေအနေ

၅၆။ ကျောက်မဲခရိုင်၏ ဒေသဖွံ့ဖြိုးရေးလုပ်ငန်းများ ဆောင်ရွက်နိုင်မှု အခြေအနေမှာ တစ်ဖက်ပါအတိုင်း ဖြစ်ပါသည်-

(က) ကျေးလက်ဒေသဖွံ့ဖြိုးတိုးတက်ရေးဦးစီးဌာနနှင့် ကျေးလက်လမ်း-ဦးစီးဌာနတို့မှဆောင်ရွက်သည့်လုပ်ငန်းများ

(၁) မြို့-ကျေးလက်၊ကျေးရွာချင်းဆက်လမ်းများ

စဉ်	မြို့နယ်	ရပ်ကွက်	ပတ်ဝန်းကျင်	အမျိုးအစားနှင့်ရှည်(မိုင်)				
				(၃စုံ)ပတ်ဝန်းကျင်	ပတ်ဝန်းကျင်	(၃စုံ)ပတ်ဝန်းကျင်	ပတ်ဝန်းကျင်	(၃စုံ)ပတ်ဝန်းကျင်
၁	ကျောက်မဲ	၁	၂/၁	=	=	၂/၁	=	=
၂	သီပေါ	၂	၂/၁	=	=	၂/၁	=	=
၃	နောင်ချို	၂	၂/၂	=	=	=	၂/၂	=
၄	နမ့်တူ	၂	၂/၁	=	=	၂/၁	=	=
စုစုပေါင်း		၄	၈/၃	=	=	၆/၁	၂/၂	=

(၂) တံတားများ

စဉ်	မြို့နယ်	တံတားပေါင်း	ဆောက်လုပ်မှုပုံစံ	ကုန်ကျငွေ
၁				

ကန် သတ်
၁၆၄

စ ဉ်	မြို့နယ်	ကျေးရွာပေါင် း	အိမ်ခြေ	အိမ်ထောင်စု	ခွင့်ပြုငွေကျပ်(သိန်း)
၁	ကျောက်မဲ	၃	၂၆၈	၂၆၈	၉၀၀.၀၀
၂	သီပေါ	၂	၁၅၃	၁၆၅	၄၀၀.၀၀
၃	နောင်ချို	၃	၄၁၁	၄၂၁	၉၀၀.၀၀
၄	နမ့်တူ	၁	၂၈၉	၂၈၂	၉၀၀.၀၀
	ခရိုင်ချုပ်	၉	၁၁၂၁	၁၁၃၆	၃၁၀၀.၀၀

(၆) ကျေးလက်အိမ်ရာဖွံ့ဖြိုးရေးလုပ်ငန်း

စ ဉ်	မြို့နယ်	ကျေးရွာ ပေါင်း	ခွင့်ပြု အိမ်ခြေ	ပြီးစီး အိမ်ခြေ	ကုန်ကျငွေ ကျပ်(သိန်း)
			တင်ပြရန်မရှိပါ။		

(၇) ကျေးလက်အိမ်သာလုပ်ငန်း

စ ဉ်	မြို့နယ်	ကျေးရွာပေါင်း	ခွင့်ပြု လုံးရေ	ပြီးစီး လုံးရေ	ကုန်ကျငွေ ကျပ်(သိန်း)
			တင်ပြရန်မရှိပါ။		

ကန့်သတ်
၁၆၅

စဉ်	မြို့နယ်	လုပ်ငန်းအမျိုးအစား						တုန့်ကျင့်ကျပ် (သိန်း)
		လမ်း	တံတား	ပညာရေး	ကျန်းမာ ရေး	သောက် သုံးရေး	မီးလင်း ရေး	
၁	ကျောက်မဲ	-	-	-	-	-	-	-
၂	သီပေါ	-	-	-	-	-	-	-
၃	နောင်ချို	-	-	-	-	-	-	-
၄	နမ့်တူ	-	-	-	-	-	-	-
၅	ခရိုင်ချုပ်	=	=	=	=	=	=	=

(က) ကျေးလက်ဒေသဖွံ့ဖြိုးတိုးတက်ရေးဦးစီးဌာနမှဆောင်ရွက်
သည့်လုပ်ငန်းများ

(ခ) မြို့-ကျေးလက်၊ ကျေးရွာချင်းဆက်လမ်းများ
(၂) တံတားများ

=====

(၃) သောက်သုံးရေရရှိရေးလုပ်ငန်း

(၄) လျှပ်စစ်မီးလင်းရေးလုပ်ငန်း

(၅) မြစ်မ်းရောင်ကျေးရွာစီမံကိန်းလုပ်ငန်း

စဉ်	မြို့နယ်	ကျေးရွာအစည်း	အိမ်ခြေ	အိမ်ထောင်စု	ခွင့်ပြုငွေကြေးကျပ်(သိန်း)
၁	ကျောက်မဲ	၅၁၈	၂၀၁၅၅ ၁၅	၂၀၁၅၅ ၅	၅၄၀၀၁၅၀၀
၂	သီပေါ	၁၀၁ ၆	၁၅၁၉၁ ၁၂၄	၂၅၄၅၁၁၂ ၄	၄၈၀၀၃၀၀၀
၃	နောင်ချို ငူ	၈၂၀	၁၉၉၀၁ ၇၁	၁၉၉၀၈၇ ၉	၅၄၀၀၂၃၈.၂၉
၄	နမ့်တူ	၂၀၂ ၂	၉၉၄၁၈ ၃၃	၉၉၄၁၈၃ ၃	၂၄၀၀၇၀၃၀
၅	နမ့်ဆန်	၁၄	၂၅၈၃	၂၈၇၈	၄၂၀၀
၆	မန်တုံ	၅၁	၂၂၀၄၆ ၁	၁၂၂၅၂၅၉ ၈	၃၀၀၁၅၀၀
ခရိုင်ချုပ်	၇၇	၆၇၃၈၆	၈၇၆၉၉၈	၁၈၃၀၀၁၇၄၆၈	

ကန် သတ်

၁၆၇

(၆) ကျေးလက်အိမ်ယာဖွံ့ဖြိုးရေးလုပ်ငန်း

စဉ်	မြို့နယ်	ကျေးရွာ ခေါင်း	ခွင့်ခွင့် မြေ အိမ်ခြေ	ပြီးစီးအိမ် ခြေ	ကုန်ကျငွေ ကျပ်(သိန်း ဝေး)
၁	ကျောက် မဲ	-	-	-	-
၂	သီပေါ	=	=	=	=
၃	နောင်ချို	၂	တင်ပြရန်မရှိပါ။၁၀ ၁၀		၃၀၀
၄	နမ့်တူ	=	=	=	=
၅	နမ့်ဆန်	=	=	=	=
၆	မန်တုံ	=	=	=	=
၁	ကျောက် မဲ				
ခရိုင်ချုပ်		၂	၁၀	၁၀	၃၀၀

(၇) ကျေးလက်အိမ်သာလုပ်ငန်း

စဉ်	မြို့နယ်	ကျေးရွာခေါင်း	ခွင့်ခွင့် မြေ လုံး ခြေ	ပြီးစီးလုံး ခြေ	ကုန်ကျ ငွေ ကျပ်(သိန်း ဝေး)
၁	ကျောက် မဲ				

ကန့်သတ်
၁၆၈

	မဲ				
၂	သီပေါ	=	=	=	၃၀၀၀၀၀
					=
၃	နောင်ချို	၂	၂	၂	=
၄	နမ့်တူ	=	=	=	=
၅	နမ့်ဆန်	=	=	=	=
၆	မန်တုံ	=	=	=	=
	ခရိုင်ချုပ်	၂	၂	၂	၃၀၀၀၀၀
					=

(ခ) အစိုးရပြည်သူ့ဆောင်ရွက်သည့်
ဒေသဖွံ့ဖြိုးရေးလုပ်ငန်းများ

ကျေးလက်ဒေသဖွံ့ဖြိုးရေးနှင့်ဆင်းရဲမှုလျော့ချရေးလုပ်ငန်းများဆောင်ရွက်

နိုင်ငံပညာရေး

ကန့်သတ်

၁၆၉

၅၇။ ကျောက်မဲခရိုင်၏ ကျေးလက်ဒေသဖွံ့ဖြိုးရေးနှင့် ဆင်းရဲမှု လျော့ချရေးလုပ်ငန်း၏စဉ်(၈)ရပ် ဆောင်ရွက်နိုင်မှု အခြေအနေများမှာ အောက်ပါအတိုင်းဖြစ်ပါသည်။

(က) ခရိုင်ကျေးလက်ဒေသဖွံ့ဖြိုးရေးနှင့် ဆင်းရဲမှု လျော့ချရေးလုပ်ငန်း၏စဉ်(၈)ရပ် ကြီးကြပ်မှုကော်မတီ

စဉ်	အမည်	ရာထူး/ဌာန	တာဝန်
၁	ဦးထင်ကျော်စေး	ခရိုင်အုပ်ချုပ်ရေးမှူး၊ခရိုင်ထွေ/အုပ်	ဥက္ကဋ္ဌ
၂	မြို့နယ်အုပ်ချုပ်ရေးမှူးများအားလုံး		အဖွဲ့ဝင်
၃	ဦးမောင်မောင်အေး	ခရိုင်ဦးစီးမှူး၊ ခရိုင်စိုက်ပျိုးရေး	အဖွဲ့ဝင်
၄	ဒေါက်တာသိန်းမင်း	လ/ထညွှန်မှူး၊ ခရိုင်မွေး/ကု	အဖွဲ့ဝင်
၅	ဒေါ်တင်မာမာသက်	ဦးစီးမှူး၊ ပြည်တွင်းအခွန်ဦးစီးဌာန	အဖွဲ့ဝင်
၆	ဒေါ်စန်းစန်း	ဦးစီးအရာရှိ	အဖွဲ့ဝင်

ကန် သတ်

၁၇၀

	တင့်	သမဝါယမဦးစီးဌာန	
၇	ဒေါ်ကေသွယ်	ဦးစီးအရာရှိ၊ခရိုင်ပြန်/ဆက်ဦ	အဖွဲ့ဝင်
	ဟန်	းစီးဌာန	
၈	ဦးလှဦး	လ/ထညွှန်မှူး၊ခရိုင်သစ်တော	အဖွဲ့ဝင်
		ဦးစီးဌာန	
၉	ဦးကြည်မင်း	ဒုခရိုင်အုပ်ချုပ်ရေးမှူး၊	အတွင်းရေး
	ထွန်း	ခရိုင်ထွေ/အုပ်	းမှူး

(ခ) လယ်ယာကုန်ထုတ်လုပ်မှု ဖွံ့ဖြိုးတိုးတက်ရေးကဏ္ဍ အကောင်အထည်ဖော် ဆောင်ရွက်နိုင်မှု

မြို့န	စိုက်ပျိုးငြ	အစုအ	စိုက်ပျိုးစရိ	ပေါင်းစည်းလယ်ယာ
--------	--------------	------	---------------	-----------------

ကန် သတ်

၁၇၄

၅	နမ့်					ခ	ခ			၂	၂		
▲	ဆန်	-	-	-	-	၅	၅	-	-	၈	၈	-	-
၆	မန်												
▲	တုံ	-	-	-	-	-	-	-	-	-	-	-	-
ခရိုင်ချုပ်													
▲	မ	၂		၈၇	၈၄	၃	၄	၇	၇	၄	၄	၄	၄
		၅	-	၂၅	ခခ	ခ	၄	၅	၅	၈	၈	၅	၅
		၈		၂	၃.	၈	၇	၆	၆	၈	၈	ခ	ခ
		၈		၂	၅			၆	၆	၉	၉	ခ.	ခ.
										၉	၉	၉	၉

▲ (ဃ) ~~ကျေးလက်ဒေသအသေးစား ကုန်ထုတ်လုပ်ငန်းများ ဖွံ့ဖြိုး တိုးတက်ရေး အကောင်အထည်ဖော်ဆောင်ရွက်မှု~~

ကျပ်သန်းပေါင်း

စဉ်	မြို့နယ်	ချေးငွေ(အစိုးရ)		ချေးငွေ(ကုမ္ပဏီ)		ချေးငွေ(အဖွဲ့အစည်း)	
		လျာထား	ငြိမ်းစီး	လျာထား	ငြိမ်းစီး	လျာထား	ငြိမ်းစီး
ခ	ကျော						
▲	၂						

ကန့်သတ်

၁၇၅

၂	သိပေါ						
၃	နောင်ခ						
	ချို						
၄	နမ္မတူ						
၅	နမ့်ဆန်						
၆	မန်တုံ						
	ခရိုင်ချုပ်						

(င) အသေးစားပုဂ္ဂလိက ငွေစုငွေချေးလုပ်ငန်းများ ဖွံ့ဖြိုးတိုးတက်ရေးအကောင်အထည်ဖော်ဆောင်ရွက်မှု ကျပ်သန်းပေါင်း

စဉ်	မြို့နယ်	အစုအဖွဲ့ ဖွဲ့စည်းမှု		အစုအဖွဲ့ အရင်းအနှီး		ချေးငွေထုတ်ချေးမှု	
		လျာထား	ပြီးစီး	လျာထား	ပြီးစီး	လျာထား	ပြီးစီး
ခ	ကျောက်မဲ						
၂	သိပေါ						
၃	နောင်						

ကန့်သတ်
၁၇၆

၄	နမ္မတူ						
၅	နမ့်ဆန်						
၆	မန်တုံ						
ခရိုင်ချုပ်							

(၈) ~~သမဝါယမလုပ်ငန်းများဖွံ့ဖြိုးတိုးတက်ရေး အကောင်အထည်ဖော်ဆောင်ရွက်မှု~~

ကျပ်သန်းပေါင်း

စဉ်	မြို့နယ်	အသင်းအရေအတွက်		ချေးငွေထုတ်ချေးပေးနိုင်မှု	
		လျာထား	ပြီးစီး	လျာထား	ပြီးစီး
၁	ကျောက်မဲ	၄၂	၄၂	၇၄၆.၃	၇၄၆.၃
၂	သီပေါ	၂၆	၂၆	၁၉၃.၇၂၉	၁၂၃.၄၃၉
၃	နောင်ချို	၁၂၉	၁၂၉	-	၁၁၀.၅၂
၄	နမ္မတူ	၃၄	၃၄	၄၉၄.၈၁	၄၈၄.၈၉
၅	နမ့်ဆန်	၉	၉	၅၀၀.၀၀	၅၀၀.၀၀

ကန့်သတ်

၁၇၇

ခရိုင်ချုပ်	၂၄၀	၂၄၀	၁၉၃၄.၈၃ ၉	၁၉၆၅.၁ ၅
-------------	-----	-----	--------------	-------------

(ဆ) ကျေးလက်လူမှုစီးပွားဖွံ့ဖြိုးတိုးတက်ရေး အကောင်အထည်ဖော်ဆောင်ရွက်မှု

စ ဥ ဝ	မြို့နယ်	လမ်း၊ တံတား		ဆက်သွယ်ရေး		လူစွမ်းအား အရင်းအမြစ် စာကြည့်တိုက် (နိုင်ငံတော်)	သောက်သုံးရေ ရရှိရေး
		လမ်း(မိုင်)	တံတား (စင်း)	တယ်လီဖုန်း	အင်တာနက်		
		လ ၇ ၀၁ ၀၀	မြို့စီး	လ ၇ ၀၁ ၀၀	မြို့စီး		

ကန့်သတ်

၁၇၈

		ဝး		ဝေ	စ	ဝေ		ဝေ		ဝေ		ဝေ	စ
				ဝး	စိ	ဝး		ဝး		ဝး		ဝး	စိ
					ဝး								ဝး
ခ	ကျေ မ ကိမဲ												
၂	အိ ဝေ	-	-	-	-	-	-	-	-	-	-	-	-
၃	နေ ငါ့	ခ ဖ/	ခဖ /၃	၇	၇	-	ခ၃ မ၃	-	စစ စစ	-	၄	-	၄
၄	နမ တူ	၇	၇	၄	၄	-	ဖ ၇၃	-	-	ခ	ခ	ခ	ခ
၅	နမ ဆန်	-	-	-	-	-	-	-	-	-	-	-	-
၆	မန် တုံ	-	၃၂ /၄	-	ခ	-	-	-	-	-	-	-	၂
၇		၂	၅၅	၅	၅	-	ခ	-	စစ	၇	ခ	ခ	ခ

ကန့်သတ်

၁၇၉

	၃					၇					၂	၈
						၆						
						၈						

(၉) ကျေးလက်စွမ်းအင်ဖွံ့ဖြိုးတိုးတက်ရေး အကောင်အထည်ဖော်ဆောင်ရွက်မှု

စဉ်	မြို့နယ်	နိုင်ငံတော်မှ ဆောင်ရွက်သည့်ရွာ			ပြည်သူ့လူထု/အဖွဲ့အစည်းမှ ဆောင်ရွက်သည့်ရွာ		
		လျာထား	ပြီးစီး	ကုန်ကျငွေပေါင်း	လျာထား	ပြီးစီး	ကုန်ကျငွေပေါင်း
၁	ကျောက်မဲ						
၂	သီပေါ						
၃	နောင်ချို						
၄	နမတ						

ကန့်သတ်

၁၈၀

၅	နမ့်ဆန်						
၆	မန်တုံ						
ခရိုင်ချုပ်							

(ဈ) သဘာဝပတ်ဝန်းကျင်ထိန်းသိမ်းရေး အကောင်အထည်ဖော်ဆောင်ရွက်မှု

စဉ်	မြို့နယ်	နိုင်ငံပိုင်စိုက်ခင်း		ကျေးရွာပိုင်စိုက်ခင်း	
		လျာထား	ပြီးစီး	လျာထား	ပြီးစီး
၁	ကျောက်မဲ				
၂	ဒီပေါ				
၃	နောင်ချို				
၄	နမ့်တူ				
၅	နမ့်ဆန်				
၆	မန်တုံ				
ခရိုင်ချုပ်					

ကန့် သတ်

၁၈၁

(ည) ခရိုင်ဆင်းရဲမှုနှုန်း

၅၇။ ကျောက်မဲခရိုင်အတွင်း မြို့နယ်အလိုက် ဆင်းရဲမှုနှုန်းများမှာ အောက်ပါ အတိုင်းဖြစ်ပါသည် -

စဉ်	မြို့နယ်	မြို့နယ်လူဦးရေ	ဆင်းရဲသူဦးရေ	ဆင်းရဲမှုနှုန်း
၁၁	ကျောက်မဲ ကျောက်မဲ	၁၇၀၀၉၉၁၇၉၅ ၄၈၁၈၅၉၅	၅၇၆၃၂၅၉၁၁၅ ၁၁၀၅၃	၃၃.၁၈၃၂.၈၉ %၆.၇၉
၂၂	ဆီမေသီပေ ဝါ	၁၉၅၄၆၁၁၆၂၉ ၉၇၁၆၁၃၄၄	၇၀၆၆၁၂၅၈၁ ၅၂၅၈၁၅	၃၆.၁၅၁၆.၈၈ ၁၅.၈၄%
၃၃	နောင်ချိုနေ ောင်ချို	၁၃၄၅၀၆၁၂၇၄ ၂၅၁၂၆၁၇၃	၂၈၈၄၃၁၉၇၄၃ ၂၆၅၀၄	၈.၁၅၁၅.၄၉% ၁၉.၇၀
၄၄	နမ္မတူနမ္မတူ	၄၈၂၀၄၅၁၈၈၆ ၅၈၇၁၉	၁၁၁၅၈၈၈၄၂၆ ၃၄၀	၂၂.၈၈၁၅.၇၆ %၁၃.၁၅
၅	ခရိုင်ချုပ်နမ်	၅၄၂၈၇၀၇၉၁၆	၁၂၄၃၃၁၂၄၃၃	၁၆.၈၈၁၅.၇၈

ကန့် သတ်

၁၈၂

ခရိုင်ချုပ်			
-------------	--	--	--

မြို့ပြစီမံကိန်း(Town Plan) နှစ်(၃၀)အတွက် မြေအသုံးချမှုဆိုင်ရာ လျာထားချက်

မြို့ပြစီမံကိန်း(Town Plan) နှစ်(၃၀)အတွက် မြေအသုံးချမှုဆိုင်ရာ လျာထားချက်

၅၈။ မြို့ပြစီမံကိန်း(Town Plan) နှစ်(၃၀)အတွက် မြေအသုံးချမှု ဆိုင်ရာ လျာထားမှုမှာ အောက်ပါအတိုင်းဖြစ်ပါသည်-

၅၉။ မြို့ပြစီမံကိန်း(Town Plan) နှစ်(၃၀)အတွက် မြေအသုံးချမှု ဆိုင်ရာ လျာထားမှုမှာ အောက်ပါအတိုင်းဖြစ်ပါသည်-

စဉ်	မြို့နယ်	လျာထား မြေဧရိယာ	လျာထားမည့် မြေဧရိယာ	မှတ်ချက်
၁	ကျောက်မဲ	၁၇၈	၁၅၆၄	
၂	သီပေါ	၅၄.၁၁	၁၂	ပန်စောက်မိန်းကျေးရွာအုပ်စု၊ မြို့ဟောင်းကျေးရွာ၊ အတွက်အမှတ် (၃၅×၃၇)
၃	နောင်ချို	=	=	=
၄	နမ့်တူ	၂၀၂	=	ဆောင်ရွက်ဆဲ
	ခရိုင်ချုပ်	၄၃၄.၁၁	၁၅၇၆	

၅၇၈။ မြို့ပြစီမံကိန်း(Town Plan) နှစ်(၃၀)အတွက် မြေအသုံးချမှု ဆိုင်ရာ လျာထားမှုမှာ အောက်ပါအတိုင်းဖြစ်ပါသည်-

စ	မြို့နယ်	လျာထား	လျာထားမည့်	မှတ်ချက်
---	----------	--------	------------	----------

ကန့်သတ်

၁၈၁

ဦ		မြေကေပေါင်း	ငြိမ့်ကွက်ပေါင်း	
၁	ကျောက်မဲ	၁၇၈၁၇၈	၁၅၆၄၁၅၆၄	ယာမြေ+သုသာန်ဟောင်းမြေ
၂	သီပေါ	၅၄.၁၁၅၄.၁၁	၁၂၁၂	ပန်စောက်မိန်းကျေးရွာအုပ်စု+ပြိုဟောင်းရပ်
၃	နောင်ချို	၁၀၀၁၀၀	၉၀၉၉၀၉	စကခ(၁)ဌာနချုပ်မြေနေရာ
၄	နမ့်တူ	၅၈၅၂၁၂	ဆောင်ရွက်ဆဲ-	ဆောင်ရွက်ဆဲ
၅	နမ့်ဆန်	၈၅၈၅	၁၅၄၅၁၅၄၅	မြို့ပြ
၆	မန်တုံ	=	=	=
၇	မိုင်တုံ	=	=	=
၈	မိုင်းလုံ	=	=	=
ခရိုင်ချုပ်		၆၁၉.၁၁	၄၀၃၀	

အခန်း(၁၀)

အထွေထွေ

အခြားတင်ပြလိုသောအချက်များ

ကန့်သတ်

၁၈၄

နိဂုံး

ဖြေရှေ့။ ကျောက်မဲခရိုင်၏ ဒေသဆိုင်ရာ အချက်အလက်များကို ဌာနဆိုင်ရာများမှ ပေးပို့သော အချက်အလက်များ၊ ဒေသဆိုင်ရာအချက်အလက်စာစောင်များ၊ မှတ်တမ်းများအပေါ်တွင် အခြေခံလျက် အကျဉ်းချုံးပြုစုထားခြင်း ဖြစ်ပါသည်။ ဒေသဆိုင်ရာ အချက်အလက်များအား မှတ်တမ်းတင်စုစည်း တင်ပြခြင်းအားဖြင့် ခရိုင်တစ်ခုလုံး၏ အချက်အလက်နှင့်ဖွံ့ဖြိုးတိုးတက်မှု အခြေအနေများကို လေ့လာသိရှိနိုင်ပြီး ခရိုင်ဖွံ့ဖြိုးတိုးတက်ရေးလုပ်ငန်းများကို အထောက်အကူပြုမည် ဖြစ်ပါကြောင်း တင်ပြအပ်ပါသည်။

ကန့်သတ်


၁၈၅

ကျောက်မဲခရိုင်

ရက်စွဲ၊ ၂၀၂၂ ခုနှစ်၊ ဇူလိုင်လ (၂၁) ရက်

|

ကန့်သတ်
၁၈၆



ကန့်သတ်

၁၈၇

