

ရှမ်းပြည်နယ်

ကျောက်မဲခရိုင်

မြို့နယ်အထွေထွေအုပ်ချုပ်ရေးဦးစီးဌာန

နမူတူမြို့နယ်

ဒေသဆိုင်ရာအချက်အလက်များ

ရက်စွဲ၊ ၂၀၂၀ ပြည့်နှစ် ၊ စက်တင်ဘာလ ၃၀ ရက်

မာတိကာ

စဉ်	အကြောင်းအရာ	စာမျက်နှာ	
		မှ	ထိ
	မြေပုံများ		
	အခန်း(၁) နိဒါန်းနှင့်ဒေသသမိုင်း		
၁	နိဒါန်း	၉	
၂	ဒေသသမိုင်းအကျဉ်း	၉	
	အခန်း(၂) ပထဝီဝင်အနေအထား		
၃	တည်နေရာနှင့်အကျယ်အဝန်း	၉	၁၀
၄	နယ်နိမိတ်	၁၀	
၅	မြေမျက်နှာသွင်ပြင်	၁၀	
၆	ရေဆင်း	၁၀	
၇	ပင်လယ်ရေမျက်နှာပြင်အထက်အမြင့်	၁၀	
	အခန်း(၃) ရာသီဥတုနှင့်သဘာဝပတ်ဝန်းကျင်		
၈	ရာသီဥတု	၁၁	
၉	သဘာဝပေါက်ပင်	၁၁	
၁၀	တောရိုင်းတိရစ္ဆာန်များ	၁၁	
၁၁	သဘာဝပတ်ဝန်းကျင်လက်ရှိအခြေအနေ	၁၁	
၁၂	သဘာဝပတ်ဝန်းကျင်ထိန်းသိမ်းရေးလုပ်ငန်းများ	၁၁	
၁၃	သဘာဝဘေးအန္တရာယ်ကျရောက်မှု	၁၁	၁၂
	အခန်း(၄) လူဦးရေဆိုင်ရာအချက်အလက်များ		
၁၄	နေထိုင်သည့်တိုင်းရင်းသားလူမျိုးစုများ	၁၂	
၁၅	အိမ်ခြေ၊အိမ်ထောင်စုနှင့်လူဦးရေ (က)အိမ်ခြေ၊အိမ်ထောင်စု (ခ) လူဦးရေ	၁၃	၁၄
၁၆	လူဦးရေတိုးနှုန်းနှင့်ကျား/မအချိုး (က)လူဦးရေတိုးနှုန်းနှင့်ကျား/မအချိုး (ခ) မွေးဖွား၊သေဆုံး၊ပြောင်းဝင်၊ပြောင်းထွက်ဦးရေ	၁၅	၁၆
၁၇	ကိုးကွယ်သည့်ဘာသာ	၁၇	
၁၈	နိုင်ငံခြားသားများနေထိုင်မှု	၁၇	

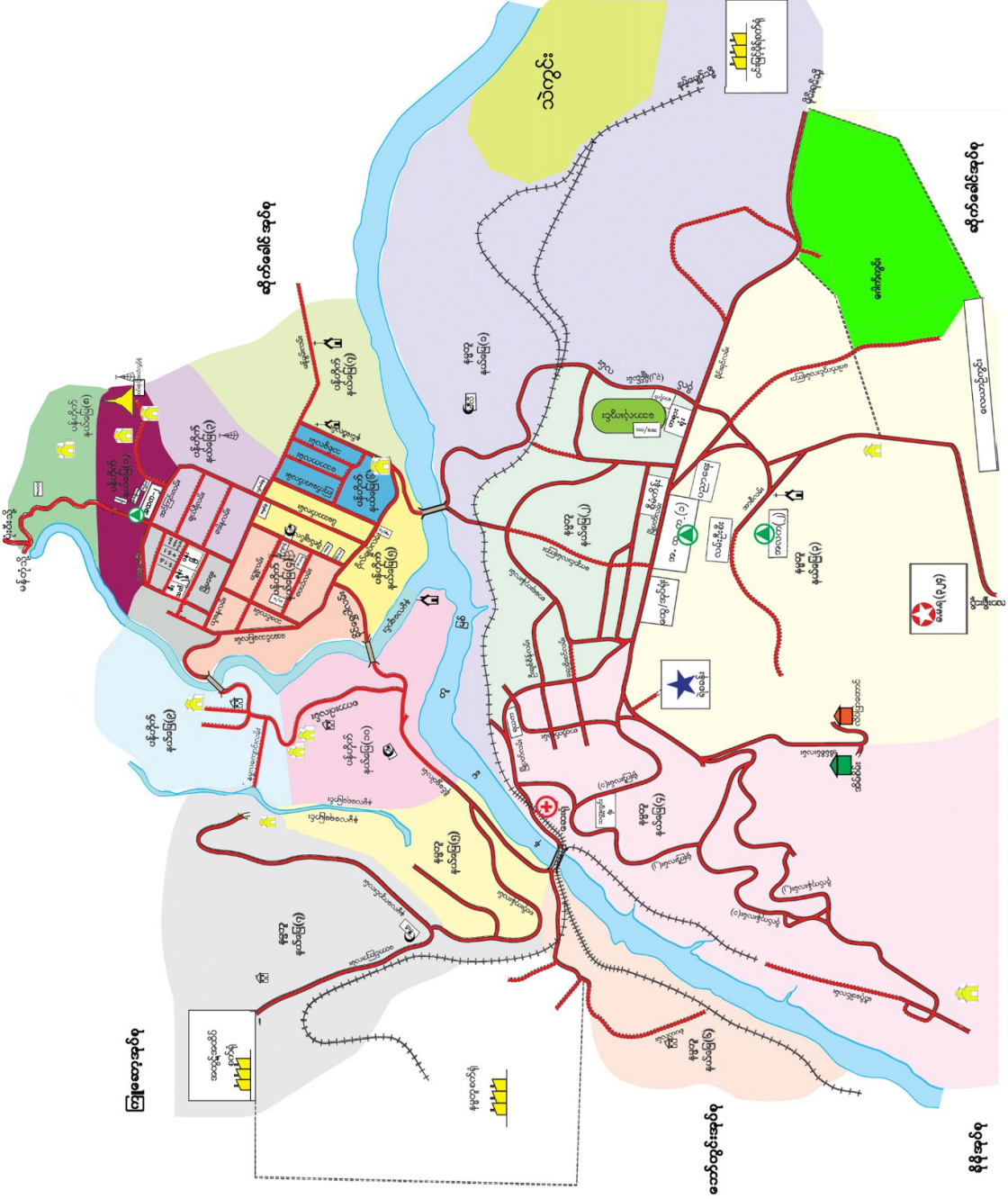
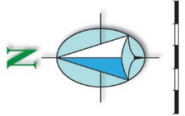
စဉ်	အကြောင်းအရာ	စာမျက်နှာ	
		မှ	ထိ
	အခန်း(၅) အုပ်ချုပ်ရေးဆိုင်ရာအချက်အလက်များ		
၁၉	အုပ်ချုပ်ရေးနယ်မြေဖွဲ့စည်းမှု	၁၈	
၂၀	ရွေးကောက်ပွဲဆိုင်ရာကိစ္စရပ်များ (က)မြို့နယ်ရွေးကောက်ပွဲကော်မရှင်အဖွဲ့ခွဲ အဖွဲ့ဝင်စာရင်း (ခ) ဆန္ဒမဲပေးပိုင်ခွင့်ရှိသူဦးရေ (ဂ) နိုင်ငံရေးပါတီများ (ဃ)ရွေးချယ်ခံရသောလွှတ်တော်ကိုယ်စားလှယ်များ	၁၈	၂၀
	အခန်း(၆) စီးပွားရေးဆိုင်ရာအချက်အလက်များ		
၂၁	စီးပွားရေးဆိုင်ရာခြုံငုံသုံးသပ်ချက်	၂၀	
၂၂	မြေအသုံးချမှု	၂၀	၂၁
၂၃	ဆည်မြောင်းတာဝန်များနှင့်ဆည်ရေသောက်ဧရိယာ (က) ကိုယ့်အားကိုယ်ကိုးဆည်များ (ခ) မြစ်ရေတင်စီမံကိန်းများ (ဂ)တာဝန်များ/ရေထိန်းတံခါးများ	၂၁	
၂၄	စိုက်ပျိုးရေးလုပ်ငန်းများ (က)အဓိကသီးနှံ(၁၀)မျိုးစိုက်ပျိုးထုတ်လုပ်မှု (ခ) နှစ်ရှည်သီးနှံစိုက်ပျိုးမှုအခြေအနေ (ဂ)အခြားဈေးကွက်ဝင်သီးနှံများစိုက်ပျိုးမှု (ဃ)လယ်ယာသုံးစက်ကိရိယာသုံးစွဲမှု (င) လယ်ယာသုံးထယ်ထွန်နှင့်ကျွဲ/နွားကောင်ရေ (စ)ဒေသတွင်းဆန်ဖူလုံမှုရာခိုင်နှုန်း (ဆ)ဒေသတွင်းဆီဖူလုံမှုရာခိုင်နှုန်း	၂၂	၂၄
၂၅	မွေးမြူရေးလုပ်ငန်း (က)မွေးမြူရေးဇုန်များ (ခ)မြို့နယ်မွေးမြူရေး(ကောင်ရေ) (ဂ)မြို့နယ်အသားထုတ်လုပ်မှု(ပိဿာ) (ဃ)မြို့နယ်ကြက်/ဘဲ/ငှက်/ငွေ့ထုတ်လုပ်မှု(လုံး) (င)နို့ထွက်ပစ္စည်းထုတ်လုပ်မှု (စ)မြို့နယ်ငါးပုစွန်မွေးမြူမှုအခြေအနေ (ဆ)ရေချို/ရေငန်ငါးဖမ်းလုပ်ငန်းမှအသားထုတ်လုပ်မှု	၂၄	၂၇

စဉ်	အကြောင်းအရာ	စာမျက်နှာ	
		မှ	ထိ
၂၆	စက်မှုလက်မှုလုပ်ငန်း (က)စက်မှုဇုန်များ (ခ) မြို့နယ်ရှိစက်ရုံများ (ဂ)မြို့နယ်ရှိအလုပ်ရုံများ (ဃ)အိမ်တွင်းစက်မှုလက်မှုလုပ်ငန်းများ	၂၇	၂၈
၂၇	သစ်တောလုပ်ငန်းဆောင်ရွက်မှုအခြေအနေ (က)သစ်တောများ (ခ) စီးပွားဖြစ်သစ်တောစိုက်ခင်း (ဂ)သစ်ထုတ်လုပ်မှု (ဃ)သစ်တောထွက်ပစ္စည်းများ	၂၈	၂၉
၂၈	တွင်းထွက်ပစ္စည်းထုတ်လုပ်မှုလုပ်ငန်း (က)ခါတ်သတ္တုထူးဖော်ထုတ်လုပ်မှု (ခ)ကျောက်မျက်တူးဖော်ထုတ်လုပ်မှု	၂၉	၃၀
၂၉	စွမ်းအင်နှင့်လျှပ်စစ်ကဏ္ဍ (က) ခါတ်ဆီ/ဒီဇယ်အရောင်းဆိုင်များ (ခ)သဘာဝခါတ်ငွေ့ အရောင်းဆိုင်များ	၃၀	
၃၀	ပို့ဆောင်ရေးနှင့်လမ်းပန်းဆက်သွယ်ရေးလုပ်ငန်း (က)လေကြောင်းလမ်း (ခ) ရေကြောင်းလမ်း (ဂ) ရထားလမ်းနှင့်ဘူတာရုံများ (ဃ)ကားဂိတ်များ	၃၀	၃၁
၃၁	လမ်းဦးစီးဌာနနှင့်တံတားဦးစီးဌာနများမှဆောင်ရွက်သည့်လုပ်ငန်းများ (က)ကားလမ်းများ (ခ)မြို့ချင်းဆက်လမ်းများ (ဂ)တံတားများ (ဃ)လမ်း၊တံတားသုံးစက်ကိရိယာများ (င)လမ်း၊တံတားအသုံးပြုခကောက်ခံသည့်လုပ်ငန်း	၃၁	၃၃
၃၂	ဟိုတယ်နှင့်ခရီးသွားလုပ်ငန်း (က)ဟိုတယ်၊ မိုတယ်၊အင်း၊တည်းခိုခန်း (ခ)ကမ်းခြေအပန်းဖြေနေရာ	၃၃	
၃၃	သမဝါယမအသင်းများ	၃၃	

စဉ်	အကြောင်းအရာ	စာမျက်နှာ	
		မှ	ထိ
၃၄	စီးပွားရေးဆိုင်ရာအခြေခံအဆောက်အအုံများ (က)ကုမ္ပဏီ၊ကုန်စည်ဒိုင်၊ပွဲရုံ၊ဈေးနှင့်ကုန်တိုက်များ (ခ)ဘဏ်များ (ဂ)စတိုးဆိုင်နှင့်အရောင်းဆိုင်များ	၃၄	၃၅
၃၅	စည်ပင်သာယာရေးလုပ်ငန်း (က)ဈေးလုပ်ငန်း (ခ) သောက်သုံးရေရရှိရေးလုပ်ငန်း (ဂ)သန့်ရှင်းရေးလုပ်ငန်းများ (ဃ)လမ်းတံတားလုပ်ငန်း	၃၅	၃၆
၃၆	ပုံနှိပ်လုပ်ငန်းနှင့်မီဒီယာလုပ်ငန်းများ (က)ပုံနှိပ်လုပ်ငန်းနှင့်တေးသံသွင်းဗွီဒီယိုလုပ်ငန်း (ခ) မီဒီယာလုပ်ငန်းများ	၃၇	
၃၇	ပြည်တွင်းအသားတင်ထုတ်လုပ်မှုနှင့်ဝန်ဆောင်မှုတန်ဖိုး	၃၇	
၃၈	တစ်ဦးချင်းဝင်ငွေ	၃၈	
၃၉	အသက်မွေးဝမ်းကြောင်းအလိုက်အလုပ်လုပ်ကိုင်သူဦးရေ	၃၈	
၄၀	အလုပ်လုပ်နိုင်သူဦးရေနှင့်အလုပ်လက်မဲ့ဦးရေ	၃၈	
၄၁	ပညာရေးကဏ္ဍ (က)အဆင့်မြင့်ပညာ (ခ)အခြေခံပညာ (ဂ)မူလတန်းကြိုကျောင်း (ဃ)ဘုန်းတော်ကြီးသင်ပညာရေးကျောင်း (င)ကျောင်းနေအရွယ်ကလေးများကျောင်းအပ်နှံမှု (စ)တက္ကသိုလ်ဝင်တန်းအောင်မြင်မှု (ဆ)စာတတ်မြောက်မှုရာခိုင်နှုန်း (ဇ)သင်ကြားမှုသင်ယူမှုအထောက်အကူပြုစာသင်ခန်းများဖွင့်လှစ်နိုင်မှု (ဈ)စာကြည့်တိုက်များဖွင့်လှစ်မှု	၃၈	၄၂

စဉ်	အကြောင်းအရာ	စာမျက်နှာ	
		မှ	ထိ
၄၂	ကျန်းမာရေးကဏ္ဍ (က)ဆေးရုံများ (ခ) ဆေးပေးခန်းများ (ဂ)ကျေးလက်ကျန်းမာရေးဌာန၊ဌာနခွဲ (ဃ)ကျန်းမာရေးစောင့်ရှောက်မှု (င)ဒေသတွင်းအများဆုံးဖြစ်တတ်သောရောဂါများ (စ)HIV/AIDSရောဂါဖြစ်ပွား/သေဆုံးဦးရေ (ဆ)ကျန်းမာရေးဆိုင်ရာအညွှန်းကိန်းများ	၄၂	၄၄
၄၃	လူမှုရေးအသင်းအဖွဲ့များ (က)INGO (ခ)NGO(ဦးရေ) (ဂ)အသင်းအဖွဲ့များ	၄၄	၄၅
၄၄	အားကစားနှင့်ပျော်ဖြေရေးလုပ်ငန်းများ	၄၆	
၄၅	ဗုဒ္ဓဘာသာဆိုင်ရာအဆောက်အဦများနှင့်သာသနာဝင်ပုဂ္ဂိုလ်များ (က)သာသနိကအဆောက်အဦများ (ခ)ရဟန်းသံဃာနှင့်သီလရှင်များ (ဂ)ထင်ရှားသည့်ဘုရား၊စေတီ၊ပုထိုးများ (ဃ)ထင်ရှားသည့်ဘုန်းကြီးကျောင်းများ	၄၆	၄၇
၄၆	အခြားဘာသာရေးအဆောက်အဦများ	၄၇	
၄၇	သမိုင်းဝင်ထင်ရှားသောအဆောက်အဦနှင့်နေရာများ	၄၇	
	အခန်း(၉) ဒေသဖွံ့ဖြိုးရေးဆိုင်ရာအချက်အလက်များ		
၄၈	ဒေသဖွံ့ဖြိုးရေးလုပ်ငန်းများဆောင်ရွက်နိုင်မှုအခြေအနေ (က)ကျေးလက်ဒေသဖွံ့ဖြိုးတိုးတက်ရေးဦးစီးဌာနနှင့်ကျေးလက်လမ်း ဦးစီးဌာနများမှဆောင်ရွက်သည့်လုပ်ငန်းများ (ခ)အစိုးရနှင့်ပြည်သူ့ဆောင်ရွက်သည့်ဒေသဖွံ့ဖြိုးရေးလုပ်ငန်းများ	၄၈	၅၂
၄၉	မြို့ပြစီမံကိန်း(Town Plan)နှစ်(၃၀)အတွက် မြေအသုံးချမှုဆိုင်ရာ လျာထားမှု	၅၃	
	အခန်း(၁၀) အထွေထွေ		
၅၀	အခြားတင်ပြလိုသည့်အချက်များ	၅၃	
၅၁	နိဂုံး	၅၃	

နမ္မတမြို့အကွက်ချမြေပုံ



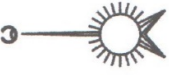
- ရည်ညွှန်းချက်
- ကားလမ်း
 - ပိရင်ယားလမ်း
 - ရေချောင်း
 - တံတား
 - ရိုးတည်နေရာ
 - ဆေးရုံ
 - ကျောင်း
 - စက်ရုံ
 - စေတီ
 - ဘုန်းကြီးကျောင်း
 - ရေလှေယာဉ်ဘုရားကျောင်း
 - ဇလီ
 - တိရစ္ဆာန်ဘုရားကျောင်း
 - ဆက်သွယ်ရေးတော်ဝင်ပိရင်

မြို့တောအုပ်စု

ဆောင်ကွင်းအုပ်စု

ပိရင်အုပ်စု

နမ္မတူမြို့နယ် အခြေပြမြေပုံ

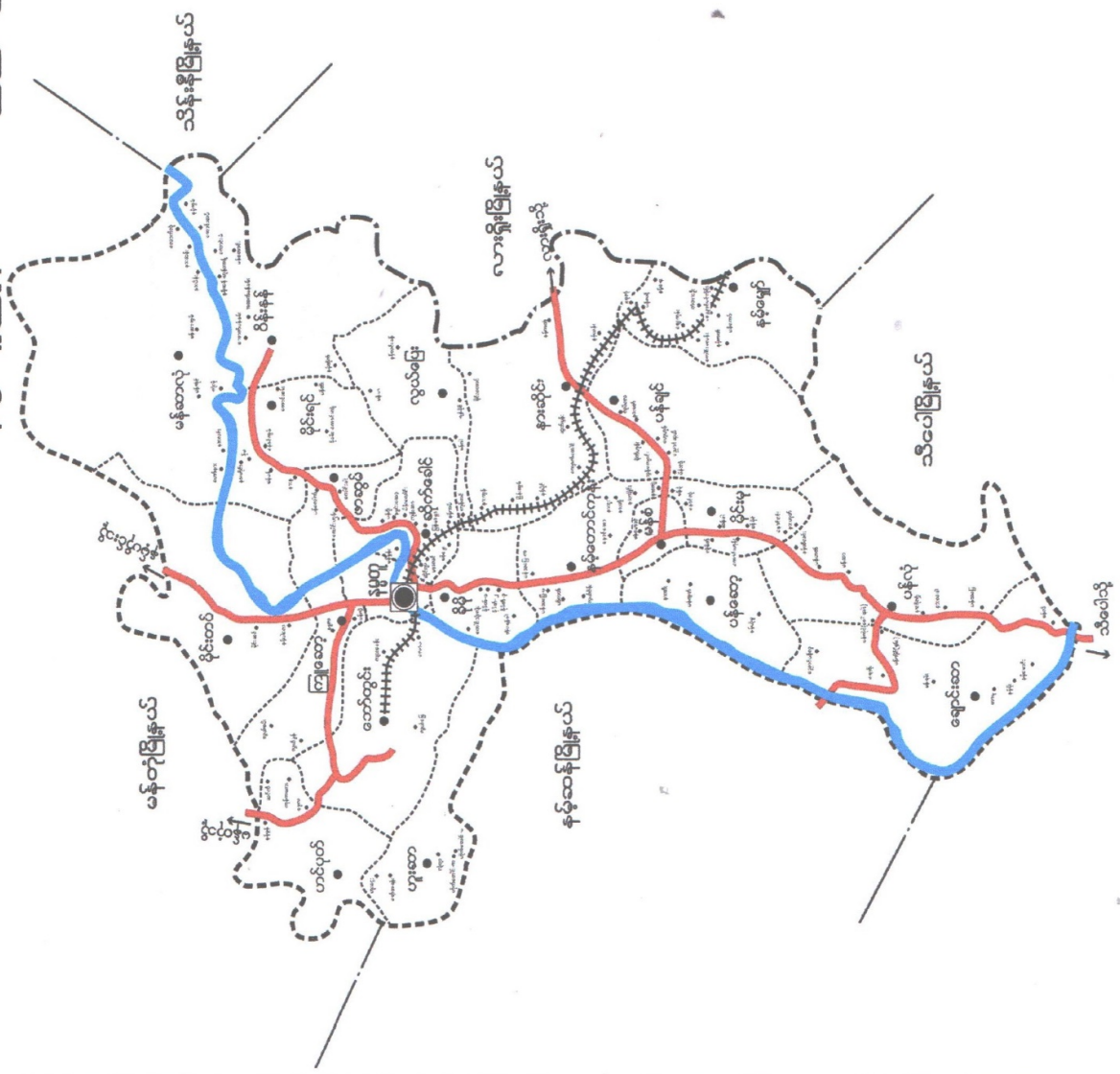


နမ္မတူမြို့နယ်

 စတေးတစ်လက်မ = ၄ မိုင်

ရည်ညွှန်းချက်

- ၁။ ခရိုင်ခြား
- ၂။ မြို့နယ်ခြား
- ၃။ ကျေးရွာအုပ်စုခြား
- ၄။ မြို့တည်နေရာ
- ၅။ ကားလမ်း
- ၆။ မီးရထားလမ်း
- ၇။ မြစ်/ချောင်း



နမ္မတူမြို့နယ်ဒေသန္တရဆိုင်ရာအချက်အလက်များ

အခန်း(၁)

နိဒါန်းနှင့်ဒေသမိုင်း

နိဒါန်း

၁။ အထွေထွေအုပ်ချုပ်ရေးဦးစီးဌာနသည် ပြည်ထဲရေးဝန်ကြီးဌာနအောက်ရှိ ဌာနတစ်ခုဖြစ်ပြီး တရားဥပဒေစိုးမိုးရေး၊ ရပ်ရွာအေးချမ်းသာယာရေး၊ ဒေသဖွံ့ဖြိုးရေးနှင့် ပြည်သူ့အကျိုးပြုဆောင်ရွက်ရေးဟူသော ရည်မှန်းချက်တာဝန်များကို အောင်မြင်အောင်ဆောင်ရွက်လျက်ရှိပါသည်။ အထွေထွေအုပ်ချုပ်ရေးဦးစီးဌာနတွင် တာဝန်ထမ်းဆောင်ကြသည့် အဆင့်ဆင့် သော အရာထမ်း၊ အမှုထမ်းများသည်ရုံးချုပ်အဆင့်၊ အောက်ခြေရပ်ကွက် /ကျေးရွာအုပ်စုအဆင့် အထွေထွေအုပ်ချုပ်ရေး ဦးစီးဌာနရုံးအဆင့်ဆင့်တွင် တာဝန်ထမ်းဆောင်ရပြီး နိုင်ငံတော်အုပ်ချုပ်ရေးယန္တရားချောမွေ့စွာ လည်ပတ်ရေးတွင် ပါဝင် ဆောင်ရွက်ခြင်း၊ ဝန်ကြီးဌာန၏ရည်မှန်းချက်တာဝန်များ၊ အခြားဝန်ကြီးဌာနမှ ပေးအပ်သောတာဝန်များနှင့် ဒေသဆိုင်ရာ အစိုးရအဖွဲ့များမှပေးအပ်သော လုပ်ငန်းတာဝန်များကို ကျေပွန်စွာထမ်းဆောင်နေကြရသည်ဖြစ်ရာ ဒေသန္တရဆိုင်ရာ အချက်အလက်များ ပြုစုထားရှိခြင်းသည် များစွာအရေးပါလာပါသည်။ ဒေသန္တရဆိုင်ရာအချက်အလက်များပြုစုခြင်းဖြင့် မိမိတို့၏လုပ်ငန်းဆောင်ရွက်ရာတွင် အထောက်အကူပြုသကဲ့သို့အကြီးအကဲများ နယ်မြေသို့ကွင်းဆင်းရာတွင် နယ်မြေ၏ အချက်အလက်များကို လွယ်ကူစွာသိရှိနိုင်မည်ဖြစ်ပါသည်။ ဤစာအုပ်သည် နမ္မတူမြို့နယ်ဒေသန္တရဆိုင်ရာ အချက်အလက်များ ၂၀၂၀ပြည့်နှစ်၊ စက်တင်ဘာလကုန်ထိ သက်ဆိုင်ရာဌာနအသီးသီးမှပေးပို့သည့် ကိန်းဂဏန်းများနှင့်အညီ ပြုစုတင်ပြ ထား ခြင်းဖြစ်ပါသည်။

ဒေသမိုင်းအကျဉ်း

၂။ နမ္မတူမြို့နယ်ဖြစ်ပေါ်လာပုံမှာ နမ္မတူမြို့နယ်အစ သတ္တုတွင်းလုပ်ငန်းကဟု ဆိုနိုင်ခဲ့ပါသည်။ ၁၄၁၂ ခုနှစ်မှစ၍ နမ္မတူ-ဘော်တွင်းသတ္တုတွင်းတွင် တရုတ်လူမျိုးများမှ သတ္တုတူးဖော်ထုတ်လုပ်ခြင်းလုပ်ငန်းကို စတင်လုပ်ကိုင်ခဲ့ရာ သတ္တုတွင်းလုပ်ငန်းစခန်းအဖြစ်မှ တိုင်းရင်းသားလူမျိုးများ နေအိမ်ပေါ်လာပြီး တစတစဖြင့်ရွာငယ်များမှ ရွာကြီး၊ ရွာကြီး များမှနမ္မတူမြို့ဖြစ်ပေါ်ခဲ့ခြင်းဖြစ်ပါသည်။ နမ္မတူမြစ်သည် အရှေ့မှအနောက်သို့စီးဆင်း၍ မြို့နယ်၏ မြောက်ဘက်ရပ်ကွက် အား ပန်ဟိုက်ဟုသတ်မှတ်၍ သိန္နီစော်ဘွားများ အုပ်ချုပ်ခဲ့ပြီးတောင်ပိုင်းအား နမ္မတူရပ်ကွက်သတ်မှတ်၍ တောင်ပိုင်း စော်ဘွားများမှနှစ်ပိုင်းခွဲ၍၊ ၁၉၀၀-၁၉၅၉ အထိအုပ်ချုပ်ခဲ့သည်။ နမ္မတူမြို့နယ်သည် ယခင်ရပ်ကွက်(၂)ရပ်ကွက်နှင့် ကျေးရွာအုပ်စု(၅၃)အုပ်စုရှိခဲ့ပါသည်။ ပြည်ထဲရေးဝန်ကြီးဌာန၏ (၁၉.၈.၁၉၉၄) ရက်စွဲပါအမိန့် ကြော်ငြာစာအရ နမ္မတူ မြို့နယ်အား နမ္မတူမြို့နယ်နှင့် မန်တုံမြို့နယ် အဖြစ်ပြင်ဆင်သတ်မှတ်ခဲ့ရာ ယခုလက်ရှိ နမ္မတူမြို့နယ်တွင် ရပ်ကွက် (၂)ရပ်ကွက်နှင့်ကျေးရွာ အုပ်စု(၂၁)အုပ်စုဖြင့်သာလူမှုရေးစီးပွားရေး၊ အုပ်ချုပ်ရေးလုပ်ငန်းများ ဆောင်ရွက်လျက်ရှိပါသည်။

အခန်း(၂)

ပထဝီဝင် အနေအထား

တည်နေရာအကျယ်အဝန်း

၃။ နမ္မတူမြို့နယ်သည် ရှမ်းပြည်နယ်မြောက်ပိုင်း ၊ ကျောက်မဲခရိုင်တွင် တည်ရှိပါသည်။ နမ္မတူမြို့နယ်သည် မြောက်လတ္တီတွဒ် ၂၂ဒီဂရီ ၄၆မိနစ် ၀စက္ကန့်နှင့် ၂၃ဒီဂရီ ၈မိနစ် ၁စက္ကန့်နှင့်အကြား အရှေ့လောင်ဂျီတွဒ် ၉၇ဒီဂရီ ၁၅ မိနစ် ၀စက္ကန့်နှင့် ၉၇ ဒီဂရီ ၄၅ မိနစ် ၀ စက္ကန့် အကြားတွင် တည်ရှိပါသည် ။ အရှေ့မှ အနောက် သို့(၃၀.၃)မိုင်နှင့် တောင်မှ မြောက်သို့ (၄၃.၆) မိုင်ရှည်လျားပါသည်။ နမ္မတူမြို့နယ်၏ဧရိယာစတုရန်းမိုင်မှာ တစ်ဘက်ပါအတိုင်း ဖြစ်ပါသည်-

စဉ်	မြို့နယ်	မြို့နယ်ဧရိယာ စတုရန်းမိုင်	ကျေးရွာအုပ်စုများ ဧရိယာ စတုရန်းမိုင်ပေါင်း	မြို့နယ်ဧရိယာ စတုရန်းမိုင်ပေါင်း
	နမ္မတူမြို့နယ်			
၁	နမ္မတူရပ်ကွက်	၃.၆၄၇		၃.၆၄၇
၂	ပန်ဟိုက်ရပ်ကွက်	၀.၆၃၆		၀.၆၃၆
၃	ကြူဆော့ ကျေးရွာ		၂၀.၀၁၆	၂၀.၀၁၆
၄	ဆိုင်ခေါင်ကျေးရွာ		၂၀.၇၀၃	၂၀.၇၀၃
၅	ခိုမိုကျေးရွာ		၁၄.၆၁၄	၁၄.၆၁၄
၆	ဘော်တွင်းကျေးရွာ		၃၄.၉၃၈	၃၄.၉၃၈
၇	ဟူးဆာကျေးရွာ		၂၉.၁၅၉	၂၉.၁၅၉
၈	ဟင်ပုတ်ကျေးရွာ		၂၀.၉၈၄	၂၀.၉၈၄
၉	မန်စံကျေးရွာ		၅.၈၁၃	၅.၈၁၃
၁၀	နမ့်တောင်ကုန်း		၂၁.၆၃၀	၂၁.၆၃၀
၁၁	ပန်ဆော့ကျေးရွာ		၇.၆၂၈	၇.၆၂၈
၁၂	မိုင်းမုကျေးရွာ		၁၅.၇၈၆	၁၅.၇၈၆
၁၃	ပန်လုံကျေးရွာ		၃၆.၅၁၃	၃၆.၅၁၃
၁၄	ချောင်းဆာကျေးရွာ		၆၅.၅၄၇	၆၅.၅၄၇
၁၅	လွယ်ပြေးကျေးရွာ		၂၁.၉၅၃	၂၁.၉၅၃
၁၆	မိုင်းတတ်ကျေးရွာ		၅၀.၀၃၈၅	၅၀.၀၃၈၅
၁၇	နမ့်မျှော်ကျေးရွာ		၃၂.၂၈၁	၃၂.၂၈၁
၁၈	နားဆိုင်းကျေးရွာ		၅၀.၀၃၈	၅၀.၀၃၈
၁၉	ပန်ချင်ကျေးရွာ		၄၂.၆၁၇	၄၂.၆၁၇
၂၀	မိုင်းရင်ကျေးရွာ		၂၇.၁၄၈	၂၇.၁၄၈
၂၁	ဝိန်းနန်ကျေးရွာ		၄၆.၄၈၈	၄၆.၄၈၈
၂၂	မန်ဆာလုံကျေးရွာ		၇၀.၀၅၂	၇၀.၀၅၂
၂၃	ဖာဆွမ်ကျေးရွာ		၁၃.၈၈၃	၁၃.၈၈၃
	စုစုပေါင်း	၄၂.၈၃၃	၆၄၇.၈၂၉၅	၆၅၂.၁၁၂၅

နယ်နိမိတ်

၄။ နမ္မတူမြို့နယ်၏မြောက်ဘက်တွင် မန်တုံမြို့နယ်နှင့်အရှေ့ဘက်တွင် လားရှိုးမြို့နယ်တို့ ထိစပ်လျက်ရှိပါသည်။ တောင်ဘက်တွင် သီပေါမြို့နယ်၊ အနောက်ဘက်တွင် နမ့်ဆန်မြို့နယ်တို့နှင့် နယ်နိမိတ် ထိစပ်လျက်ရှိပါသည်။

မြေမျက်နှာသွင်ပြင်

၅။ နမ္မတူမြို့နယ်သည် တောင်ကုန်းတောင်တန်းထူထပ်ပေါများပြီး မြေပြန့်နှင့် ချိုင့်ဝှမ်း/ မြေပြန့်လွင်ပြင်နှင့် မြစ်ချောင်းများရှိပါသည်။

ရေဆင်း

၆။ နမ္မတူမြို့နယ်အတွင်းနမ္မတူမြစ်ချောင်းဖြတ်သန်းစီးဆင်းလျက်ရှိပါသည်။၎င်းမြစ်ချောင်းမှာ ရေချိုများ ဖြစ်၍စိုက်ပျိုးရေးသောက်သုံးရေစသည်ဖြင့် အသုံးပြုနိုင်ပါသည်။

ပင်လယ်ရေမျက်နှာပြင်အထက်အမြင့်

၇။ နမ္မတူမြို့နယ်သည်ပင်လယ်ရေမျက်နှာပြင် အထက်အမြင့် (၁၇၆၀)ပေ အထက်တွင်တည်ရှိပါသည်။

အခန်း(၃)
ရာသီဥတုနှင့် သဘာဝပတ်ဝန်းကျင်

ရာသီဥတု

၈။ နမ္မတူမြို့နယ်သည် ပူအိုက်စိုစွတ်သော ရာသီဥတုရှိပြီး၊ အမြင့်ဆုံး အပူချိန် (၃၉°C) နှင့် အနိမ့်ဆုံး အပူချိန်မှာ (၅°C)ဖြစ်ပါ သည်။ နှစ်အလိုက်ဖြစ်ပေါ်ခဲ့သော မိုးရေချိန်နှင့် အပူချိန်မှာ အောက်ဖော်ပြပါ အတိုင်း ဖြစ်ပါသည်-

စဉ်	ခုနှစ်	မိုးရေချိန်		အပူချိန်	
		မိုးရွာရက်	စုစုပေါင်း မိုးရေချိန် (လက်မ)	နွေရာသီ (°C)	ဆောင်းရာသီ (°C)
				အမြင့်ဆုံး	အနိမ့်ဆုံး
၁	၂၀၁၆	၉၅	၇၀.၈၈	၄၀°C	၈°C
၂	၂၀၁၇	၉၀	၇၀.၂၇	၃၉°C	၈°C
၃	၂၀၁၈	၁၀၃	၆၈.၈၄	၃၈°C	၅°C
၄	၂၀၁၉	၇၀	၃၉.၅၉	၃၉°C	၈°C
၅	၂၀၂၀	၉၃	၆၆.၀၀	၃၂°C	၁၉°C

သဘာဝပေါက်ပင်များ

၉။ နမ္မတူမြို့နယ်အတွင်း ပေါက်ရောက်သည် သဘာဝပေါက်ပင် များမှာ ကျွန်း၊ အင်ကြင်း၊ ယမနေ၊ ကဒီ၊ ပိတောက်၊ ရင်းကူ၊ စွယ်တော်၊ ကုက္ကိုလ်၊ သစ်ယား၊ သစ်လှ၊ ပိန္နဲ၊ စိန်ပန်း၊ ဝါးပင်များဖြစ်ပါသည်။

တောရိုင်းတိရစ္ဆာန်များ

၁၀။ နမ္မတူမြို့နယ်တွင် တွေ့ရှိရသော တောရိုင်းတိရစ္ဆာန်များမှာ ဆတ်၊ (ဂျီ) တောဝက်၊ တောကြောင်တို့ ဖြစ်ပါသည်။

သဘာဝပတ်ဝန်းကျင်လက်ရှိအခြေအနေ

၁၁။ နမ္မတူမြို့နယ်အတွင်း တောတောင်ထူထပ်ပေါများပြီး မြောက်မှတောင်သို့ စီးဆင်းသော နမ္မတူမြစ် (၁)စင်းရှိပါသည်။ ချောင်းငယ်၊ မြောင်းငယ်၊ စိမ့်စမ်းရေ၊ သွယ်မြောင်းများ နေရာအနှံ့ တည်ရှိပါသည်။

သဘာဝပတ်ဝန်းကျင်ထိန်းသိမ်းရေးလုပ်ငန်းများ

၁၂။ နမ္မတူမြို့နယ်အတွင်း သဘာဝပတ်ဝန်းကျင် ထိန်းသိမ်းရေးလုပ်ငန်းများသည် ကြိုးဝိုင်းတော (၁၀၉၈၇၃)ဧက၊ ကြိုးပြင်(-)ဧက ထိန်းသိမ်းလျက်ရှိပါသည်။ သစ်တောစိုက်ခင်း တည်ထောင်နိုင်မှုမှာ ပုဂ္ဂလိက ကျွန်းစိုက်ခင်း (၁၈၀၀) ပင်၊ ယူကလစ်ပင် (၂၂၀၀)ပင်၊ မယ်ဇလီပင် (၈၂၀၀)ပင်၊ စိန်ပန်းပင် (၃၀၀)ပင်၊ ထင်းရှူးပင်(၁၀၀၀)ပင် စုစုပေါင်း(၁၃၅၀၀)ပင် စိုက်ပျိုးနိုင်ခဲ့ပါသည်။

သဘာဝဘေးအန္တရာယ်ကျရောက်မှု

၁၃။ နမ္မတူမြို့နယ်အတွင်း သဘာဝဘေးအန္တရာယ်ကျရောက်မှု အခြေအနေမှာ၊ နမ္မတူချောင်း(၁)ချောင်း ရှိပါသဖြင့် ချောင်းကမ်းဘေးနေထိုင်သူများမိုးတွင်းကာလရေကြီးမှုသဘာဝဘေးကျရောက်နိုင်ပြီး၊ ပန်ဟိုက် ရပ်ကွက်တွင် လူနေအိမ်ထူထပ်ပါသဖြင့် ပူပြင်းခြောက်သွေ့သော ကာလများတွင် မီးဘေးအန္တရာယ်များ ကျရောက်နိုင်ပါသည်။ နမ္မတူမြို့နယ်အတွင်း သဘာဝဘေးကျရောက်မှုမှာ ၂၀၂၀ပြည့်နှစ်တွင် မုန်တိုင်းဘေး (၅)ကြိမ်၊ မီးဘေး(၂)ကြိမ် ကြုံတွေ့ခဲ့ရပြီး ပျက်စီးဆုံးရှုံးမှု အခြေအနေမှာ တစ်ဘက်ပါအတိုင်းဖြစ်ပါသည်-

စဉ်	အမျိုးအစား	ဖြစ်ပွားကြိမ်	သေ/ပျောက် ဦးရေ	အဆောက်အဦ ပျက်စီးဆုံးရှုံးမှု	ဆုံးရှုံးမှု တန်ဖိုး (ကျပ်သိန်း)
၁	မုန်တိုင်းဘေး	၅	-	၂၆	၃၂၅၇၅၀၀
၂	ဆူနာမီဘေး	-	-	-	-
၃	ငလျင်ဘေး	-	-	-	-
၄	မီးဘေး	၂	-	၃	၈၀၀၀၀
၅	ရေဘေး	-	-	-	-
	မြို့နယ်ချုပ်	၇	-	၂၉	၃၃၃၇၅၀၀

အခန်း(၄)

လူဦးရေဆိုင်ရာအချက်အလက်များ

နေထိုင်သည် တိုင်းရင်းသားလူမျိုးစုများ

၁၄။ နမူတူမြို့နယ်တွင်နေထိုင်ကြသောတိုင်းရင်းသားလူမျိုးစုများမှာ အောက်ပါအတိုင်း ဖြစ်ပါသည်-

စဉ်	လူမျိုး	နေထိုင်သည့် လူဦးရေ	မြို့နယ် လူဦးရေ	မြို့နယ် လူဦးရေ၏ ရာခိုင်နှုန်း
၁	ကချင်	၃၉၂၈	၄၈၀၃၃	၈.၁၇
၂	ကယား	-	-	-
၃	ကရင်	၃၄၄	၄၈၀၃၃	၀.၇၁
၄	ချင်း	၂၃၆	၄၈၀၃၃	၀.၄၉
၅	မွန်	၁၁	၄၈၀၃၃	၀.၀၂
၆	ဗမာ	၈၅၉၇	၄၈၀၃၃	၁၇.၈၉
၇	ရှမ်း	၁၉၇၁၉	၄၈၀၃၃	၄၁.၀၅
၈	ဝ	၂၀	၄၈၀၃၃	၀.၀၄
၉	ကိုးကန့်	၆၇၈	၄၈၀၃၃	၁.၄၁
၁၀	ပလောင်	၇၈၇၇	၄၈၀၃၃	၁၆.၃၉
၁၁	ပအိုဝ်း	၄	၄၈၀၃၃	၀.၀၁
၁၂	ဓန	၂	၄၈၀၃၃	၀.၀၁
၁၃	တောင်ရိုး	-	၄၈၀၃၃	-
၁၄	မုန်းဝန်း	၉၂၇	၄၈၀၃၃	၁.၉၃
၁၅	လီဆူ	၁၂၈၃	၄၈၀၃၃	၂.၆၇
၁၆	လားဟူ	၅၇	၄၈၀၃၃	၀.၁၂
၁၇	ရခိုင်	၂၈	၄၈၀၃၃	၀.၀၆
၁၈	အခြား	၃၅၃၂	၄၈၀၃၃	၇.၃၅
	မြို့နယ်ချုပ်	၄၇၂၄၃	၄၈၀၃၃	၉၈.၅၃

အိမ်ခြေ၊ အိမ်ထောင်စု၊ လူဦးရေ

၁၅။ နမူတူမြို့နယ်၏ ၂၀၂၀ပြည့်နှစ်၊ စက်တင်ဘာလကုန်အထိ အိမ်ခြေ၊ အိမ်ထောင်စု၊ လူဦးရေမှာ အောက်ပါ အတိုင်းဖြစ်ပါသည်-

(က) အိမ်ခြေ၊ အိမ်ထောင်စု

စဉ်	မြို့နယ်	အိမ်ခြေ	အိမ်ထောင်စု	ရပ်ကွက်	ကျေးရွာအုပ်စု	ကျေးရွာ
	နမူတူမြို့နယ်					
၁	နမူတူရပ်ကွက်	၉၃၅	၁၃၅၆	၁	-	-
၂	ပန်ဟိုက်ရပ်ကွက်	၁၃၅၂	၁၄၈၄	၁	-	-
၃	ကြူဆော့ကျေးရွာ	၁၈၂	၁၈၂	-	၁	၄
၄	ဆိုက်ခေါင်ကျေးရွာ	၄၀၄	၄၀၄	-	၁	၁၀
၅	ခိုမိုကျေးရွာ	၂၈၂	၂၈၂	-	၁	၅
၆	ဘော်တွင်းကျေးရွာ	၅၄၇	၈၄၂	-	၁	၃
၇	ဟူးဆာကျေးရွာ	၂၁၂	၂၁၂	-	၁	၆
၈	ဟင်ပုတ်ကျေးရွာ	၂၁၇	၂၁၇	-	၁	၇
၉	မန်စံကျေးရွာ	၇၉၂	၇၇၂	-	၁	၂
၁၀	နမ့်တောင်ကုန်းကျေးရွာ	၂၅၄	၂၅၄	-	၁	၉
၁၁	ပန်ဆော့ကျေးရွာ	၈၅	၈၅	-	၁	၄
၁၂	မိုင်းမုကျေးရွာ	၄၃၀	၄၄၀	-	၁	၉
၁၃	ပန်လုံကျေးရွာ	၆၂၅	၆၃၈	-	၁	၈
၁၄	ချောင်းဆာကျေးရွာ	၂၇၅	၂၆၉	-	၁	၇
၁၅	လွယ်ပြေးကျေးရွာ	၁၀၆	၁၀၆	-	၁	၆
၁၆	မိုင်းတတ်ကျေးရွာ	၂၁၈	၂၁၈	-	၁	၄
၁၇	နမ့်မျှော်ကျေးရွာ	၁၆၅	၁၆၅	-	၁	၇
၁၈	နားဆိုင်းကျေးရွာ	၄၀၆	၃၈၄	-	၁	၁၀
၁၉	ပန်ချင်ကျေးရွာ	၄၄၁	၄၂၇	-	၁	၈
၂၀	မိုင်းရင်ကျေးရွာ	၆၉၈	၆၉၈	-	၁	၉
၂၁	ဝိန်းနန်ကျေးရွာ	၂၇၀	၂၆၄	-	၁	၉
၂၂	မန်ဆာလုံကျေးရွာ	၄၃၉	၃၉၁	-	၁	၉
၁၃	ဖာဆွမ်ကျေးရွာ	၇၁	၇၁	-	၁	၃
စုစုပေါင်း		၉၄၀၆	၁၀၁၆၁	၂	၂၁	၁၃၉

(ခ) လူဦးရေ

စဉ်	မြို့နယ်	အသက်(၁၈)နှစ်အထက်			အသက်(၁၈)နှစ်အောက်			စုစုပေါင်း		
		ကျား	မ	ပေါင်း	ကျား	မ	ပေါင်း	ကျား	မ	ပေါင်း
	နမူတူမြို့နယ်									
၁	နမူတူရပ်ကွက်	၁၇၀၃	၂၀၂၁	၃၇၂၄	၇၁၀	၆၉၈	၁၄၀၈	၂၄၁၃	၂၇၁၉	၅၁၃၂
၂	ပန်ဟိုက်ရပ်ကွက်	၂၇၆၆	၃၃၂၁	၆၀၈၇	၁၀၄၄	၁၀၀၈	၂၀၅၂	၃၈၁၀	၄၃၂၉	၈၁၃၉
၃	ကြူဆော့ကျေးရွာ	၃၉၀	၄၂၀	၈၁၀	၁၆၇	၁၃၈	၃၀၅	၅၅၇	၅၅၈	၁၁၁၅
၄	ဆိုက်ခေါင်ကျေးရွာ	၇၄၄	၈၁၄	၁၅၅၈	၂၃၇	၂၅၉	၄၉၆	၉၈၁	၁၀၇၃	၂၀၅၄
၅	ခိုမိုကျေးရွာ	၃၉၆	၄၃၁	၈၂၇	၂၅၅	၂၅၈	၅၁၃	၆၅၁	၆၈၉	၁၃၄၀
၆	ဘော်တွင်းကျေးရွာ	၉၀၆	၁၁၇၀	၂၀၇၆	၅၅၃	၅၂၈	၁၀၈၁	၁၄၅၉	၁၆၉၈	၃၁၅၇
၇	ဟူးဆာကျေးရွာ	၂၆၁	၂၄၂	၅၀၃	၃၆၆	၃၇၂	၇၃၈	၆၂၇	၆၁၄	၁၂၄၁
၈	ဟင်ပုတ်ကျေးရွာ	၃၁၆	၃၂၉	၆၄၅	၂၄၉	၂၃၂	၄၈၁	၅၆၅	၅၆၁	၁၁၂၆
၉	မန်စံကျေးရွာ	၁၀၀၇	၁၁၇၅	၂၁၈၂	၅၁၆	၄၈၂	၉၉၈	၁၅၂၃	၁၆၅၇	၃၁၈၀
၁၀	နန်းတောင်ကုန်း	၄၁၅	၄၄၃	၈၅၈	၃၀၂	၃၀၀	၆၀၂	၇၁၇	၇၄၃	၁၄၆၀
၁၁	ပန်ဆော့	၉၂	၁၀၈	၂၀၀	၁၀၇	၈၉	၁၉၆	၁၉၉	၁၉၇	၃၉၆
၁၂	မိုင်းမုကျေးရွာ	၆၆၆	၈၃၀	၁၄၉၆	၂၀၅	၂၃၉	၄၄၄	၈၇၁	၁၀၆၉	၁၉၄၀
၁၃	ပန်လုံကျေးရွာ	၁၀၄၁	၁၁၁၄၀	၂၁၈၁	၆၄၉	၆၁၈	၁၂၆၇	၁၆၉၀	၁၇၅၈	၃၄၄၈
၁၄	ချောင်းဆားကျေးရွာ	၄၀၅	၄၀၈	၈၁၃	၃၁၀	၃၀၂	၆၁၂	၇၁၅	၇၁၀	၁၄၂၅
၁၅	လွယ်ပြေးကျေးရွာ	၁၅၉	၁၇၀	၃၂၉	၁၀၈	၁၀၃	၂၁၁	၂၆၇	၂၇၃	၅၄၀
၁၆	မိုင်းတတ်	၃၃၀	၃၂၈	၆၅၈	၁၆၄	၁၆၁	၃၂၅	၄၉၄	၄၈၉	၉၈၃
၁၇	နန်းမျှော်	၂၁၁	၂၃၈	၄၄၉	၁၂၀	၁၃၆	၂၅၆	၃၃၁	၃၇၄	၇၀၅
၁၈	နားဆိုင်းကျေးရွာ	၆၁၁	၆၈၇	၁၂၉၈	၃၃၁	၃၁၁	၆၄၂	၉၄၂	၉၉၈	၁၉၄၀
၁၉	ပန်ချင်ကျေးရွာ	၆၉၇	၇၄၅	၁၄၄၂	၄၀၃	၃၈၃	၇၈၆	၁၁၀၀	၁၁၂၈	၂၂၂၈
၂၀	မိုင်းရင်ကျေးရွာ	၈၉၉	၁၀၅၀	၁၉၄၉	၅၃၀	၅၅၄	၁၀၈၄	၁၄၂၉	၁၆၀၄	၃၀၃၃
၂၁	ဝိန်းနန်ကျေးရွာ	၄၃၁	၄၆၄	၈၉၅	၁၈၆	၂၁၆	၄၀၂	၆၁၇	၆၈၀	၁၂၉၇
၂၂	မန်ဆာလုံကျေးရွာ	၅၈၇	၆၂၃	၁၂၁၀	၂၉၁	၃၁၇	၆၀၈	၈၇၈	၉၄၀	၁၈၁၈
၂၃	ဖာဆွမ်ကျေးရွာ	၁၀၉	၁၁၄	၂၂၃	၆၁	၅၂	၁၁၃	၁၇၀	၁၆၆	၃၃၆
စုစုပေါင်း		၁၅၁၄၂	၂၇၂၇၁	၃၂၄၁၃	၇၈၆၄	၇၇၅၆	၁၅၆၂၀	၂၃၀၀၆	၂၅၀၂၇	၄၈၀၃၃

လူဦးရေ တိုးနှုန်းနှင့် ကျား/မအချိုး

၁၆။ နမူတူမြို့နယ်၏ ၂၀၂၀ ပြည့်နှစ် လူဦးရေတိုးနှုန်းနှင့် ကျား/မအချိုးမှာ အောက်ပါအတိုင်းဖြစ်ပါသည်-

(က) လူဦးရေတိုးနှုန်းနှင့်ကျား/မအချိုး

စဉ်	မြို့နယ်	ယခင် နှစ် လူဦး ရေ	ယခု နှစ် လူဦး ရေ	တိုးလာ ဦးရေ	တိုးနှုန်း	ကျား/မအချိုး		
						ကျား	မ	အချိုး
	နမူတူမြို့နယ်							
၁	နမူတူရပ်ကွက်	၅၃၆၆	၅၃၃၂	-၂၃၄	-၄.၅၅	၂၄၁၃	၂၇၁၉	၁:၁:၁
၂	ပန်ဟိုက်ရပ်ကွက်	၈၃၃၄	၈၁၃၉	-၁၉၅	-၂.၃၉	၃၈၁၀	၄၃၂၉	၁:၁:၁
၃	ကြူဆော့ကျေးရွာ	၁၀၁၃	၁၁၁၅	+၁၀၂	+၉.၁၄	၅၅၇	၅၅၈	၁:၁:၀
၄	ဆိုက်ခေါင်ကျေးရွာ	၂၀၁၃	၂၀၅၄	+၄၁	+၁.၉၉	၉၈၁	၁၀၇၃	၁:၁:၀
၅	ပိုမိုကျေးရွာ	၁၃၁၂	၁၃၄၀	+၂၈	+၂.၀၈	၆၅၁	၆၈၉	၁:၁:၀
၆	ဘော်တွင်းကျေးရွာ	၃၁၆၂	၃၁၅၇	-၅	-၀.၁၅	၁၄၅၉	၁၆၉၈	၁:၁:၁
၇	ဟူးဆာကျေးရွာ	၁၃၃၃	၁၂၄၁	-၉၂	-၇.၄၁	၆၂၇	၆၁၄	၁:၁:၀
၈	ဟင်ပုတ်ကျေးရွာ	၁၃၃၁	၁၂၆၆	-၆၅	-၄.၉၀	၅၆၅	၅၆၁	၁:၁:၀
၉	မန်စံကျေးရွာ	၃၈၇၇	၃၈၀၀	-၇၇	-၂.၀၁	၁၅၂၃	၁၆၅၇	၁:၁:၀
၁၀	နမ့်တောင်ကုန်းကျေးရွာ	၁၄၉၉	၁၄၆၀	-၃၉	-၂.၆၇	၇၁၇	၇၄၃	၁:၁:၀
၁၁	ပန်ဆော့ကျေးရွာ	၃၉၇	၃၉၆	-၁	-၀.၂၅	၁၉၉	၁၉၇	၁:၁:၀
၁၂	မိုင်းမူကျေးရွာ	၂၁၁၂	၁၉၄၀	-၁၇၂	-၈.၁၆	၈၇၁	၁၀၆၉	၁:၁:၂
၁၃	ပန်လုံကျေးရွာ	၃၄၀၆	၃၄၄၈	+၄၂	+၁.၂၁	၁၆၉၀	၁၇၅၈	၁:၁:၀
၁၄	ချောင်းဆားကျေးရွာ	၁၄၁၇	၁၄၂၅	+၈	+၀.၅၆	၇၁၅	၇၁၀	၁:၁:၀
၁၅	လွယ်ပြေးကျေးရွာ	၅၁၂	၅၄၀	+၂၈	+၅.၁၈	၂၆၇	၂၇၃	၁:၁:၀
၁၆	မိုင်းတတ်ကျေးရွာ	၉၇၄	၉၈၃	+၉	+၀.၉၁	၄၉၄	၄၈၉	၁:၁:၀
၁၇	နမ့်ရွှေကျေးရွာ	၇၂၄	၇၀၅	-၁၉	-၂.၆၉	၃၃၁	၃၇၄	၁:၁:၁
၁၈	နားဆိုင်းကျေးရွာ	၂၁၁၇	၁၉၄၀	-၁၇၇	-၉.၁၂	၉၄၂	၉၉၈	၁:၁:၀
၁၉	ပန်ချင်ကျေးရွာ	၂၀၈၅	၂၂၂၈	+၁၄၃	+၆.၄၁	၁၁၀၀	၁၁၂၈	၁:၁:၀
၂၀	မိုင်းရင်ကျေးရွာ	၃၆၂၇	၃၀၃၃	-၅၉၄	-၁၆.၅၈	၁၄၂၉	၁၆၀၄	၁:၁:၁
၂၁	ပိန်းနန်ကျေးရွာ	၁၅၃၂	၁၂၉၇	-၂၃၅	-၁၈.၁၁	၆၁၇	၆၈၀	၁:၁:၁
၂၂	မန်ဆာလုံကျေးရွာ	၂၂၃၆	၁၈၁၈	-၄၁၈	-၂၂.၉၉	၈၇၈	၉၄၀	၁:၁:၀
၂၃	ဟာဆွမ်ကျေးရွာ	၃၄၁	၃၃၆	-၅	-၁.၄၈	၁၇၀	၁၆၆	၁:၁:၀
စုစုပေါင်း		၅၀၇၂၀	၄၈၀၃၃	-၂၆၈၇	-၅.၅၉၄	၂၃၀၀၆	၂၅၀၂၇	၁:၁:၁

(ခ) မွေးဖွား၊ သေဆုံး ပြောင်းဝင်၊ ပြောင်းထွက်လူဦးရေ

စဉ်	မြို့နယ်	မူလလူဦးရေ	မွေးဖွားဦးရေ	သေဆုံးဦးရေ	ပြောင်းဝင်ဦးရေ	ပြောင်းထွက်ဦးရေ	လက်ရှိလူဦးရေ
	နမ္မတူမြို့နယ်						
၁	နမ္မတူရပ်ကွက်	၅၃၆၆	၃၃	၁၀၃	၂၁	၁၄၀	၅၁၃၂
၂	ပန်ဟိုက်ရပ်ကွက်	၈၃၃၄	၅၃	၁၀၈	၁၇၆	၇၆	၈၁၃၉
၃	ကြူဆော့ကျေးရွာ	၁၀၁၃	၇	၉	၁၁၈	၁၄	၁၁၁၅
၄	ဆိုက်ခေါင်ကျေးရွာ	၂၀၁၃	၁၄	၁၆	၆၆	၂၃	၂၀၅၄
၅	ခိုမိုကျေးရွာ	၁၃၁၂	၁၄	၁၁	၄၃	၁၈	၁၃၄၀
၆	ဘော်တွင်းကျေးရွာ	၃၁၆၂	၇၈	၃၃	၂၃	၆၂	၃၁၅၇
၇	ဟူးဆာကျေးရွာ	၁၃၃၃	၅	၁၄		၁၀၃	၁၂၄၁
၈	ဟင်ပုတ်ကျေးရွာ	၁၃၃၁	၁၁	၆	၆၂	၂၇၂	၁၁၂၆
၉	မန်စံကျေးရွာ	၃၈၇၇	၇၂	၃၆၃	၈	၇၃၄	၃၁၈၀
၁၀	နမ့်တောင်ကုန်း	၁၄၉၉	၁၁	၁၀	-	၄၀	၁၄၆၀
၁၁	ပန်ဆော့ကျေးရွာ	၃၉၇	၆	၁၀	၄	၁၁	၃၉၆
၁၂	မိုင်းမုကျေးရွာ	၂၁၁၂	၁၃	၂	၃၀၁	၃၈၅	၁၉၄၀
၁၃	ပန်လုံကျေးရွာ	၃၄၀၆	၅၂	၁၄	၄	၈	၃၄၄၈
၁၄	ချောင်းဆာကျေးရွာ	၁၄၁၇	၈	-	၁၀	၉	၁၄၂၅
၁၅	လွယ်ပြေးကျေးရွာ	၅၁၂	၆	၁၄	၁၃၂	၉၆	၅၄၀
၁၆	မိုင်းတတ်ကျေးရွာ	၉၇၄	၅	၁၃	၃၀	၁၃	၉၈၃
၁၇	နမ့်ရွှေကျေးရွာ	၇၂၄	၁	၁	၆၄	၁၀၂	၇၀၅
၁၈	နားဆိုင်းကျေးရွာ	၂၁၁၇	၅	၁၉	၁၇၂	၃၅၀	၁၉၄၀
၁၉	ပန်ချင်ကျေးရွာ	၂၀၈၅	၅	၆	၁၈၁	၃၇	၂၂၂၈
၂၀	မိုင်းရင်ကျေးရွာ	၃၆၂၇	၁၀	၃၀	၃၅	၆၃၀	၃၀၃၃
၂၁	ဝိန်းနန်ကျေးရွာ	၁၅၃၂	၅	၁၀	၁၇၃	၄၀၈	၁၂၉၇
၂၂	မန်ဆာလုံကျေးရွာ	၂၂၃၆	၁၈	၁၀	-	၄၀၆	၁၈၁၈
၂၃	ဖာဆွမ်ကျေးရွာ	၃၄၁	၂	၆	၁၉	၁၈	၃၃၆
	မြို့နယ်ချုပ်	၅၀၇၂၀	၄၃၄	၈၀၈	၁၆၄၂	၃၉၅၅	၄၈၀၃၃

ကိုးကွယ်သည့်ဘာသာ

၁၇။ နမ္မတူမြို့နယ်တွင်နေထိုင်ကြသူများ၏ကိုးကွယ်သည့်ဘာသာအလိုက် လူဦးရေမှာအောက်ပါအတိုင်းဖြစ်ပါသည်-

စဉ်	မြို့နယ်	ဗုဒ္ဓဘာသာ	ခရစ်ယာန်	ဟိန္ဒူဘာသာ	အစ္စလာမ်ဘာသာ	နတ်	အခြား	ပေါင်း
	မ္မတူမြို့နယ်							
၁	နမ္မတူရပ်ကွက်	၄၃၈၁	၅၄၈	၄၀	၁၆၃	-	-	၅၁၃၂
၂	ပန်ဟိုက်ရပ်ကွက်	၆၃၆၀	၈၇၀	၃၇၆	၅၃၃	-	-	၈၁၃၉
၃	ကြူဆော့ကျေးရွာ	၆၁၀	၄၈၁	-	-	-	၂၄	၁၁၁၅
၄	ဆိုက်ခေါင်ကျေးရွာ	၁၂၃၉	၆၆၉	၁၄၄	-	-	၂	၂၀၅၄
၅	ခိုမိုကျေးရွာ	၅၆၂	၇၂၁	၃၇	၁၃	-	၇	၁၃၄၀
၆	ဘော်တွင်းကျေးရွာ	၂၉၀၃	၂၃၁	-	၂၃	-	-	၃၁၅၇
၇	ဟူးဆာကျေးရွာ	၂၆၅	၉၇၆	-	-	-	-	၁၂၄၁
၈	ဟင်ပုတ်ကျေးရွာ	၅၉၇	၅၂၉	-	-	-	-	၁၁၂၆
၉	မန်စံကျေးရွာ	၂၆၈၇	၁၂၁	၃၄၅	-	-	၂၇	၃၁၈၀
၁၀	နမ့်တောင်ကုန်း	၁၃၁၈	၁၄၂	-	-	-	-	၁၄၆၀
၁၁	ပန်ဆော့ကျေးရွာ	၃၉၆	-	-	-	-	-	၃၉၆
၁၂	မိုင်းမုကျေးရွာ	၁၉၂၁	၁၉	-	-	-	-	၁၉၄၀
၁၃	ပန်လုံကျေးရွာ	၃၄၀၉	၃	၂၄	-	-	၁၂	၃၄၄၈
၁၄	ချောင်းဆာကျေးရွာ	၁၁၇၁	-	၂၅၄	-	-	-	၁၄၂၅
၁၅	လွယ်ပြေးကျေးရွာ	၃၆၅	၁၅၁	၂၄	-	-	-	၅၄၀
၁၆	မိုင်းတတ်ကျေးရွာ	၉၃၈	-	၄၅	-	-	-	၉၈၃
၁၇	နမ့်မွှော်ကျေးရွာ	၃၄၉	၃၅၆	-	-	-	-	၇၀၅
၁၈	နားဆိုင်းကျေးရွာ	၁၇၃၀	၆၉	၁၄၀	၁	-	-	၁၉၄၀
၁၉	ပန်ချင်ကျေးရွာ	၂၀၇၄	၁၅၄	-	-	-	-	၂၂၂၈
၂၀	မိုင်းရင်ကျေးရွာ	၂၈၉၁	၂	၆၇	၇၃	-	-	၃၀၃၃
၂၁	ဝိန်းနန်ကျေးရွာ	၁၂၉၇	-	-	-	-	-	၁၂၉၇
၂၂	မန်ဆာလုံကျေးရွာ	၁၈၁၈	-	-	-	-	-	၁၈၁၈
၂၃	ဖာဆွမ်ကျေးရွာ	၃၃၆	-	-	-	-	-	၃၃၆
	စုစုပေါင်း	၃၉၆၁၇	၆၀၄၂	၁၄၉၆	၈၀၆	-	၇၂	၄၈၀၃၃

နိုင်ငံခြားသားများနေထိုင်မှု

၁၈။ နမ္မတူမြို့အတွင်း နိုင်ငံခြားသားများ နေထိုင်သူဦးရေမှာ အောက်ပါအတိုင်းဖြစ်ပါသည်-

စဉ်	မြို့နယ်	နိုင်ငံခြားသား/လူမျိုး	နေထိုင်ဦးရေ	မြို့နယ်လူဦးရေ	မြို့နယ်လူဦးရေ၏ ရာခိုင်နှုန်း
(က)	နမ္မတူ	တရုတ်	၁၉၉	၄၈၀၃၃	၀.၄၁
(ခ)		အိန္ဒိယ	၅၅	၄၈၀၃၃	၀.၁၁
(ဂ)		ပါကစ္စတန်	၈၁	၄၈၀၃၃	၀.၁၆
(ဃ)		နီပေါလ်	၄၅၅	၄၈၀၃၃	၀.၉၄
(င)		အခြား	-	-	-
	မြို့နယ်ချုပ်		၇၉၀	၄၈၀၃၃	၁.၆၂

အခန်း(၅)

အုပ်ချုပ်ရေးဆိုင်ရာအချက်အလက်များ

အုပ်ချုပ်ရေးနယ်မြေဖွဲ့စည်းမှု

၁၉။ နမ္မတူမြို့နယ်၏အုပ်ချုပ်ရေးနယ်မြေဖွဲ့စည်းမှုမှာ အောက်ပါအတိုင်းဖြစ်ပါသည်-

စဉ်	မြို့နယ်	မြို့	ရပ်ကွက်	ကျေးရွာအုပ်စု	ကျေးရွာ
၁	နမ္မတူ	၁	၂	၂၁	၁၃၉
	မြို့နယ်ချုပ်	၁	၂	၂၁	၁၃၉

ရွေးကောက်ပွဲဆိုင်ရာကိစ္စရပ်များ

၂၀။ နမ္မတူမြို့နယ်၏ရွေးကောက်ပွဲဆိုင်ရာကိစ္စရပ်များအား အောက်ပါအတိုင်း ဖော်ပြအပ်ပါသည်-

(က) မြို့နယ်ရွေးကောက်ပွဲကော်မရှင်အဖွဲ့ခွဲအဖွဲ့ဝင်စာရင်း

စဉ်	အမည်	အလုပ်အကိုင်	တာဝန်
၁	ဦးမင်းဇော်	ရပ်မိရပ်ဖ	ဥက္ကဋ္ဌ
၂	ဦးမင်းလွင်	ရပ်မိရပ်ဖ	အဖွဲ့ဝင်
၃	ဦးဇော်ဆိုင်	ရပ်မိရပ်ဖ	အဖွဲ့ဝင်
၄	ဦးနိုင်ဟိန်း	ရပ်မိရပ်ဖ	အဖွဲ့ဝင်
၅	ဦးသိန်းထိ	ရပ်မိရပ်ဖ	အဖွဲ့ဝင်
၆	ဒေါ်ခင်သန္တာဦး	ရပ်မိရပ်ဖ	အဖွဲ့ဝင်
၇	ဦးစိုးရာဇာလင်း	ဒုမြို့နယ်အုပ်ချုပ်ရေးမှူး	အဖွဲ့ဝင်
၈	ဒေါ်ခိုင်ဇာထွန်း	တာဝန်ခံ/ပြန်ဆက်	အဖွဲ့ဝင်
၉	ဦးခင်မောင်ဌေး	ဦးစီးမှူး/စိုက်ပျိုးရေး	အဖွဲ့ဝင်
၁၀	ဦးလှမိုး	ဦးစီးမှူး/လဝက	အဖွဲ့ဝင်
၁၁	Dr.အောင်သူထက်	မြို့နယ်ပြည်သူ့ကျန်းမာရေးနှင့်ကုသရေးဦးစီးဌာန	အဖွဲ့ဝင်
၁၂	ဦးထက်မြတ်အောင်	မြို့နယ်ဥပဒေအရာရှိ	အဖွဲ့ဝင်
၁၃	ဦးဘိုဘိုဇော်	မြို့နယ်စာရင်းစစ်အရာရှိ	အဖွဲ့ဝင်
၁၄	ဦးသက်နိုင်ထွန်း	အမှုဆောင်အရာရှိ	အဖွဲ့ဝင်
၁၅	ဒေါ်ယမင်းရွှေစင်စိုး	ရွေးကောက်ပွဲအရာရှိ	အတွင်းရေးမှူး

(ခ) ဆန္ဒမဲပေးပိုင်ခွင့်ရှိသူဦးရေ

စဉ်	မြို့နယ်	မြို့နယ်လူဦးရေ	ကျား	မ	ပေါင်း
	နမ္မတူမြို့နယ်	၄၈၀၃၃			
၁	နမ္မတူရပ်ကွက်		၁၈၈၆	၂၁၅၀	၄၀၃၆
၂	ပန်ဟိုက်ရပ်ကွက်		၂၄၉၀	၂၉၅၃	၅၄၄၃
၃	ကြူဆော့ကျေးရွာ		၄၉၂	၅၄၀	၁၀၃၂

စဉ်	မြို့နယ်	မြို့နယ်လူဦးရေ	ကျား	မ	ပေါင်း
၄	ဆိုက်ခေါင်ကျေးရွာ	၄၈၀၃၃	၅၄၈	၆၄၇	၁၁၉၅
၅	ခိုမိုကျေးရွာ		၄၇၀	၄၁၅	၈၈၅
၆	ဘော်တွင်းကျေးရွာ		၁၀၃၉	၁၀၂၉	၂၀၆၈
၇	ဟူးဆာကျေးရွာ		၃၆၇	၃၈၄	၇၅၁
၈	ဟင်ပုတ်ကျေးရွာ		၃၀၄	၃၃၈	၆၄၂
၉	မန်စံကျေးရွာ		၁၀၇၆	၁၁၈၃	၂၂၅၉
၁၀	နမ့်တောင်ကုန်း		၅၃၂	၄၉၉	၁၀၃၁
၁၁	ပန်ဆော့ကျေးရွာ		၁၈၄	၁၀၈	၂၉၂
၁၂	မိုင်းမုကျေးရွာ		၇၇၇	၈၄၆	၁၆၂၃
၁၃	ပန်လုံကျေးရွာ		၁၀၇၂	၁၁၈၉	၂၂၆၁
၁၄	ချောင်းဆာကျေးရွာ		၄၁၆	၄၅၀	၈၆၆
၁၅	လွယ်ပြေးကျေးရွာ		၁၆၇	၁၈၆	၃၅၃
၁၆	မိုင်းတတ်ကျေးရွာ		၃၀၆	၃၀၃	၆၀၉
၁၇	နမ့်မော်ကျေးရွာ		၂၁၃	၂၄၉	၄၆၂
၁၈	နားဆိုင်းကျေးရွာ		၇၄၄	၇၂၉	၁၄၇၃
၁၉	ပန်ချင်ကျေးရွာ		၈၀၈	၇၇၅	၁၅၈၃
၂၀	မိုင်းရင်ကျေးရွာ		၁၁၆၆	၁၂၀၁	၂၃၆၇
၂၁	ဝိန်းနန်ကျေးရွာ		၄၁၃	၄၅၂	၈၆၅
၂၂	မန်ဆာလုံကျေးရွာ		၅၉၅	၆၇၄	၁၂၆၉
၂၃	ဖာဆွမ်ကျေးရွာ		၁၈၈	၁၀၅	၂၉၃
စုစုပေါင်း		၄၈၀၃၃	၁၆၂၅၃	၁၇၄၀၅	၃၃၆၅၈

(ဂ) နိုင်ငံရေးပါတီများ

စဉ်	ပါတီအမည်	ဥက္ကဋ္ဌ	အတွင်း ရေးမှူး	အမှု ဆောင် ဦးရေ	ပါတီ ဝင် ဦးရေ
၁	ပြည်ထောင်စုကြံ့ခိုင်ရေးနှင့် ဖွံ့ဖြိုးရေးပါတီ	ဦးမြင့်ဝင်း	ဒေါ်စမ်းသွင်	၁၅ဦး	၄၀၀၀
၂	ရှမ်းတိုင်းရင်းသားများဒီမိုကရက်တစ်ပါတီ	ဦးစိုင်းခမ်းဆက်	ဦးစိုင်းကျန်စိုး	၂၀ဦး	၅၀၀
၃	အမျိုးသားဒီမိုကရေစီ အဖွဲ့ချုပ်	ဦးမြအောင်	ဒေါ်ခင်မျိုးငြိမ်း	၁၈ဦး	၁၈၀၀
၄	တအာင်းပလောင် အမျိုးသားပါတီ	ဦးအိုက်ထိုက်	ဦးမိုင်းအောင်ထွန်း	၁၅ဦး	၂၅၀၀
၅	ရှမ်းတိုင်းရင်းသားများဒီမိုကရေစီအဖွဲ့ချုပ်	ဦးစိုင်းဖေသန်း	ဦးစိုင်းအိုက်ထွန်း	၁၇ဦး	၁၅၀၂

(ဃ) နမ္မတူမြို့နယ်အတွင်းရွေးချယ်ခံရသောလွှတ်တော်ကိုယ်စားလှယ်များ (ဦးရေ)

စဉ်	လွှတ်တော် ကိုယ်စားလှယ် အမည်	ပါတီ/တသီး ပုဂ္ဂလအမည်	လွှတ်တော်အမည်
၁	ဒေါ်နန်းခမ်းအေး	ရှမ်းတိုင်းရင်းသားများဒီမိုကရေစီ အဖွဲ့ချုပ်	ပြည်သူ့လွှတ်တော်
၂	ဦးဝင်းလှိုင်	အမျိုးသားဒီမိုကရေစီ အဖွဲ့ချုပ်ပါတီ	ပြည်နယ်လွှတ်တော်
၃	ဦးစိုင်းကျော်ညွန့်	ရှမ်းတိုင်းရင်းသားများ ဒီမိုကရေစီ အဖွဲ့ချုပ်	ပြည်နယ်လွှတ်တော်

အခန်း(၆)

စီးပွားရေးဆိုင်ရာအချက်အလက်

စီးပွားရေးဆိုင်ရာခြုံငုံသုံးသပ်ချက်

၂၁။ နမ္မတူမြို့နယ်သည် ရှမ်းပြည်နယ်မြောက်ပိုင်းတွင် တည်ရှိပြီး စီးပွားရေးအရဖွံ့ဖြိုးတိုးတက်မှုမရှိသော မြို့တစ်ခုဖြစ်ပါသည်။ နမ္မတူမြို့နယ်အတွင်းရှိ ဒေသခံပြည်သူလူထုသည် စိုက်ပျိုးရေးနှင့်မွေးမြူရေးလုပ်ငန်း များကို အဓိကလုပ်ကိုင်ဆောင်ရွက်ကြပါသည်။ နမ္မတူမြို့နယ်သည် လားရှိုး-မန္တလေးဒေသများသို့ ကုန်းလမ်း ခရီးဖြင့်သာသွားလာနိုင်ပြီး လမ်းပန်းဆက်သွယ်ရေး ခက်ခဲသောမြို့ဖြစ်ပါသည်။ နမ္မတူမြို့နယ်၏ အဓိကထွက်ကုန် များမှာ လက်ဖက်၊လိမ္မော်သီးဖြစ်ပြီး လားရှိုး-မန္တလေးမြို့များသို့ အများဆုံးတင်ပို့ရောင်းချပါသည်။ နမ္မတူ မြို့နယ်သည် လားရှိုး-မန္တလေးမြို့တို့မှ အခြေခံစားကုန်နှင့် လူသုံးကုန်ပစ္စည်းများကို အဓိကတင်သွင်းပါသည်။ မြေအသုံးချမှု

၂၂။ နမ္မတူမြို့နယ်၏အမျိုးအစားအလိုက်အသုံးချထားသည့်ဧကအားအောက်ပါအတိုင်း ဖော်ပြအပ်ပါသည်-

စဉ်	မြေအမျိုးအစား	ဧရိယာ(ဧက)
၁	အသားတင်စိုက်ပျိုးမြေဧရိယာပေါင်း	၂၅၇၁၄
	(က)လယ်မြေ	၄၀၄၆
	(ခ)ယာမြေ	၁၇၇၉၅
	(ဂ)ကိုင်း/ကျွန်းမြေ	၅၃
	(ဃ)ဥယျာဉ်မြေ	၂၄၆၀
၂	(င)တောင်ယာမြေ	၁၃၆၀
	လှုပ်ထားမြေ	၈၆၉၉
	(က) လယ်မြေ	-
	(ခ) ယာမြေ	၈၆၉၉
	(ဂ) ကိုင်း/ကျွန်းမြေ	-
၃	(ဃ) ဥယျာဉ်မြေ	-
	(င) တောင်ယာမြေ	-
	စားကျက်မြေ	-

စဉ်	မြေအမျိုးအစား	ဧရိယာ(ဧက)
၄	စက်မှုလုပ်ငန်းသုံးမြေ	၄၅၇
၅	မြို့မြေ	၂၆၃၂
၆	ရွာမြေ	၁၇၀၈
၇	အခြားမြေ	-
၈	ကြိုးဝိုင်းကြိုးပြင်ကာကွယ်တောမြေ	၁၀၉၈၇၃
၉	တောရိုင်းမြေ	၁၅၉၄၇၄
၁၀	မြေရိုင်း	၇၈၅၁
၁၁	စိုက်ပျိုးခြင်းမပြုနိုင်သောမြေ	၁၀၀၉၄၄
မြို့နယ်ချုပ်		၄၁၇၃၅၂

ဆည်မြောင်းတာဝန်များနှင့် ဆည်ရေသောက်ဧရိယာ

၂၃။ နမူတူမြို့နယ်ရှိ ဆည်မြောင်းတာဝန်များနှင့် ဆည်ရေသောက်ဧရိယာမှာ အောက်ပါအတိုင်းဖြစ်ပါသည်-

(က) ကိုယ့်အားကိုယ်ကိုးဆည်များ

စဉ်	ဆည်အမည်	ဆည်အမျိုးအစား	ရေဝင်ဆန့်မှု ကုဗပေ	အကျိုးပြု(ဧက)
၁	မိုင်းတပ်	လက်ရှိဆည်	-	၆၆
၂	မန်ဆာလုံ	။	-	၃၂၇
၃	မိုင်းမု	။	-	၂၅၇
စုစုပေါင်း		။	-	၆၅၀

(ခ) မြစ်ရေတင်စီမံကိန်းများ

စဉ်	မြို့နယ်	စီမံကိန်းအမည်	တည်နေရာ	အကျိုးပြုဧက	မှတ်ချက်
--- မရှိပါ။ ---					

(ဂ) တာဝန်များ/ ရေထိန်းတံခါး

စဉ်	မြို့နယ်	တာဝန် အရေအတွက်	ရေထိန်းတံခါး အရေအတွက်	ကာကွယ်သည့် မြစ်ချောင်း	အကျိုးပြုဧက
(၁)	နမူတူ	----- မရှိပါ -----			

စိုက်ပျိုးရေးလုပ်ငန်း

၂၄။ နမူတူမြို့နယ်၏ စိုက်ပျိုးရေးလုပ်ငန်းဆောင်ရွက်နိုင်မှုအခြေအနေမှာ အောက်ပါအတိုင်းဖြစ်ပါသည်-

(က) အဓိကသီးနှံ (၁၀)မျိုး စိုက်ပျိုးထုတ်လုပ်မှု

စဉ်	သီးနှံအမည်	၂၀၁၉-၂၀၂၀ လျာထားဧက		၂၀၁၉-၂၀၂၀ ခုနှစ်			
				စိုက်	ရိတ်	နှုန်း	အထွက်(တင်း)
၁	စပါးပေါင်း	နွေ	-	၆၆၅၇	-	-	-
		မိုး	-	-	-	-	-
၂	မြေပဲ	မိုး	-	၄၉၄	၄၉၅	၅၂.၀၀	၂၅၇၄၀
		ဆောင်း	-	-	-	-	-
၃	နှမ်း	မိုး	-	၁၃၀	-	-	-
		ဆောင်း	-	-	-	-	-
၄	နေကြာ	-	-	-	-	-	
၅	မတ်ပဲ	-	-	-	-	-	
၆	ပဲတီစိမ်း	မိုး	-	-	-	-	
၇	ပဲစင်းငုံ	-	-	၁၂၅	-	-	
၈	ဝါ	-	-	-	-	-	
၉	ကြံ	-	-	-	၁၁၅	-	
၁၀	အစေ့ထုတ် ပြောင်း	မိုး	-	၁၂၄၆၈	-	-	
စုစုပေါင်း				၁၉၈၇၄	၆၁၀	၅၂.၀၀	၂၅၇၄၀

(ခ) နှစ်ရှည်သီးနှံစိုက်ပျိုးမှုအခြေအနေ

စဉ်	သီးနှံအမည်	စိုက်ဧက	ရိတ်ဧက	အထွက်နှုန်း(ပိဿာ)	အထွက်ပေါင်း(ပိဿာ)
၁	လက်ဖက်	၃၇၂	၃၅၆	၁၅၀.၀၀	၅၃၄၀၀
၂	ကော်ဖီ	၄၉	-	-	-
၃	ကြက်ပေါင်စေး	၂၅၇၁	-	-	-
စုစုပေါင်း		၂၉၉၂	၃၅၆	၁၅၀.၀၀	၅၃၄၀၀

(ဂ) အခြားဈေးကွက်ဝင်သီးနှံများ စိုက်ပျိုးထုတ်လုပ်မှု

စဉ်	သီးနှံအမည်	စိုက်ဧက	ရိတ်ဧက	အထွက်နှုန်း(ပိဿာ)	အထွက်ပေါင်း(ပိဿာ)
၁	လက်ဖက်	၃၇၂	၃၅၆	၁၅၀.၀၀	၅၃၄၀၀
စုစုပေါင်း		၃၇၂	၃၅၆	၁၅၀.၀၀	၅၃၄၀၀

(ဃ) လယ်ယာသုံးစက်ကိရိယာ သုံးစွဲမှုအခြေအနေ

စဉ်	မြို့နယ်	အစိုးရ							ပုဂ္ဂလိက						
		လယ်ထွန်စက်	လက်တွန်းထွန်စက်	မျိုးစေ့ချစက်	Combine Harvester	ရိတ်သိမ်းစက်	ချွေလှေ့စက်	ရေစုပ်စက်	လယ် ထွန်စက်	လက်တွန်း ထွန်စက်	မျိုးစေ့ချစက်	Combine Harvester	ရိတ် သိမ်း စက်	ချွေလှေ့ စက်	ရေစုပ် စက်
၁	နမ့်တူ	-	-	-	-	-	-	-	၁၅	၁၀၉	-	၁	၅	၅၂	၆
	မြို့နယ်ချုပ်	-	-	-	-	-	-	-	၁၅	၁၀၉	-	၁	၅	၅၂	၆

(င) လယ်ယာသုံးထည်ထွန်နှင့်ကျွဲနွားကောင်ရေ

စဉ်	မြို့နယ်	ထယ်အရေအတွက်	ထွန်အရေအတွက်	ကျွဲကောင်ရေ	နွားကောင်ရေ
(၁)	နမ့်တူ	၃၃၀၅	၂၆၅၄	၁၃၀၇	၇၈၀
	မြို့နယ်ချုပ်	၃၃၀၅	၂၆၅၄	၁၃၀၇	၇၈၀

(စ) ဒေသတွင်း ဆန်ဖူလုံမှုရာခိုင်နှုန်း

စဉ်	အကြောင်းအရာ	ရေတွက်ပုံ	၂၀၁၈-၂၀၁၉အမှန်	၂၀၁၉-၂၀၂၀အမှန်	မှတ်ချက်
၁	လူဦးရေ	ဦး	၅၁၁၂၄	၄၈၀၃၃	
၂	လူတစ်ဦးတစ်နှစ် (စားသုံးမှု)	တင်း	-	-	
	(က)ကျေးလက်နေ	တင်း	၅၅၈၉၄၅	၁၈၄၀၂	
	(ခ)မြို့ပြနေ	တင်း	၁၆၆၃၃၂	၂၂၉၆၃၁	
၃	ဝမ်းစာလိုအပ်ချက်	တင်း	၇၂၅၇၇	၆၆၄၈၈၇	
၄	စပါးစိုက်ဧကပေါင်း	ဧက	၆၆၄၉	၆၆၅၇	
	(က)အထွက်နှုန်း	တင်း	၁၁၂.၂၅	၁၁၂.၀၃	
	(ခ)အထွက်တင်း	တင်း	၇၄၆၃၅၀	၇၄၅၇၈၃.၇	
၅	လမည့်နှစ်စပါး စိုက်ဧက	ဧက	၆၆၄၉	၆၆၅၇	
၆	ချန်လှုပ်ရမည့် တင်း	တင်း	၁၃၂၉၈	၁၃၃၁၄	
၇	အသုံးပြုတင်း	တင်း	၇၅၈၅၂၂	၆၆၄၈၈၇	
၈	ပိုလျှံမှု	တင်း	၉၈.၃၉	(+)၈၀၈၉၆.၇	
၉	ဝမ်းစာကျန်ရှိမှု	တင်း	-	(+)၈၀၈၉၆.၇	
၁၀	ဖူလုံမှု	ရာခိုင်နှုန်း	(-)၁၂၁၇၂	၁၁၂.၂	

(ဆ) ဒေသတွင်းဆီဖူလုံမှုရာခိုင်နှုန်း

စဉ်	အကြောင်းအရာ	ရေတွက်ပုံ	၂၀၁၈-၂၀၁၉အမှန်	၂၀၁၉-၂၀၂၀အမှန်	မှတ်ချက်
၁	လူဦးရေ	ဦး	၅၁၁၂၄	၄၈၃၀၀	
၂	လူတစ်ဦးတစ်နှစ် (စားသုံးမှု)	ပိဿာ	၆	၆	
	(က)ဝမ်းစာလိုအပ်ချက်	တန်	၅၀၁.၂၂	၂၈၈၁၉၈	
	(ခ)ဆီထွက်ရှိမှု	တင်း	၇၈၈၀၈	၃၅၉၀၇၄	
၃	အလေအလွင့်နှင့် အခြား	တင်း	၁၂၆၀၂	၇၆၇၄	
၄	ချန်လှပ်ရမည့်ဧက	ဧက	၂၆၉၄	၂၂၈၀	
	(က)အသုံးပြုမှု	မက်တန်	၅၃၀.၈၃	၄၁၁.၁၀	
	(ခ)လိုအပ်မှု	မက်တန်	၅၀၂.၂၂	၂၈၈၁၉၈	
၅	ဖူလုံမှု	ရာခိုင်နှုန်း	၁၀၅.၇	၁၂၄.၆	

မွေးမြူရေးလုပ်ငန်းများ

၂၅။ နမ္မတူမြို့နယ်၏ မွေးမြူရေးလုပ်ငန်းဆောင်ရွက်နိုင်မှု အခြေအနေမှာ အောက်ပါအတိုင်းဖြစ်ပါသည်-

(က) မွေးမြူရေးစုများ

စဉ်	စုအမည်	ကျွဲ	နွား	ဝက်	သိုး/ ဆိတ်	ကြက်	ဘဲ	ငုံး
		မရှိပါ။						

(ခ) မြို့နယ်မွေးမြူရေး (ကောင်ရေ)

စဉ်	မြို့နယ်	ခုနှစ်	ကျွဲ	နွား	ဝက်	သိုး/ ဆိတ်	ကြက်	ဘဲ	ငုံး
၁	နမ္မတူ	၂၀၁၉-၂၀၂၀	၆၆၆၁	၁၁၂၉	၅၃၄၃	၄၆၂၁	၃၆၈၆၄	၃၉၁	-
	မြို့နယ်ချုပ်	၂၀၁၉-၂၀၂၀	၆၆၆၁	၁၁၂၉	၅၃၄၃	၄၆၂၁	၃၆၈၆၄	၃၉၁	-

(ဂ) မြို့နယ်အသားထုတ်လုပ်မှု (ပိဿာ)

စဉ်	မြို့နယ်	ခုနှစ်	ကျွဲ	နွား	ဝက်	သိုး/ ဆိတ်	ကြက်	ဘဲ	ငုံး
	နမူတူမြို့နယ်								
၁	နမူတူရပ်ကွက်	၂၀၁၉-၂၀၂၀	-	၂၁၅၄	၉၀၆၄	၁၅၄	၁၀၄၀၀၀	၂၀	-
၂	ပန်ဟိုက်ရပ်ကွက်	၂၀၁၉-၂၀၂၀	-	၄၁၁၂	၂၆၃၀၀	၇၀၀	၁၆၇၅၂၁	၁၇၀	-
	ကျေးရွာအုပ်စု								-
၃	ကြူဆော့	၂၀၁၉-၂၀၂၀	-	၁၂၀၀	၆၀၅၀	၁၀၅	၃၅၆၅၀	၈	-
၄	ဆိုက်ခေါင်	၂၀၁၉-၂၀၂၀	-	၁၃၀၀	၆၂၃၅	၁၅၀	၃၆၅၄၀	၈	-
၅	ခိုမို	၂၀၁၉-၂၀၂၀	-	၁၃၅၀	၆၃၁၁	၁၆၀	၃၇၀၀၀	၉	-
၆	ဘော်တွင်း	၂၀၁၉-၂၀၂၀	-	၁၇၀၀	၆၈၂၄	၁၆၀	၄၀၁၅၀	၁၀	-
၇	ဟူးဆာ	၂၀၁၉-၂၀၂၀	-	၁၁၀၀	၆၀၀၀	၁၀၂	၃၃၄၂၀	၇	-
၈	ဟင်ပုတ်	၂၀၁၉-၂၀၂၀	-	၁၀၅၀	၅၉၈၄	၈၈	၃၄၄၃၀	၇	-
၉	မန်စံ	၂၀၁၉-၂၀၂၀	-	၂၆၅၅	၁၀၁၂၂	၁၅၀	၈၀၄၀၀	၁၁	-
၁၀	နမ့်တောင်ကုန်း	၂၀၁၉-၂၀၂၀	-	၁၄၀၀	၇၆၅၁	၁၂၀	၃၇၇၀၀	၅	-
၁၁	ပန်ဆော့	၂၀၁၉-၂၀၂၀	-	၁၃၀၀	၆၂၃၅	၁၀၆	၃၆၄၃၀	၇	-
၁၂	မိုင်းမု	၂၀၁၉-၂၀၂၀	-	၁၂၅၀	၆၁၅၀	၆၀	၃၅၂၄၀	၆	-
၁၃	ပန်လုံ	၂၀၁၉-၂၀၂၀	-	၂၀၈၄	၈၀၅၅	၁၁၀	၇၉၉၀၀	၁၀	-
၁၄	ချောင်းဆာ	၂၀၁၉-၂၀၂၀	-	၁၆၈၅	၇၁၅၀	၁၁၂	၃၉၉၅၀	၇	-
၁၅	လွယ်ပြေး	၂၀၁၉-၂၀၂၀	-	၁၂၈၀	၅၆၀၃	၃၀	၃၅၀၀၀	၇	-
၁၆	မိုင်းတပ်	၂၀၁၉-၂၀၂၀	-	၁၁၉၅	၄၈၂၈	၄၅	၃၄၈၂၁	၈	-
၁၇	နမ့်ရွှေ	၂၀၁၉-၂၀၂၀	-	၁၂၃၄	၄၉၀၀	၅၀	၃၅၆၄၀	၉	-
၁၈	နားဆိုင်း	၂၀၁၉-၂၀၂၀	-	၁၈၅၆	၈၂၄၄	၁၆၁	၆၀၂၀၀	၁၀	-
၁၉	ပန်ချင်	၂၀၁၉-၂၀၂၀	-	၁၂၉၈	၄၇၇၀	၅၆	၃၆၀၅၀	၉	-
၂၀	မိုင်းရင်	၂၀၁၉-၂၀၂၀	-	၂၃၄၈	၉၀၄၇	၁၈၀	၇၀၆၅၀	၁၂	-
၂၁	ဝိန်းနန်	၂၀၁၉-၂၀၂၀	-	၁၇၈၄	၇၇၇၇	၁၂၀	၆၅၆၅၀	၁၀	-
၂၂	မန်ဆာလုံ	၂၀၁၉-၂၀၂၀	-	၂၀၅၆	၇၆၄၆	၁၁၀	၆၂၃၀၀	၁၁	-
၂၃	ဖာဆွမ်	၂၀၁၉-၂၀၂၀	-	၁၃၇၄	၅၀၅၀	၃၀	၄၄၀၇၀	-	-
	စုစုပေါင်း	၂၀၁၉-၂၀၂၀	-	၃၈၇၆၅	၁၇၅၉၉၄	၃၀၅၉	၁၂၄၂၇၁၂	၃၆၁	-

(ဃ) မြို့နယ် ကြက်ဘဲငုံးထုတ်လုပ်မှု (လုံး)

စဉ်	မြို့နယ်	ခုနှစ်	ကြက်ဥ	ဘဲဥ	ငုံးဥ
	နမူတူမြို့				
၁	နမူတူရပ်ကွက်	၂၀၁၉-၂၀၂၀	၂၅၇၂၃၆	၁၅၀	-
၂	ပန်ဟိုက်ရပ်ကွက်	၂၀၁၉-၂၀၂၀	၁၂၀၀၀၀၀	၂၁၆	-
	ကျေးရွာအုပ်စု				-
၃	ကြူဆော့	၂၀၁၉-၂၀၂၀	၁၂၀၀၀၀	၆၀	-
၄	ဆိုက်ခေါင်	၂၀၁၉-၂၀၂၀	၁၃၀၀၀၀	၆၅	-
၅	ခိုမို	၂၀၁၉-၂၀၂၀	၁၃၀၀၀၀	၇၀	-
၆	ဘော်တွင်း	၂၀၁၉-၂၀၂၀	၂၀၀၀၀၀	၈၀	-
၇	ဟူးဆာ	၂၀၁၉-၂၀၂၀	၁၂၀၀၀၀	၆၀	-
၈	ဟင်ပုတ်	၂၀၁၉-၂၀၂၀	၁၁၀၀၀၀	၅၀	-
၉	မန်စံ	၂၀၁၉-၂၀၂၀	၂၂၀၀၀၀	၉၀	-

စဉ်	မြို့နယ်	ခုနှစ်	ကြက်ဥ	ဘဲဥ	ငုံးဥ
၁၀	နမ့်တောင်ကုန်း	၂၀၁၉-၂၀၂၀	၁၅၀၀၀၀	၆၀	-
၁၁	ပန်ဆော့	၂၀၁၉-၂၀၂၀	၁၂၀၀၀၀	၄၀	-
၁၂	မိုင်းမု	၂၀၁၉-၂၀၂၀	၁၂၀၀၀၀	၄၀	-
၁၃	ပန်လုံ	၂၀၁၉-၂၀၂၀	၁၆၀၀၀၀	၅၀	-
၁၄	ချောင်းဆား	၂၀၁၉-၂၀၂၀	၁၅၀၀၀၀	၄၅	-
၁၅	လွယ်ပြေး	၂၀၁၉-၂၀၂၀	၁၀၀၀၀၀	၄၀	-
၁၆	မိုင်းတတ်	၂၀၁၉-၂၀၂၀	၁၁၀၀၀၀	၄၀	-
၁၇	နမ့်မွှော်	၂၀၁၉-၂၀၂၀	၁၁၀၀၀၀	၄၀	-
၁၈	နားဆိုင်း	၂၀၁၉-၂၀၂၀	၂၀၀၀၀၀	၉၀	-
၁၉	ပန်ချင်	၂၀၁၉-၂၀၂၀	၁၃၀၀၀၀	၄၅	-
၂၀	မိုင်းရင်	၂၀၁၉-၂၀၂၀	၂၂၀၀၀၀	၁၀၀	-
၂၁	ဝိန်းနန်	၂၀၁၉-၂၀၂၀	၂၀၀၀၀၀	၉၀	-
၂၂	မန်ဆာလုံ	၂၀၁၉-၂၀၂၀	၂၀၀၀၀၀	၉၀	-
၂၃	ဖာဆွမ်	၂၀၁၉-၂၀၂၀	၁၃၀၀၀၀	၄၀	-
စုစုပေါင်း		၂၀၁၉-၂၀၂၀	၄၅၈၇၂၃၆	၁၆၅၁	-

(င) မြို့နယ်နို့ထွက်ပစ္စည်းထုတ်လုပ်မှု (ပိဿာ)

စဉ်	မြို့နယ်	ခုနှစ်	နို့စားနွား(ကောင်ရေ)	နို့ထွက်ပိဿာ
	နမ့်တူမြို့			
၁	နမ့်တူရပ်ကွက်	၂၀၁၉-၂၀၂၀	-	-
၂	ပန်ဟိုက်ရပ်ကွက်	၂၀၁၉-၂၀၂၀	-	-
	ကျေးရွာအုပ်စု		-	
၃	ကြုံဆော့	၂၀၁၉-၂၀၂၀	၃	၄၅၀၀၀
၄	ဆိုက်ခေါင်	၂၀၁၉-၂၀၂၀	၃၀	၄၅၀၀၀၀
၅	ခိုမို	၂၀၁၉-၂၀၂၀	၄၅	၆၇၅၀၀၀
၆	ဘော်တွင်း	၂၀၁၉-၂၀၂၀	-	-
၇	ဟူးဆား	၂၀၁၉-၂၀၂၀	-	-
၈	ဟင်ပုတ်	၂၀၁၉-၂၀၂၀	-	-
၉	မန်စံ	၂၀၁၉-၂၀၂၀	၄၀	၆၀၀၀၀၀
၁၀	နမ့်တောင်ကုန်း	၂၀၁၉-၂၀၂၀		
၁၁	ပန်ဆော့	၂၀၁၉-၂၀၂၀	-	-
၁၂	မိုင်းမု	၂၀၁၉-၂၀၂၀	-	-
၁၃	ပန်လုံ	၂၀၁၉-၂၀၂၀	၂၀	၃၀၀၀၀၀
၁၄	ချောင်းဆား	၂၀၁၉-၂၀၂၀		
၁၅	လွယ်ပြေး	၂၀၁၉-၂၀၂၀	-	-
၁၆	မိုင်းတတ်	၂၀၁၉-၂၀၂၀	-	-
၁၇	နမ့်မွှော်	၂၀၁၉-၂၀၂၀	-	-
၁၈	နားဆိုင်း	၂၀၁၉-၂၀၂၀	-	-
၁၉	ပန်ချင်	၂၀၁၉-၂၀၂၀	-	-
၂၀	မိုင်းရင်	၂၀၁၉-၂၀၂၀	၃၀	၄၄၅၀၀၀
၂၁	ဝိန်းနန်	၂၀၁၉-၂၀၂၀	-	-
၂၂	မန်ဆာလုံ	၂၀၁၉-၂၀၂၀	-	-
၂၃	ဖာဆွမ်	၂၀၁၉-၂၀၂၀	-	-
စုစုပေါင်း		၂၀၁၉-၂၀၂၀	၁၆၈	၂၅၁၅၀၀၀

(စ) မြို့နယ်ငါး၊ ပုစွန်မွေးမြူမှု အခြေအနေ

စဉ်	ခုနှစ်	ငါး			ပုစွန်		
		အရေအတွက် (ကန်)	ဧက	ထုတ်လုပ်မှု (ပိဿာ)	အရေအတွက် (ကန်)	ဧက	ထုတ်လုပ်မှု (ပိဿာ)
---မရှိပါ---							

(ဆ) ရေချိုရေငန်ငါးဖမ်းလုပ်ငန်းမှအသားထုတ်မှု(တန်)

စဉ်	ခုနှစ်	ငါး			ပုစွန်		
		လေလံအရေအတွက်	လုပ်ငန်းအရေအတွက်	ထုတ်လုပ်မှု (တန်)	လေလံ အရေ အတွက်	လုပ်ငန်း အရေ အတွက်	ထုတ်လုပ်မှု (တန်)
---မရှိပါ---							

စက်မှုလက်မှုလုပ်ငန်း

၂၆။ နမ္မတူမြို့နယ်၏စက်မှုလက်မှုလုပ်ငန်းဆောင်ရွက်နိုင်မှုအခြေအနေမှာ အောက်ပါအတိုင်းဖြစ်ပါသည်-

(က) စက်မှုဇုန်များ

စဉ်	စက်မှုဇုန်အမည်	စက်ရုံအမည်	ထုတ်လုပ်သည့်ပစ္စည်းများ
	-	မရှိပါ။	-

(ခ) မြို့နယ်ရှိစက်ရုံများ

စဉ်	မြို့နယ်	စက်ရုံအမည်	အမျိုးအစား	နိုင်ငံပိုင်	ပုဂ္ဂလိက ပိုင်	လုပ်သား အင်အား
၁။	နမ္မတူမြို့နယ်	ဝင်းမြင့်စိန်နမ္မတူ/ ဘော်တွင်း/ သတ္တုတွင်း စက်ရုံ	ခဲသွပ် သန့်စင်	နိုင်ငံတော်နှင့်အကျိုးတူ ဖက်စပ်	-	၉၃၀
၂။	။	ဝင်းမြင့်စိန်(၃၂)မိုင် သန့်စင်စက်ရုံ	ခဲသွပ် သန့်စင်	-	ပုဂ္ဂလိက	၂၄
၃။	။	မြန်မာ့အထွေ့ အထိပ်သတ္တုတွင်း လုပ်ငန်းဇုန် အောက်ဆိုဒ်	သွပ်အောက်ဆိုဒ်	-	ပုဂ္ဂလိက	၅၄
မြို့နယ်ချုပ်				၁	၂	၁၀၀၈

(ဂ) မြို့နယ်ရှိအလုပ်ရုံများ

စဉ်	မြို့နယ်	အလုပ်ရုံအမည်	အမျိုးအစား	နိုင်ငံပိုင်	ပုဂ္ဂလိက ပိုင်	လုပ်သား အင်အား
၁	နမ့်တူ	ဝင်းမြင့်မိုရ် စက်မှုလုပ်ငန်း	ခဲသွပ် သန့်စင်	၁	၁	၉၅၄
၂		မြန်မာ့အထွဋ်အထိပ်	သွပ် အောက်ဆိုင်	-	၁	၅၄
မြို့နယ်ချုပ်				၁	၂	၁၀၀၈

(ဃ) အိမ်တွင်းစက်မှုလက်မှုလုပ်ငန်းများ

စဉ်	မြို့နယ်	စက်မှုလက်မှုလုပ်ငန်း အမျိုးအစား	အရေအတွက်	လုပ်သား အင်အား
၁	နမ့်တူ	မုန့်လုပ်ငန်း	၁	၅
၂	။	စက်ချုပ်လုပ်ငန်း	၁၀	၂၀
၃	။	သံဖြူလုပ်ငန်း	၂	၂
၄	။	ပန်းတိမ်လုပ်ငန်း	၆	၁၂
၅	။	ပုံနှိပ်တိုက်လုပ်ငန်း	၄	၆
၆	။	သစ်ခွဲစက်လုပ်ငန်း	၁	၁
မြို့နယ်ချုပ်			၂၄	၄၆

သစ်တောလုပ်ငန်းဆောင်ရွက်မှုအခြေအနေ

၂၇။ နမ့်တူမြို့နယ်အတွင်း သစ်တောလုပ်ငန်းနှင့်ပတ်သက်သော အချက်အလက်များမှာ အောက်ပါ အတိုင်း ဖြစ်ပါသည်-

(က) သစ်တောများ

စဉ်	အကြောင်းအရာ	ဧရိယာ(ဧက)	ပေါက်သည့်အပင်များ
၁	ကြိုးဝိုင်း	၁၀၉၈၇၃	ကျွန်း၊သစ်ယား၊သစ်စဖွဲတောင်တမာ၊ လယ်စ၊ထောက်ကြွဲ၊ လက်ပံ၊ နတ်ကျေး၊ယမနေ
၂	ကြိုးပြင်	-	-
မြို့နယ်ချုပ်		၁၀၉၈၇၃	

(ခ) စီးပွားဖြစ်သစ်တောစိုက်ခင်း

စဉ်	စိုက်ပျိုးသူ	နိုင်ငံ/ ပုဂ္ဂလိကပိုင်	စိုက်ဧက	တည်နေရာ	အပင် အမျိုးအစား	အရေ အတွက်
မရှိပါ။						

(ဂ) သစ်ထုတ်လုပ်မှု

စဉ်	အမျိုးအစား	နိုင်ငံ	ပုဂ္ဂလိကပိုင်	ထုတ်လုပ်မှု(တန်)
၁	ကျွန်း	-	-	-
၂	ပျဉ်းကတိုး	-	-	-
၃	ပိတောက်	-	-	-
၄	ကညင်	-	-	-
၅	အင်/အင်ကြင်း	-	-	-
၆	အခြား	-	-	-
မြို့နယ်ချုပ်		-	-	-

(ဃ) သစ်တောထွက်ပစ္စည်းများ

စဉ်	အမျိုးအစား	ရေတွက်ပုံ	ထုတ်လုပ်မှု
၁	ထင်း	ကုဗတန်	၆၀၀
၂	မီးသွေး	ကုဗတန်	-
၃	ဝါး	လုံး	၂၀
၄	ကျွန်း	တန်	-
၅	လျှော်	ပိသာ	၁၂၅
၆	အင်တွဲပွဲညက်	ပိသာ	၅၀

တွင်းထွက်ပစ္စည်းထုတ်လုပ်မှုလုပ်ငန်း

၂၈။ နမူတူမြို့နယ်၏ တွင်းထွက်ပစ္စည်းထုတ်လုပ်မှုလုပ်ငန်းနှင့်ပတ်သက်သော အချက်အလက်များမှာ အောက်ပါ အတိုင်းဖြစ်ပါသည်-

(က) ဓါတ်သတ္တုတူးဖော်ထုတ်လုပ်မှု

စဉ်	ဓါတ်သတ္တုမျိုးအစား	ထွက်ရှိသည့်ဒေသ	ထုတ်လုပ်မှုပမာဏ	ထုတ်လုပ်မှုတန်ဖိုး (ကျပ်သန်းပေါင်း)
၁	ခဲသန့်စင်	နမူတူ-ဘော်တွင်း	၂၂၅၀.၀၀	၁၈၀.၀၀
	သွပ်သန့်စင်		၉၀၀.၀၀	၁၃၅.၀၀
မြို့နယ်ချုပ်			၃၁၅၀.၀၀	၃၁၅.၀၀

(ခ) ကျောက်မျက်တူးဖော်ထုတ်လုပ်မှု

စဉ်	လုပ်ငန်းတည်နေရာ	ကျောက်မျက်ရတနာအမျိုးအစား						
		ရွှေ	ငွေ	ကျောက်စိမ်း	နီလာ	စိန်	ပတ္တမြား	ပုလဲ
		-----မရှိပါ-----						

စွမ်းအင်နှင့်လျှပ်စစ်ကဏ္ဍ

၂၉။ နမူတူမြို့နယ်၏ စွမ်းအင်/လျှပ်စစ်ကဏ္ဍနှင့် ပတ်သက်သော အချက်အလက်များမှာ အောက်ပါအတိုင်း ဖြစ်ပါသည်-

(က) ဓါတ်ဆီ/ဒီဇယ်အရောင်းဆိုင်

စဉ်	မြို့နယ်	ဆိုင်အမည်	နိုင်ငံပိုင်	ပုဂ္ဂလိကပိုင်	တစ်နှစ်ရောင်းရမှု စည်ပေါင်း	
					ဓါတ်ဆီ(စည်)	ဒီဇယ်(စည်)
၁	နမူတူ	ကျော်	-	၁	၄၇၃	၂၇၄
၂		ရွှေနမူတူ	-	၁	၄၄၀	၂၅၀
၃		ဒေါ်လာ	-	၁	၃၂၃	၁၆၂
	မြို့နယ်ချုပ်			၃	၁၂၃၆	၆၈၆

(ခ) သဘာဝဓါတ်ငွေ့အရောင်းဆိုင်များ

စဉ်	သဘာဝဓါတ်ငွေ့ဆိုင်အမည်	နိုင်ငံပိုင်	ပုဂ္ဂလိကပိုင်	တစ်နှစ်ရောင်းကုဗပေပေါင်း
		မရှိပါ။		

ပို့ဆောင်ရေးနှင့်လမ်းပန်းဆက်သွယ်ရေးလုပ်ငန်း

၃၀။ နမူတူမြို့နယ်၏ပို့ဆောင်ရေးနှင့် လမ်းပန်းဆက်သွယ်ရေးလုပ်ငန်းနှင့်ပတ်သက်သော အချက်အလက်များမှာ အောက်ပါအတိုင်းဖြစ်ပါသည်-

(က) လေကြောင်းလမ်း

စဉ်	လေဆိပ်/ရဟတ်ယာဉ်ကွင်းအမည်	တည်နေရာ	မှတ်ချက်
	မရှိပါ။		

(ခ) ရေကြောင်းလမ်း

စဉ်	မြို့နယ်	ရေကြောင်းလမ်းပေါင်း	မိုင်ပေါင်း	ဆိပ်ကမ်းအရေအတွက်
		-----မရှိပါ-----		

(ဂ) ရထားလမ်းနှင့်ဘူတာရုံများ

စဉ်	ရထားလမ်းအမည်	မြို့နယ်အတွင်း		အရှည်မိုင်	ဘူတာအရေအတွက်	
		မှ	ထိ		ကြီး	သေး
၁	အမှတ်(၁)သတ္တုတွင်း သုံးမီးရထား	နမ္မတူ	ဘော်တွင်း -နမ့်မွှော်	၁၄ မိုင်	-	၁
မြို့နယ်ချုပ်				၁၄မိုင်	-	၁

(ဃ) ကားဂိတ်များ

စဉ်	မြို့နယ်	ကားဂိတ်အမည်	ပြေးဆွဲသည့်ခရီးစဉ်	ပြေးဆွဲသည့် ယာဉ်အမျိုးအစား	ပြေးဆွဲသည့် ယာဉ်စီး
၁	နမ္မတူ	ငွေရတနာမန်း	နမ္မတူ -လားရှိုး	ဟိုင်းအိပ်	၃
				မှန်လုံကြီး	၃
			နမ္မတူ-မန္တလေး	ဟိုင်းအိပ်	၇
				ကုန်ကား	၉
			နမ္မတူ-မူဆယ်	ဟိုင်းအိပ်	၄
၂	နမ္မတူ	ဆန်းလိုက်	နမ္မတူ-လားရှိုး	မှန်လုံ	၃
				အန်စာတုံး	၁
၃	နမ္မတူ	ပြည်ခိုင်ဖြိုး	နမ္မတူ-လားရှိုး	ဟိုင်းအိပ်	၂
			နမ္မတူ-မန္တလေး	ဟိုင်းအိပ်	၅
			နမ္မတူ-မူဆယ်	ဟိုင်းအိပ်	၅
၄	နမ္မတူ	ကြယ်သုံးလုံး	နမ္မတူ-လားရှိုး	ဟိုင်းအိပ်	၁
			နမ္မတူမန္တလေး	မှန်လုံ	၂
၅	နမ္မတူ	ရွှေနမ္မတူ	နမ္မတူ-လားရှိုး	ဟိုင်းအိပ်	၂
			နမ္မတူ-လားရှိုး	မှန်လုံ	၁
			နမ္မတူမန္တလေး	ဟိုင်းအိပ်	၃
			နမ္မတူ-မူဆယ်	ဟိုင်းအိပ်	၃
၆	နမ္မတူ	ရွှေကမ္ဘာ	နမ္မတူမန္တလေး	အေဒီဗင်	၄
စုစုပေါင်း					၅၈

လမ်းဦးစီးဌာနနှင့်တံတားဦးစီးဌာနများမှဆောင်ရွက်သည့်လုပ်ငန်းများ

၃၁။ လမ်းဦးစီးဌာနနှင့်တံတားဦးစီးဌာနများမှဆောင်ရွက်သည့်လုပ်ငန်းများမှာ အောက်ပါအတိုင်းဖြစ်ပါသည်-

(က) ကားလမ်းများ

စဉ်	ကားလမ်းအမည်	မြို့နယ်အတွင်း		အရှည်မိုင်
		မှ	ထိ	
၁	နမ္မတူ-မိုးဝီးလမ်း	နမ္မတူ	မိုးဝီး	၁၇
၂	သီပေါ-မန်စံ-ပန်လုံ(မန်စံလမ်း အပိုင်း)	သီပေါ	မန်စံ	၁၀
၃	သီပေါ-မန်စံ-နမ္မတူ အပိုင်း	သီပေါ	နမ္မတူ	၁၄/၃
၄	နမ့်ဆန်-မန်စံလမ်း	နမ့်ဆန်	မန်စံ	၄/၁

(ခ) မြို့နယ်ချင်းဆက်လမ်းများ

စဉ်	လမ်းအမည်	အရှည်မိုင်/ ဖာလုံ	အမျိုးအစား			မှတ်ချက်
			ကတ္တရာ	ကျောက်ချော	အမာ ခံလမ်း	
၁	နမ္မတူ-မိုးဝီးလမ်း	၁၇	၈/၁	-	၈/၇	
၂	သီပေါ-မန်စံ-ပန်လုံ(မန်စံလမ်းအပိုင်း)	၁၀	၁၀	-	-	
၃	သီပေါ-မန်စံ-နမ္မတူ အပိုင်း	၁၄/၃	၁၄/၃	-	-	
၄	နမ့်ဆန်-မန်စံလမ်း	၄/၁	-	-	၄/၁	
မြို့နယ်ချုပ်		၄၅/၄	၃၂/၄	-	၁၃	

(ဂ) တံတားများ

(၁) ပေ (၁၈၀) အထက်တံတားများ

စဉ်	တံတားအမည်	အရှည်(ပေ)	အမျိုးအစား	တည်ဆောက်သည့် ခုနှစ်	သွားလာနိုင်သည့် ယာဉ် (ကား/ရထား)
မရှိပါ။					

(၂) ပေ(၁၈၀)အောက်တံတားများ

စဉ်	ပေ(၅၀)မှ ပေ(၁၈၀)ရှိ တံတားအမည်	အရှည် (ပေ)	အမျိုး အစား	တည်ဆောက် သည့် ခုနှစ်	သွားလာ နိုင်သည့် ယာဉ် (ကား/ ရထား)	ပေ(၅၀) အောက် တံတားအရေ အတွက်
၁	၃၂မိုင်ဘေလီတံတား	၁၂၀	ဘေလီ	၁၉၀၇	ကား	-
၂	မိုင်းဆင်တံတား	၆၀	ဘေလီ	၂၀၁၄-၁၅	ကား	-
၃	မိုင်းတတ်တံတား	၆၀	ဘေလီ	၂၀၁၄-၁၅	ကား	-
၄	မိုင်းတတ်တံတား	၆၀	ယာယီ	၂၀၁၄-၁၅	ကား	-
မြို့နယ်ချုပ်			ဘေလီ(၃) ယာယီ(၁)			

(ဃ) လမ်းတံတားသုံးစက်ကိရိယာများ

စဉ်	မြို့နယ်	လမ်းတံတားသုံးစက်ကိရိယာများ				လုပ်သားဦးရေ
		မြေထိုးစက်	မြေကော်စက်	မြေကြိတ်စက်	မြေသယ်ယာဉ်	
မရှိပါ။						

(င) လမ်း/ တံတားအသုံးပြုခကောက်ခံသည်လုပ်ငန်း

စဉ်	တိုးဂိတ်အမည်	တည်နေရာ	လမ်းတံတားအရှည်		ကုမ္ပဏီအဖွဲ့အစည်း/ လူပုဂ္ဂိုလ်
			မှ	ထိ	
မရှိပါ					

ဟိုတယ်နှင့်ခရီးသွားလုပ်ငန်း

၃၂။ နမ္မတူမြို့နယ်အတွင်းရှိ ဟိုတယ်နှင့်ခရီးသွားလုပ်ငန်းနှင့်သက်ဆိုင်သော အချက်အလက်များမှာ အောက်ပါအတိုင်း ဖြစ်ပါသည်-

(က) ဟိုတယ်/မိုတယ်/အင်း/တည်းခိုခန်း

(၁) ဟိုတယ်

စဉ်	မြို့နယ်	ဟိုတယ် အမည်	ဟိုတယ်		အဆင့်	အခန်းပေါင်း
			နိုင်ငံပိုင်	ပုဂ္ဂလိကပိုင်		
	နမ္မတူ	----- မရှိပါ -----				

(၂) မိုတယ်၊ အင်း၊ တည်းခိုခန်း

စဉ်	မြို့နယ်	မိုတယ် အရေအတွက်	အင်း အရေအတွက်	တည်းခိုခန်း အရေအတွက်
၁	နမ္မတူ	-	-	၆
	မြို့နယ်ချုပ်	-	-	၆

(ခ) ကမ်းခြေနှင့် အပန်းဖြေနေရာများ

စဉ်	ကမ်းခြေ/ အပန်းဖြေနေရာ အမည်	တည်နေရာ
၁	----- မရှိပါ -----	

သမဝါယမအသင်းများ

၃၃။ နမ္မတူမြို့နယ်တွင်ရှိသော သမဝါယမအသင်းများမှာ အောက်ပါအတိုင်းဖြစ်ပါသည်-

စဉ်	မြို့နယ်	သမဝါယမ အသင်းပေါင်း	သမဝါယမ အသင်းစုပေါင်း
၁	နမ္မတူမြို့နယ်	၃၃ သင်း	၁ သင်း
	မြို့နယ်ချုပ်	၃၃သင်း	၁သင်း

စီးပွားရေးဆိုင်ရာ အခြေခံအဆောက်အအုံများ

၃၄။ နမူတူမြို့တွင်ရှိသော စီးပွားရေးဆိုင်ရာ အခြေခံအဆောက်အအုံများမှာ အောက်ပါအတိုင်း ဖြစ်ပါသည်-

(က) ကုမ္ပဏီ၊ ကုန်စည်ခိုင်၊ ပွဲရုံ၊ ဈေးနှင့် ကုန်တိုက်များ

(၁) ကုမ္ပဏီများ

စဉ်	ကုမ္ပဏီအမည်	ဆောင်ရွက်သည့်လုပ်ငန်း	တည်နေရာ
၁	ဝင်းမြင့်မိုးစိန် စက်မှုလုပ်ငန်းကုမ္ပဏီ	သတ္တုတူးဖော်ရေး	နမူတူရပ်ကွက် နယ်မြေ(၁)
၂	မြန်မာအထွဋ်အထိပ် ဇင့်အောက်ဆိုင်လုပ်ငန်း ကုမ္ပဏီ	သတ္တုတူးဖော်ရေး	နမူတူရပ်ကွက် နယ်မြေ(၇)
မြို့နယ်ချုပ်		သတ္တုတူးဖော်ရေး	

(၂) ကုန်စည်ခိုင်များ

စဉ်	မြို့နယ်	ကုန်စည်ခိုင် အမည်	ရောင်းဝယ်သည့်ပစ္စည်းများ	တည်နေရာ
		-----မရှိပါ။-----		

(၃) ပွဲရုံများ

စဉ်	မြို့နယ်	ပွဲရုံအမည်	ရောင်းဝယ်သည့်ပစ္စည်းများ	တည်နေရာ
		-----	မရှိပါ	-----

(၄) ဈေးများ

စဉ်	မြို့နယ်	ဈေးအမည်	တည်နေရာ	မှတ်ချက်
၁	နမူတူ	မြို့မဈေး	ပန်ဟိုက်ရပ်ကွက်	
၂	နမူတူ	မန်စံဈေး	မန်စံကျေးရွာ	
မြို့နယ်ချုပ်		၂		

(၅) ကုန်တိုက်များ

စဉ်	မြို့နယ်	ကုန်တိုက် အမည်	တည်နေရာ	မှတ်ချက်
		-----မရှိပါ-----		

(ခ) ဘဏ်များ

စဉ်	မြို့နယ်	ဘဏ်အမည်	အစိုးရပိုင်	ပုဂ္ဂလိကပိုင်	စုစုပေါင်း
	မြန်မာ့စီးပွားရေးဘဏ်	နမ္မတူမြို့	၁	-	၁
	မြန်မာ့စီးပွားရေးဘဏ်		၁	-	၁

(ဂ) စတိုးဆိုင်နှင့်အရောင်းဆိုင်များ

စဉ်	ဆိုင်အမျိုးအစား	အရေအတွက်
၁	စတိုးဆိုင်	၁
၂	ရွှေဆိုင်	၆
၃	လျှပ်စစ်ပစ္စည်းဆိုင်	၄
၄	ဖုန်း/ဖုန်းပစ္စည်းအရောင်းဆိုင်	၅
၅	စာအုပ်ဆိုင်	၁
၆	ဆေးဆိုင်	၄
၇	စားသောက်ဆိုင်	၇
၈	လက်ဖက်ရည်ဆိုင်	၆
၉	ကုန်မာဆိုင်	၂
၁၀	စိုက်ပျိုးရေးပစ္စည်းဆိုင်	၂
၁၁	ဆောက်လုပ်ရေးပစ္စည်းဆိုင်	၂
၁၂	ဝန်ဆောင်မှုလုပ်ငန်း	-
၁၃	ဆန်ဆိုင်	၄
၁၄	အဝတ်အထည်ဆိုင်	၁၆
၁၅	နိဗ္ဗာန်ကုန်ဆိုင်	၁
မြို့နယ်ချုပ်		၆၁

စည်ပင်သာယာရေးလုပ်ငန်းများ

၃၅။ နမ္မတူမြို့နယ်၏ စည်ပင်သာယာရေးလုပ်ငန်းမှာ အောက်ပါအတိုင်းဖြစ်ပါသည်-

(က) ဈေးလုပ်ငန်း

စဉ်	မြို့နယ်	ဈေးအမည်	ဆိုင်ခန်းအရေအတွက်	နိုင်ငံပိုင်	ပုဂ္ဂလိကပိုင်	တည်နေရာ
၁	နမ္မတူ	မြို့မဈေး	၄၇၃ခန်း	၁	-	ပန်ဟိုက်(၅)
၂	နမ္မတူ	မန်စံဈေး	၉၇ခန်း	၁	-	မန်စံကျေးရွာ
မြို့နယ်ချုပ်			၅၇၀ခန်း	၂		

(ခ) သောက်သုံးရေရရှိရေးလုပ်ငန်း

စဉ်	မြို့နယ်	စက်ရုံအမည်	တည်နေရာ	အမျိုးအစား	တစ်ရက် ထုတ်လုပ်မှု (ဂါလံ)	ဖြန့်ဖြူးနိုင်မှု (အိမ်ခြေ)
၁	နမ္မတူ	စည်ပင်သာယာရေး ဌာန	ပန်ဟိုက်-၅	စိမ့်စမ်းရေ	၂၈၈၂၄၇	၁၆၄၄
၂	နမ္မတူ	ဝင်းမြင့်မိုရ်စက်မှု လုပ်ငန်းကုမ္ပဏီ	နမ္မတူ ရပ်ကွက်(၄)	။	၁၇၂၀၀၀	၉၃၅
မြို့နယ်ချုပ်					၄၆၀.၂၄၇	၂၅၇၉

(ဂ) သန့်ရှင်းရေးလုပ်ငန်း

စဉ်	မြို့နယ်	သန့်ရှင်းရေးသုံးစက်ကိရိယာများ(စီး)				ဝန်ထမ်းဦးရေ
		သန့်ရှင်းရေး ယာဉ်	မိလ္လာယာဉ်	ဖုံစုပ်စက်	ရေစုပ်စက်	
၁	နမ္မတူ	၁	၁	-	၁	၂
မြို့နယ်ချုပ်		၁	၁	-	၁	၂

(ဃ) လမ်းတံတားလုပ်ငန်း

(၁) လမ်းလုပ်ငန်း

စဉ်	မြို့နယ်	လမ်းပေါင်း (လမ်း)	စုစုပေါင်း လမ်းအရှည် (မိုင်)	ကတ္တရာလမ်းပေါင်း		ကျောက်ခင်းလမ်းပေါင်း	မြေသားလမ်းပေါင်း		
				လမ်း	မိုင်		မိုင်	လမ်း	မိုင်
၁	နမ္မတူ	၃၄	၆/၄	၂၄	၅/၁	၃	၀/၄	၇	၀/၇
မြို့နယ်ချုပ်		၃၄	၆/၄	၂၄	၅/၁	၃	၀/၄	၇	၀/၇

(၂) တံတားလုပ်ငန်း

စဉ်	မြို့နယ်	တံတားပေါင်း(စင်း)				
		သံ	ကွန်ကရစ်	အုတ်	သစ်သား	ပေါင်း
၁	နမ္မတူ	-	၁၄	-	၄	၁၈
မြို့နယ်ချုပ်		-	၁၄	-	၄	၁၈

(၃) လမ်းတံတားသုံးစက်ကိရိယာများ

စဉ်	မြို့နယ်	လမ်းတံတားသုံးစက်ကိရိယာများ				လုပ်သား ဦးရေ
		မြေထိုးစက်	မြေကော်စက်	မြေကြိတ်စက်	မြေသယ်ယာဉ်	
မရှိပါ။						

ပုံနှိပ်လုပ်ငန်းနှင့်မီဒီယာလုပ်ငန်းများ

၃၆။ နမူတူမြို့နယ်တွင်ရှိသော ပုံနှိပ်တိုက်နှင့် မီဒီယာလုပ်ငန်းများမှာအောက်ပါအတိုင်း ဖြစ်ပါသည်-
 (က) ပုံနှိပ်လုပ်ငန်းနှင့်တေးသံသွင်း၊ ဗီဒီယို

စဉ်	မြို့နယ်	ပုံနှိပ်စက်		လွန်ပျံ့တာ	ပစ္စည်း	တေးသံသွင်း	ဗီဒီယို
		၃ပုံ၃၃	၃ပုံလိကပိုင်				
၁	နမူတူ	-	၁	၄	၄	-	-
	မြို့နယ်ချုပ်	-	၁	၄	၄	-	-

(ခ) မီဒီယာလုပ်ငန်းများ

စဉ်	မြို့နယ်	သတင်းစာအမည်	တစ်လဖြန့် စောင်ရေ	ဂျာနယ် အမည်	တစ်လဖြန့်စောင်ရေ
၁	နမူတူ	မြန်မာ့အလင်း	၅၈		
၂				ဒို့ကျောင်းသား	၂၁၇
	မြို့နယ်ချုပ်		၅၈		၂၁၇

ပြည်တွင်းအသားတင်ထုတ်လုပ်မှုနှင့်ဝန်ဆောင်မှုတန်ဖိုး

၃၇။ နမူတူမြို့နယ်၏ ပြည်တွင်းအသားတင်ထုတ်လုပ်မှုနှင့်ဝန်ဆောင်မှု တန်ဖိုးမှာအောက်ပါအတိုင်း ဖြစ်ပါ သည်-
 ကျပ်သန်းပေါင်း

စဉ်	အကြောင်းအရာ	၂၀၁၈-၂၀၁၉ အသားတင် ထုတ်လုပ်မှု တန်ဖိုး	၂၀၁၉-၂၀၂၀ ရည်မှန်းချက် တန်ဖိုး	၂၀၁၉-၂၀၂၀ ခုနှစ် ဆောင်ရွက်နိုင်မှု		
				တန်ဖိုး	အကောင် အထည် ဖော်နိုင်မှု	တိုးတက်မှု%
၁	ထုတ်လုပ်မှု တန်ဖိုး	၂၀၆၅၅.၈	၂၄၃.၂၆၀	၁၈၈.၂၈၁	၇၇.၄	(-)၈.၈
၂	ဝန်ဆောင်မှု တန်ဖိုး	၁၁၁၄၄၃	၁၂၃၂၈.၆	၁၀၈၆၆.၉	၈၈.၁	(-)၂.၅
၃	ကုန်သွယ်မှု တန်ဖိုး	၄၀၀၂.၈	၇၈၃၉.၂	၃၅၀၅.၇	၄၄.၇	(-)၁၂.၄
၄	အသားတင် ထုတ်လုပ်မှု နှင့် ဝန်ဆောင်မှုတန်ဖိုး	၃၅၈၀၂.၉	၄၄၄၉၃.၈	၃၃၂၀၀.၇	၇၄.၆	(-)၇.၃

လူတစ်ဦးချင်းဝင်ငွေ

၃၈။ နမူတူမြို့နယ်၏ တစ်ဦးချင်းဝင်ငွေကိုအောက်ပါအတိုင်းဖော်ပြအပ်ပါသည်-

စဉ်	မြို့နယ်	၂၀၁၇- ၂၀၁၈	၂၀၁၈-၂၀၁၉	၂၀၁၉-၂၀၂၀
၁	နမူတူ	၇၆၃၉၅၆	၈၉၇၆၆၅	၉၅၇၆၆၇
	မြို့နယ်ချုပ်	၇၆၃၉၅၆	၈၉၇၆၆၅	၉၅၇၆၆၇

အသက်မွေးဝမ်းကြောင်းလုပ်ငန်းအလိုက် အလုပ်လုပ်သူဦးရေ

၃၉။ နမူတူမြို့နယ်၏ အသက်မွေးဝမ်းကြောင်းလုပ်ငန်းအလိုက် အလုပ်လုပ်ကိုင်သူဦးရေမှာ အောက်ပါအတိုင်းဖြစ်ပါသည်-

စဉ်	မြို့နယ်	အစိုးရဝန်ထမ်း	ဝန်ဆောင်မှု	စိုက်ပျိုးရေး	မွေးမြူရေး	အရောင်းအဝယ်	စက်မှုလက်မှု	ရေလုပ်ငန်း	ကျွန်း	အခြား	စုစုပေါင်း
၁	နမူတူ	၉၈၅	၄၀၀	၁၄၀၀	၆၉၁၆	၃၄၀၀	၁၅၂	၁၂၀	၉၈၅	၁၈၄၀	၃၂၄၁၃
	စုစုပေါင်း	၉၈၅	၄၀၀	၁၄၀၀	၆၉၁၆	၃၄၀၀	၁၅၂	၁၂၀	၉၈၅	၁၈၄၀	၃၂၄၁၃

အလုပ်လုပ်နိုင်သူဦးရေနှင့် အလုပ်လက်မဲ့ဦးရေ

၄၀။ နမူတူမြို့နယ်တွင်ရှိသော အလုပ်လုပ်နိုင်သူဦးရေနှင့် အလုပ်လက်မဲ့နှုန်းမှာ အောက်ပါအတိုင်း ဖြစ်ပါသည်-

စဉ်	မြို့နယ်	အလုပ်လုပ်နိုင်သူဦးရေ	လုပ်ငန်းခွင်ရှိလုပ်သားဦးရေ	အလုပ်လက်မဲ့ဦးရေ	အလုပ်လက်မဲ့ရာခိုင်နှုန်း
၁	နမူတူ	၃၂၄၁၃	၂၉၇၅၃	၂၆၆၆၀	၈.၂၁

အခန်း(၇)

လူမှုရေးဆိုင်ရာအချက်အလက်များ

ပညာရေးကဏ္ဍ

၄၁။ နမူတူမြို့နယ်တွင်ရှိသော လူမှုရေးဆိုင်ရာ အချက်အလက်များမှာ အောက်ပါအတိုင်းဖြစ်ပါသည်-

(က) အဆင့်မြင့်ပညာ

စဉ်	တက္ကသိုလ်/ ကောလိပ်/ သိပ္ပံကျောင်းပေါင်း	တည်နေရာ	အကျယ်အဝန်း (ဧက)	ဆရာ/ ဆရာမ ဦးရေ	ကျောင်းသား/ သူဦးရေ	ဆရာနှင့် ကျောင်းသားအချိုး
	မရှိပါ။					

(ခ) အခြေခံပညာ

(၁) အထကကျောင်းများ

စဉ်	ကျောင်းအမည်	တည်နေရာ	အကျယ်အဝန်း(ဧက)	ဆရာ/ဆရာမဦးရေ	ကျောင်းသား/သူဦးရေ	ဆရာနှင့်ကျောင်းသားအချိုး
၁	အထက(၁) နမ္မတူ	နမ္မတူရပ်ကွက်၊ နယ်မြေ(၃)	၆.၂၂၃	၃၂	၉၄၈	၁:၃၀
၂	အထက(၂) နမ္မတူ	ပန်ဟိုက်ရပ်ကွက်၊ နယ်မြေ(၁)	၁.၇၀၄	၃၈	၁၁၃၃	၁:၃၀
၃	အထက-မန်စံ	ရပ်ကွက်(၆)၊ မန်စံကျေးရွာ	၁၁.၅၆	၂၉	၁၁၁၆	၃:၃၈
၄	အထက-ဘော်တွင်း	မင်္ဂလာကွေ့ရပ်ကွက်	၁.၅	၁၆	၃၃၅	၁:၂၁
၅	အထက-မိုင်းရင်	မိုင်းရင်ကျေးရွာ	၄.၆၀	၂၁	၄၈၇	၁:၂၀
၆	အထက-ပန်လုံ	ပန်လုံကျေးရွာ	၇.၂	၁၉	၃၉၇	၁:၂၀
မြို့နယ်ချုပ်				၁၅၅	၄၄၁၆	၁:၂၈

(၂) အထကခွဲကျောင်းများ

စဉ်	ကျောင်းအမည်	တည်နေရာ	အကျယ်အဝန်း(ဧက)	ဆရာ/ဆရာမဦးရေ	ကျောင်းသား/သူဦးရေ	ဆရာနှင့်ကျောင်းသားအချိုး
၁	အထကခွဲနားဆိုင်း	နားဆိုင်းကျေးရွာ	၀.၈၇	၁၃	၃၂၂	၁:၂၅
မြို့နယ်ချုပ်				၁၃	၃၂၂	၁:၂၅

(၃) အလကကျောင်းများ

စဉ်	ကျောင်းအမည်	တည်နေရာ	အကျယ်အဝန်း(ဧက)	ဆရာ/ဆရာမဦးရေ	ကျောင်းသား/သူဦးရေ	ဆရာနှင့်ကျောင်းသားအချိုး
၁	အလက(၂) နမ္မတူ	နမ္မတူရပ်ကွက်၊ နယ်မြေ(၃)	၅.၇၈၇	၁၂	၄၁၄	၁:၃၅
၂	အလက ကျားစခန်း	ကျားစခန်း(၁) ရပ်ကွက်	၀.၃၅၃	၉	၅၃	၁:၆
၃	အလကကုန်းကယား	ကုန်းကယားကျေးရွာ	၀.၃၅၃	၉	၁၀၄	၁:၁၂
မြို့နယ်ချုပ်				၃၀	၅၇၁	၁:၁၉

(၄) အလကခွဲကျောင်းများ

စဉ်	ကျောင်းအမည်	တည်နေရာ	အကျယ်အဝန်း (ဧက)	ဆရာ/ဆရာမ ဦးရေ	ကျောင်းသား/သူ ဦးရေ	ဆရာနှင့် ကျောင်းသားအချိုး
-----မရှိပါ-----						
	မြို့နယ်ချုပ်		-	-	-	-

(၅) မူလတန်းလွန်ကျောင်းများ

စဉ်	မြို့နယ်	ကျောင်းအရေအတွက်	ဆရာ/ဆရာမ ဦးရေ	ကျောင်းသား/သူ	ဆရာနှင့် ကျောင်းသားအချိုး
၁	နမ္မတူ	၁၀	၅၉	၁၄၀၃	၁:၂၄
	မြို့နယ်ချုပ်	၁၀	၅၉	၁၄၀၃	၁:၂၄

(၆) အမကကျောင်းများ

စဉ်	ကျောင်းအရေအတွက်	ဆရာ/ဆရာမ ဦးရေ	ကျောင်းသား/သူ ဦးရေ	ဆရာနှင့် ကျောင်းသားအချိုး
၁	၅၉	၂၀၃	၂၆၉၂	၁:၁၃

(ဂ) မူလတန်းကြိုကျောင်းများ

စဉ်	ကျောင်းအမည်	တည်နေရာ	ဆရာ/ဆရာမ ဦးရေ	ကျောင်းသား /သူ ဦးရေ	ဆရာနှင့် ကျောင်းသား ဦးရေအချိုး	မှတ်ချက်
၁	အထက(၁) နမ္မတူ	နမ္မတူရပ်ကွက်၊နယ်မြေ(၃)	၁	၂၇	၁:၂၇	
၂	အလက(၂) နမ္မတူ	နမ္မတူရပ်ကွက်၊နယ်မြေ(၃)	၂	၃၄	၁:၁၆	
၃	အလက-မိုင်းရင်	မိုင်းရင်ကျေးရွာ	၁	၃၅	၁:၃၅	
၄	မူလတန်း(၈)နမ္မတူ	ပန်ဟိုက်ရပ်ကွက်၊နယ်မြေ(၈)	၁	၄၀	၁:၄၀	
၅	အမက(၄)နမ္မတူ	နမ္မတူရပ်ကွက်၊နယ်မြေ(၄)	၁	၁၇	၁:၁၇	
၆	အမကဆိုက်ခေါင်	ဆိုက်ခေါင်ကျေးရွာ	၁	၉	၁:၉	
၇	အမကနမ့်မွှော်	နမ့်မွှော်ကျေးရွာ	၁	၁၇	၁:၁၇	
	မြို့နယ်ချုပ်		၈	၁၇၉	၁:၂၂	

(ဃ) ဘုန်းတော်ကြီးသင် ပညာရေးကျောင်း

စဉ်	ကျောင်းအမည်	တည်နေရာ	ဆရာ/ ဆရာမ ဦးရေ	ကျောင်းသား/ကျောင်းသူ ဦးရေ	အချိုး
မရှိပါ။					

(င) ကျောင်းနေအရွယ်ကလေးများကျောင်းအပ်နှံမှု

စဉ်	မြို့နယ်	(၅)နှစ်ပြည့်ကလေး			ကျောင်းအပ်နှံမှု			ကျောင်းအပ်နှံမှု %
		ကျား	မ	ပေါင်း	ကျား	မ	ပေါင်း	
၁	နမ္မတူ	၄၂၇၉	၄၇၀၇	၈၉၈၆	၄၂၉၄	၄၉၇၈	၉၂၇၂	၁၀၃.၁၈
	မြို့နယ်ချုပ်	၄၂၇၉	၄၇၀၇	၈၉၈၆	၄၂၉၄	၄၉၇၈	၉၂၇၂	၁၀၃.၁၈

(စ) တက္ကသိုလ်ဝင်တန်း အောင်မြင်မှု

စဉ်	မြို့နယ်	၂၀၁၈-၂၀၁၉ခုနှစ်				၂၀၁၉-၂၀၂၀ခုနှစ်			
		စာရင်းရှိ	ဖြေဆို	အောင်မြင်	ရာခိုင်နှုန်း	စာရင်းရှိ	ဖြေဆို	အောင်မြင်	ရာခိုင်နှုန်း
၁	နမ္မတူ	၆၇၉	၆၃၃	၁၄၈	၂၃.၃၈	၆၁၉	၅၆၂	၁၂၅	၂၂.၂၄
	မြို့နယ်ချုပ်	၆၇၉	၆၃၃	၁၄၈	၂၃.၃၈	၆၁၉	၅၆၂	၁၂၅	၂၂.၂၄

(ဆ) စာတတ်မြောက်မှု ရာခိုင်နှုန်း

စဉ်	မြို့နယ်	မြို့နယ်လူဦးရေ	(၁၅)နှစ် အထက်လူဦးရေ	စာတတ်မြောက်သူဦးရေ	စာတတ်မြောက်မှုနှုန်း
၁	နမ္မတူ	၄၈၀၃၃	၃၈၉၂၃	၄၇၀၇၂	၉၈
	မြို့နယ်ချုပ်	၄၈၀၃၃	၃၈၉၂၃	၄၇၀၇၂	၉၈

(ဇ) သင်ကြားမှု၊ သင်ယူမှု၊ အထောက်အကူပြု စာသင်ခန်းများ ဖွင့်လှစ်နိုင်မှုအခြေအနေ

(၁) အထက ကျောင်းများ

စဉ်	မြို့နယ်	အထက်တန်းကျောင်း					
		စာရင်းရှိ	Media တပ်ပြီး	3PLT တပ်ပြီး	2PLT တပ်ပြီး	1PLT တပ်ပြီး	ပေါင်း
၁	နမ္မတူ	၆	-	၅	၁	-	၆
	မြို့နယ်ချုပ်	၆	-	၅	၁	-	၆

(၂) အလက ကျောင်းများ

စဉ်	မြို့နယ်	အလယ်တန်းကျောင်း					
		စာရင်းရှိ	Media တပ်ပြီး	3PLT တပ်ပြီး	2PLT တပ်ပြီး	1PLT တပ်ပြီး	ပေါင်း
၁	နမ္မတူ	၄	-	-	၄	-	၄
	မြို့နယ်ချုပ်	၄	-	-	၄	-	၄

(၃) အမက ကျောင်းများ

စဉ်	မြို့နယ်	မူလတန်းကျောင်း					
		စာရင်းရှိ	Media တပ်ပြီး	3PLT တပ်ပြီး	2PLT တပ်ပြီး	1PLT တပ်ပြီး	ပေါင်း
၁	နမ္မတူ	၇၃	-	-	၉	၆၀	၆၉
	မြို့နယ်ချုပ်	၇၃	-	-	၉	၆၀	၆၉

(ဈ) စာကြည့်တိုက်များ ဖွင့်လှစ်နိုင်မှု

စဉ်	မြို့နယ်	အုပ်ချုပ်ရေး	ပညာရေး	ပြန်/ဆက်	ဘုန်းကြီးကျောင်း	အခြား	ပေါင်း
၁	နမ္မတူ	-	၉	-	-	-	၉
	မြို့နယ်ချုပ်	-	၉	-	-	-	၉

ကျန်းမာရေးကဏ္ဍ

၄၂။ နမ္မတူမြို့နယ်၏ ကျန်းမာရေးကဏ္ဍဆိုင်ရာ အချက်အလက်များမှာအောက်ပါအတိုင်းဖြစ်ပါသည်-

(က) ဆေးရုံများ

စဉ်	ဆေးရုံအမည်	တည်နေရာ	အစိုးရ/ ပုဂ္ဂလိက	ကုတင် အရေအတွက်
၁	နမ္မတူ/ဘော်တွင်း ပြည်သူ့ဆေးရုံ	နမ္မတူရပ်ကွက်၊ နယ်မြေ(၄)	အစိုးရ	၁၅၀
၂	မန်စံတိုက်နယ် ဆေးရုံ	မန်စံကျေးရွာ	အစိုးရ	၅၀
၃	မိုင်းရင်တိုက်နယ် ဆေးရုံ		အစိုးရ	၅၀
	မြို့နယ်ချုပ်	-	၃	ကုတင် ၁၅၀(၁) ကုတင် ၅၀(၂)

(ခ)ဆေးပေးခန်းများ

စဉ်	ဆေးပေးခန်းအမည်	တည်နေရာ	အစိုးရ/ ပုဂ္ဂလိက	ကုသသည့် ရောဂါအမျိုးအစား
၁	-----မရှိပါ -----			

(ဂ) ကျေးလက်ကျန်းမာရေးဌာန/ဌာနခွဲ

စဉ်	ကျေးလက်ကျန်းမာရေးဌာနအမည်	တည်နေရာ
၁	မရှိပါ။	-
	ကျေးလက်ကျန်းမာရေးဌာနခွဲအမည်	
၁	နားဆိုင်း S/C ဌာနခွဲ	နားဆိုင်းကျေးရွာ
၂	ပန်လုံ S/C ဌာနခွဲ	ပန်လုံကျေးရွာ
၃	မိုင်းမု S/C ဌာနခွဲ	မိုင်းမုကျေးရွာ
၄	နမ့်တောင်ကုန်း S/C ဌာနခွဲ	နမ့်တောင်ကုန်းကျေးရွာ
၅	ဝိန်းနန် S/C ဌာနခွဲ	ဝိန်းနန်ကျေးရွာ
၆	မန်ပန် S/C ဌာနခွဲ	မန်ပန်ကျေးရွာ
၇	ကျားခခန်း S/C ဌာနခွဲ	ကျားခခန်းကျေးရွာ
၈	မန်ဆာလုံ S/C ဌာနခွဲ	မန်ဆာလုံကျေးရွာ
၉	ဟိုက်တောင် S/C ဌာနခွဲ	ဟိုက်တောင်ကျေးရွာ

(ဃ) ကျန်းမာရေးစောင့်ရှောက်မှု

စဉ်	မြို့နယ်	လူဦးရေ	ဆရာဝန်မှ ကျန်းမာရေး စောင့်ရှောက်မှုနှုန်း		သူနာပြုမှ ကျန်းမာရေး စောင့်ရှောက်မှုနှုန်း		လက်ထောက် ကျန်းမာရေးမှူးမှ ကျန်းမာရေး စောင့်ရှောက်မှုနှုန်း	
			ဆရာဝန်ဦးရေ	ဆရာဝန်နှင့်လူဦးရေအချိုး	သူနာပြုဦးရေ	သူနာပြု နှင့်လူဦးရေ အချိုး	လ/ထကျန်းမာရေးမှူးဦးရေ	လ/ထ ကျန်းမာရေးမှူး နှင့် လူဦးရေ အချိုး
၁	နမ့်တူ	၄၈၀၃၃	၄	၁:၂၀၀၈	၃၄	၁:၁၄၁၂	၂	၁:၂၄၀၁၆
	မြို့နယ်ချုပ်	၄၈၀၃၃	၄	၁:၂၀၀၈	၃၄	၁:၁၄၁၂	၂	၁:၂၄၀၁၆

(င) ဒေသတွင်းအများဆုံးဖြစ်တတ်သောရောဂါများ

စဉ်	မြို့နယ်	ရောဂါအမျိုးအစား									
		ငှက်ဖျား		ဝမ်းလျှော		တီဘီ		ဝမ်းကိုက်		အသည်းရောင်	
		ဖြစ်	သေ	ဖြစ်	သေ	ဖြစ်	သေ	ဖြစ်	သေ	ဖြစ်	သေ
(၁)	နမ့်တူ	၂	-	၅၃၄	-	၁၆၁	၁၀	၃၈	-	၃	-
	မြို့နယ်ချုပ်	၂	-	၅၃၄	-	၁၆၁	၁၀	၃၈	-	၃	-

(စ) HIV/AIDS -ရောဂါ ဖြစ်ပွား/ သေဆုံးဦးရေ

စဉ်	မြို့နယ်	၂၀၁၈-၂၀၁၉		၂၀၁၉-၂၀၂၀	
		ဖြစ်	သေ	ဖြစ်	သေ
၁	နမ့်တူ	၄၄	၁	၆၃	၁၀
	မြို့နယ်ချုပ်	၄၄	၁	၆၃	၁၀

(ဆ) ကျန်းမာရေးဆိုင်ရာ အညွှန်းကိန်းများ

စဉ်	မြို့နယ်	မိခင်ဦးရေ	ကလေးဦးရေ	လူ(၁၀၀၀)လျှင်				
				ဖွံ့ဖြိုးမှု	မိခင်သေဆုံးမှု	မွေးကင်းစကလေးသေဆုံးမှု	ကိုယ်ဝန်	ပျက်စီးမှု
၁	နမ့်တူ	၁၀၁၇	၉၇၀	၉၄.၂	၀.၁	၁.၂	၄.၅	
	မြို့နယ်ချုပ်	၁၀၁၇	၉၇၀	၉၄.၂	၀.၁	၁.၂	၄.၅	

လူမှုရေးအသင်းအဖွဲ့များ

၄၃။ နမ့်တူမြို့နယ်ရှိလူမှုရေးအသင်းအဖွဲ့များဆိုင်ရာ အချက်အလက်များမှာ အောက်ပါအတိုင်းဖြစ်ပါသည်-

(က) INGO

စဉ်	INGOအမည်	ရုံး/ရုံးခွဲတည်နေရာ	ဆောင်ရွက်သည့်လုပ်ငန်း
၁	Mana	ပန်ဟိုက်ရပ်ကွက် နယ်မြေ(၅)	ပြည်သူ့လူထုအတွင်း (HIV) ကူးစက်မှုအန္တရာယ်လျော့ချရေး
၂	Save the children	။	ငှက်ဖျားတိုက်ဖျက်ရေး

(ခ) NGO (ဦးရေ)

စဉ်	မြို့နယ်	အမျိုးသမီး ရေးရာ	မိခင်/ ကလေး အသင်း	စစ်မှုထမ်းဟောင်း	ကြက်ခြေနီ	အရန် မီးသတ်
၁	နမ့်တူ	၉၅၀၉	၆၇၉၅	၅၉	၉၀	၂၄၁
	မြို့နယ်ချုပ်	၉၅၀၉	၆၇၉၅	၅၉	၉၀	၂၄၁

(ဂ) အသင်းအဖွဲ့များ

စဉ်	အသင်းအဖွဲ့အမည်	ရုံး/ဌာန တည်နေရာ	မှတ်ပုံတင်အမှတ်	ဆောင်ရွက် သည့်လုပ်ငန်း
၁	မိတ်ဆွေကောင်း လူမှုကူညီရေးအသင်း	ပန်ဟိုက်ရပ်ကွက်(၄)	အသင်းအဖွဲ့ဖွဲ့စည်းခြင်း၊ကြီးကြပ်ရေး ဗဟိုအဖွဲ့၏ဖွဲ့စည်းခွင့် အမှတ် (၂၀၉၂)	နာရေးကူညီမှု ဆောင်ရွက်ရန်
၂	မြို့နယ်သွေးလှူရှင်များ အသင်း	ပန်ဟိုက် ရပ်ကွက်(၄)	မြို့နယ်အသင်းအဖွဲ့ မှတ်ပုံတင်ရေးအဖွဲ့၏ ဖွဲ့စည်းခွင့်အမှတ် ၆/နမတ (၀၀၁)	သွေးလှူဒါန်းခြင်း လုပ်ငန်းများ ဆောင်ရွက်ရန်
၃	ဂရုဏာရှင်လူမှုကူညီရေး အသင်း	ဘော်တွင်း ကျေးရွာအုပ်စု	မြို့နယ်အသင်းအဖွဲ့ မှတ်ပုံတင်ရေးအဖွဲ့၏ဖွဲ့စည်းခွင့် အမှတ် ၆/နမတ(၀၀၂)	နာရေးကူညီမှု ဆောင်ရွက်ရန်
၄	ဆီလိန်ခမ်းလူမှုကူညီရေး အသင်း	မန်စံကျေးရွာ အုပ်စု	မြို့နယ်အသင်းအဖွဲ့ မှတ်ပုံတင်ရေးအဖွဲ့၏ဖွဲ့စည်းခွင့် အမှတ် ၆/နမတ(၀၀၃)	လူမှုရေးလုပ်ငန်းများ ဆောင်ရွက်ရန်
၅	မြန်မာ့မှုထိန်းသိမ်းရေး အသင်း	နမ့်တူရပ်ကွက် နယ်မြေ(၂)	မြို့နယ်အသင်းအဖွဲ့ မှတ်ပုံတင်ရေးအဖွဲ့၏ဖွဲ့စည်းခွင့် အမှတ် ၆/နမတ(၀၀၄)	စာပေယဉ် ကျေးမှုထိန်းသိမ်း ဆောင်ရွက်ရန်
၆	မြတ်စေတနာ နာရေးကူညီထောက်ပံ့မှုအ သင်း	ပန်ဟိုက် ရပ်ကွက် နယ်မြေ(၄)	မြို့နယ်အသင်းအဖွဲ့ မှတ်ပုံတင်ရေးအဖွဲ့၏ဖွဲ့စည်းခွင့် အမှတ် ၆/နမတ(၀၀၅)	နာရေးကူညီမှုဆေ ောင်ရွက်ရန်
၇	နှစ်စံဟွမ်လူမှု ကူညီရေးအသင်း	မန်စံကျေးရွာ	မြို့နယ်အသင်းအဖွဲ့မှတ်ပုံ တင်ဖွဲ့ စည်းခွင့်အမှတ်၆/နမတ(၀၀၆)	လူမှုရေးလုပ်ငန်းများ ဆောင်ရွက်ရန်

အားကစားနှင့် ဖျော်ဖြေရေးလုပ်ငန်းများ

၄၄။ နမ္မတူမြို့နယ်ရှိ အားကစားနှင့်ဖျော်ဖြေရေးလုပ်ငန်းများဆိုင်ရာ အချက်အလက်များမှာ အောက်ပါအတိုင်းဖြစ်ပါသည်-

စဉ်	မြို့နယ်	အားကစားကွင်း						ဖျော်ဖြေရေး		
		ဘောလုံး	ဘော်လီဘော	ဘတ်စကက်	တင်းနစ်	ဂေါက်	အခြား	ရုပ်ရှင်ရုံ	ပန်းခြံ	အခြား
(၁)	နမ္မတူ	၁	၁	၁	-	၁	-	-	၂	-
	မြို့နယ်ချုပ်	၁	၁	၁	-	၁	-	-	၂	-

အခန်း(၈)

ဘာသာရေးဆိုင်ရာအချက်အလက်များ

ဗုဒ္ဓဘာသာဆိုင်ရာ အဆောက်အဦများနှင့် သာသနာဝင်ပုဂ္ဂိုလ်များ

၄၅။ နမ္မတူမြို့နယ်အတွင်းရှိ ဗုဒ္ဓဘာသာဆိုင်ရာ အဆောက်အဦများနှင့် သာသနာဝင်ပုဂ္ဂိုလ်များဆိုင်ရာ အချက်အလက်များမှာအောက်ပါအတိုင်းဖြစ်ပါသည်-

(က) သာသနိကအဆောက်အဦများ

စဉ်	မြို့နယ်	ဘုရား	စေတီ	ပုထိုး	ဘုန်းကြီးကျောင်း	သီလရှင်ကျောင်း	ဓမ္မာရုံ
၁	နမ္မတူ	၂၅	၁၅	၂၅	၇၀	၁	၂
	မြို့နယ်ချုပ်	၂၅	၁၅	၂၅	၇၀	၁	၂

(ခ) ရဟန်းသံဃာနှင့်သီလရှင်များ

စဉ်	မြို့နယ်	ရဟန်း	သာမဏေ	သီလရှင်
၁	နမ္မတူ	၁၇၈	၃၇၇	၃၅
	မြို့နယ်ချုပ်	၁၇၈	၃၇၇	၃၅

(ဂ) ထင်ရှားသည့်ဘုရား၊ စေတီပုထိုးများ

စဉ်	မြို့နယ်	ဘုရားစေတီ/ပုထိုးအမည်	တည်နေရာ
၁	နမ္မတူ	မဟာမြတ်မုနိဘုရားကြီး	နယ်မြေ(၁) ပန်ဟိုက်ရပ်ကွက်
မြို့နယ်ချုပ်		၁	

(ဃ) ထင်ရှားသည့်ဘုန်းတော်ကြီးကျောင်းများ

စဉ်	မြို့နယ်	ဘုရားစေတီပုထိုးအမည်	တည်နေရာ
၁	နမ္မတူ	ရွှေစကားဝါသုဗေလ ကျောင်းတိုက်	မန်ဟောင်ကျေးရွာ မန်စံကျေးရွာအုပ်စု
မြို့နယ်ချုပ်		၁	

အခြားဘာသာရေးအဆောက်အဦများ

၄၆။ နမ္မတူမြို့နယ်ရှိ အခြားဘာသာများနှင့်ဆိုင်သော အချက်အလက်များမှာ အောက်ပါအတိုင်း ဖော်ပြအပ်ပါသည်-

စဉ်	မြို့နယ်	ခရစ်ယာန်		အစ္စလာမ်		ဟိန္ဒူ ဘုရားကျောင်း		တရုတ်ဘုရားကျောင်း	
		မြို့	ကျေးလက်	မြို့	ကျေးလက်	မြို့	ကျေးလက်	မြို့	ကျေးလက်
မြို့နယ်ချုပ်		၅	၁၈	၄	၁	၉	၉	၂	-

သမိုင်းဝင်ထင်ရှားသော အဆောက်အဦနှင့် နေရာများ

၄၇။ နမ္မတူမြို့နယ်ရှိသောသမိုင်းဝင်ထင်ရှားသော အဆောက်အဦနှင့်နေရာများမှာ အောက်ပါအတိုင်း ဖြစ်ပါသည်-

စဉ်	မြို့နယ်	သမိုင်းဝင် အဆောက်အဦ	တည်နေရာ	ယဉ်ကျေးမှုဇုန်အမည်	တည်နေရာ
၁	နမ္မတူမြို့နယ်	မဟာမြတ်မုနိဘုရား	ပန်ဟိုက်ရပ်ကွက် ၊ နယ်မြေ(၁)	-	-
၂	။	အိမ်စိမ်းညွှတ်ရိပ်သာ	နမ္မတူရပ်ကွက်၊ နယ်မြေ(၄)	-	-
မြို့နယ်ချုပ်		၂	-	-	-

အခန်း(၉)

ဒေသဖွံ့ဖြိုးရေးဆိုင်ရာအချက်အလက်များ

ဒေသဖွံ့ဖြိုးရေးလုပ်ငန်းများ ဆောင်ရွက်နိုင်မှုအခြေအနေ

၄၈။ နမူတူမြို့နယ်၏ ဒေသဖွံ့ဖြိုးရေးလုပ်ငန်းများဆောင်ရွက်နိုင်မှုအခြေအနေမှာအောက်ပါ အတိုင်းဖြစ်ပါသည်-

(က) ကျေးလက်ဒေသဖွံ့ဖြိုးတိုးတက်ရေးဦးစီးဌာနမှဆောင်ရွက်သည့်လုပ်ငန်းများ

(၁) မြို့- ကျေးလက်၊ ကျေးရွာချင်းဆက်လမ်းများ

စဉ်	လမ်းအရေအတွက်	အရှည်(မိုင်-ဖာလုံ)	အမျိုးအစား									
			ကတ္တရာ		ကျောက်ချော		မြေသား		ဂံ		ကွန်ကရစ်	
			အရေအတွက်	မိုင်/ဖာလုံ	အရေအတွက်	မိုင်/ဖာလုံ	အရေအတွက်	မိုင်/ဖာလုံ	အရေအတွက်	မိုင်/ဖာလုံ	အရေအတွက်	မိုင်/ဖာလုံ
၁	၁	၁/၆	-	-	-	-	၁	၁/၆	-	-	-	-
မြို့နယ်ချုပ်	၁	၁/၆	-	-	-	-	၁	၁/၆	-	-	-	-

(၂) တံတားများ

စဉ်	တံတား အမည်	အရှည်ပေ	အမျိုးအစား	ဆောက်လုပ်မှုပုံစံ	
				အသစ်	ပြင်ထိန်း
၁	ဝိန်းနန်ကုန်ထုတ်လမ်းပေါ်ရှိတံတား-၁	၂၀ x ၁၄ x ၈ "	ကွန်ကရစ်	၁	
၂	ဝိန်းနန်ကုန်ထုတ်လမ်းပေါ်ရှိတံတား-၁	၂x(၂၀ x ၈ x ၆ ")	ကွန်ကရစ်	၁	
မြို့နယ်ချုပ်				၂	

(၃) သောက်သုံးရေရရှိရေးလုပ်ငန်း

စဉ်	လုပ်ငန်းတည်နေရာ	အမျိုးအစားနှင့်အတိုင်းအတာ					အကျိုးပြုအိမ်ခြေ
		ရေကန်	ရေတွင်း	အစိစိတွင်း	လျှိုပိတ်	မြစ်ရေတင်	
မရှိပါ။							
မြို့နယ်ချုပ်							

(၄) လျှပ်စစ်မီးလင်းရေးလုပ်ငန်း

စဉ်	လုပ်ငန်း တည်နေရာ	ဆောင်ရွက်သည့်နည်းလမ်း						အကျိုးပြု အိမ်ခြေ
		မဟာ ဓါတ်အား	မီး စက်	နေ ရောင် ခြည်	လေ	ရေ အား	ဇီဝ	
		----- မရှိပါ -----						
မြို့နယ်ချုပ်								

(၅) မြစ်မီးရောင်ကျေးရွာစီမံကိန်းလုပ်ငန်း

စဉ်	ကျေးရွာအမည်	အိမ်ခြေ	အိမ်ထောင်စု	ခွင့်ပြုငွေကျပ်(သိန်း)
၁	မန်ပန်ကျေးရွာ	၈၈	၈၈	၃၀၀.၀၀
မြို့နယ်ချုပ်		၈၈	၈၈	၃၀၀.၀၀

(၆) ကျေးလက်အိမ်ရာဖွံ့ဖြိုးရေးလုပ်ငန်း

စဉ်	ကျေးရွာအမည်	ခွင့်ပြု အိမ်ခြေ	ပြီးစီး အိမ်ခြေ	ကုန်ကျငွေကျပ်(သိန်း)
မရှိပါ။				

(၇) ကျေးလက်အိမ်သာလုပ်ငန်း

စဉ်	ကျေးရွာအမည်	ခွင့်ပြုလုံးရေ	ပြီးစီးလုံးရေ	ကုန်ကျငွေကျပ်(သိန်း)
မရှိပါ။				

(ခ) အစိုးရနှင့်ပြည်သူ့ဆောင်ရွက်သည့်အသံဖွံ့ဖြိုးရေးလုပ်ငန်းများ

စဉ်	လုပ်ငန်းအမည်	အရွယ်အစား/ အရည်	ကုန်ကျငွေ(ကျပ်သိန်း)		ပြီးစီးရက်	မှတ်ချက်
			အစိုးရ	ပြည်သူ		
၁	ဟင်ပုံတံကျေးရွာအသေးစား ရေအားလျှပ်စစ်	(၁/၀)မိုင်8KW	၁၀၀	၁၀	၁၁.၂.၂၀	ကျေးလက်ဒေသဖွံ့ဖြိုးရေး လုပ်ငန်းမှဆောင်ရွက်သည့် လုပ်ငန်းများ
၂	ဆိုင်ခေါင်ကျေးရွာအစည်းအဝေးခန်းမ	၅၀'x၂၄'x၁၂'	၁၀၀	၉.၁	၂၂.၆.၂၀၂၀	
၃	ဟိုနားတပ်အကျေးရွာအစိစိတွင်း	ပေ(၂၀၀)၅'x၅'x၇'	၅၀	၁.၅	၂၂.၆.၂၀၂၀	ကျေးလက်ဒေသဖွံ့ဖြိုးရေး လုပ်ငန်းမှဆောင်ရွက်သည့် လုပ်ငန်းများ
	ဟိုနားတပ်အကျေးရွာတွင်းကွန်ကရစ်လမ်းခင်းခြင်း	၅၀၀'x၈'x၆"	၅၀	၂၅	၂၄.၆.၂၀၂၀	
၄	နောင်ငင်း+နားဟုတ်ကျေးရွာ အစည်းအဝေးခန်းမ	၅၀'x၂၄'x၁၂'	၁၀၀	၉.၁	၂၁.၆.၂၀၂၀	ကျေးလက်ဒေသဖွံ့ဖြိုးရေး လုပ်ငန်းမှဆောင်ရွက်သည့် လုပ်ငန်းများ
၅	မိုင်းတောင်ကျေးရွာကွန်ကရစ် လမ်းခင်းခြင်း	၈၅၀'x၈'x၆"	၁၀၀	၃၆	၂၃.၅.၂၀၂၀	
၆	လွယ်ပြေးကျေးရွာအစည်းအဝေးခန်းမ	၅၀'x၂၄'x၁၂'	၁၀၀	၉.၁	၂၄.၆.၂၀၂၀	ကျေးလက်ဒေသဖွံ့ဖြိုးရေး လုပ်ငန်းမှဆောင်ရွက်သည့် လုပ်ငန်းများ
၇	နားကွန်ကျေးရွာအစည်းအဝေး ခန်းမ	၅၀'x၂၄'x၁၂'	၁၀၀	၉.၁	၂၄.၆.၂၀၂၀	
၈	ဟော်နားကျေးရွာဗြဲခြား လမ်းခင်းခြင်း	၄၀၀၀'x၁၂'x၆"	၁၀၀	၇.၄	၁၁.၅.၂၀၂၀	ကျေးလက်ဒေသဖွံ့ဖြိုးရေး လုပ်ငန်းမှဆောင်ရွက်သည့် လုပ်ငန်းများ
၉	အောက်ပန်ခမ်းကျေးရွာ ကွန်ကရစ်လမ်းခင်းခြင်း	၈၅၀'x၁၀'x၆"	၁၀၀	၄၀	၂၄.၅.၂၀၂၀	
၁၀	နမ့်တိုက်ကျေးရွာစိမ့်စမ်းရေ သွယ်တန်းခြင်း	(၃/၃)မိုင်	၁၀၀	၈.၇	၂၁.၄.၂၀၂၀	ကျေးလက်ဒေသဖွံ့ဖြိုးရေး လုပ်ငန်းမှဆောင်ရွက်သည့် လုပ်ငန်းများ
၁၁	ဟူးဆာကျေးရွာအသေးစား ရေအားလျှပ်စစ်	(၁/၀)မိုင်5KW	၁၀၀	၁၀	၉.၇.၂၀၂၀	
၁၂	မန်တီးကျေးရွာအစည်း အဝေးခန်းမ	၅၀'x၂၄'x၁၂'	၁၀၀	၉.၁	၁၂.၇.၂၀၂၀	Cash for work စီမံကိန်း
၁၃	နားဟိုင်းကျေးရွာဗြဲခြားလမ်းခြင်း	၄၀၀၀'x၁၂'x၆"	၁၀၀	၇.၄	၄.၅.၂၀၂၀	
၁၄	ပန်လောက်ကျေးရွာအတွင်းလမ်းကျောက်ရောမြေခင်းခြင်းနှင့်ရေနှုတ်မြောင်းတူးဖော်ခြင်း	၅၅၀၀'x၁၂'x၃"	၁၀၀	-	၂၄.၈.၂၀၂၀	
၁၅	မိုက်ဟုန်း+ပွေဟုန်းကျေးရွာအတွင်းလမ်းကျောက်ရောမြေခင်းခြင်းနှင့်ရေနှုတ်မြောင်းတူးဖော်ခြင်း	၅၅၀၀'x၁၂'x၃"	၁၀၀	-	၁၄.၈.၂၀၂၀	
၁၆	ပန်တောင်းကျေးရွာအတွင်းလမ်းကျောက်ရောမြေခင်းခြင်းနှင့်ရေနှုတ်မြောင်းတူးဖော်ခြင်း	၅၅၀၀'x၁၂'x၃"	၁၀၀	-	၂၄.၈.၂၀၂၀	
၁၇	အထက်ပန်ခမ်းကျေးရွာအတွင်းလမ်းကျောက်ရောမြေခင်းခြင်းနှင့်ရေနှုတ်မြောင်းတူးဖော်ခြင်း	၅၅၀၀'x၁၂'x၃"	၁၀၀	-	၂၄.၈.၂၀၂၀	

စဉ်	လုပ်ငန်းအမည်	အရွယ်အစား/ အရှည်	ကုန်ကျငွေ(ကျပ်သိန်း)		ပြီးစီးရက်	မှတ်ချက်
			အစိုးရ	ပြည်သူ		
၁၈	ကောင်းစံကျေးရွာအတွင်းလမ်းကျောက်ရောမြောင်းခြင်းနှင့် ရေနုတ်မြောင်းတူးဖော်ခြင်း	၅၅၅၀'x၁၂'x၃"	၁၀၀	-	၁၀၀	၂၄.၈.၂၀၂၀
			၁၀၀	-	၁၀၀	၂၄.၈.၂၀၂၀
၂၀	ဆင်လီကျေးရွာအတွင်းလမ်းကျောက်ရောမြောင်းခြင်းနှင့် ရေတူးဖော်ခြင်း	၅၅၅၀'x၁၂'x၃"	၄၀	-	၄၀	၃၀.၉.၂၀၂၀
			၄၀	-	၄၀	၃၀.၉.၂၀၂၀
			၄၀	-	၄၀	၃၀.၉.၂၀၂၀
၂၁	ခိုမို အဝီစိတွင်း	၅၆" x ၅၆" x ၅' ၈' x ၈' x ၆'	၄၀	-	၄၀	၃၀.၉.၂၀၂၀
			၄၀	-	၄၀	၃၀.၉.၂၀၂၀
			၄၀	-	၄၀	၃၀.၉.၂၀၂၀
၂၂	နမ့်ခွန် ရေစုကန်တည်ဆောက်ခြင်း	၅၆" x ၅၆" x ၅' ၈' x ၈' x ၆'	၁၀	-	၁၀	၃၀.၉.၂၀၂၀
			၅၀	-	၅၀	၃၀.၉.၂၀၂၀
၂၃	မန်ပုံရေပိုက် သွယ်တန်းခြင်း	၁၇၀၀' ၁၀' x ၁၀' x ၆'	၄၀	-	၄၀	၃၀.၉.၂၀၂၀
			၅၀	-	၅၀	၃၀.၉.၂၀၂၀
၂၄	ချောင်းဆားအဝီစိတွင်း	၅၆" x ၅၆" x ၅' ၈' x ၈' x ၆'	၄၀	-	၄၀	၃၀.၉.၂၀၂၀
			၅၀	-	၅၀	၃၀.၉.၂၀၂၀
၂၅	ရေစက်ရုံတည်ဆောက်ခြင်း	၅၆" x ၅၆" x ၅' ၈' x ၈' x ၆'	၃၀	-	၃၀	၃၀.၉.၂၀၂၀
			၃၀	-	၃၀	၃၀.၉.၂၀၂၀
၂၆	နမ့်ရမ်းအဝီစိတွင်း	၅၆" x ၅၆" x ၅' ၈' x ၈' x ၆'	၃၀	-	၃၀	၃၀.၉.၂၀၂၀
			၃၀	-	၃၀	၃၀.၉.၂၀၂၀
၂၇	ဟာလင် ကွန်ကရစ်လမ်း	၂၇၀' x ၈' x ၅'	၅၀	-	၅၀	၃၀.၉.၂၀၂၀
			၅၀	-	၅၀	၃၀.၉.၂၀၂၀
၂၈	ဟိုင်းတောင်ကျောက်ချောလမ်း	၈၅၀' x ၈' x ၉"	၅၀	-	၅၀	၃၀.၉.၂၀၂၀
			၅၀	-	၅၀	၃၀.၉.၂၀၂၀

စဉ်	လုပ်ငန်းအမည်	အရွယ်အစား/ အရှည်	ကုန်ကျငွေ(ကျပ်သိန်း)		ပြီးစီးရက်	မှတ်ချက်
			အစိုးရ	ပြည်သူ့ ပေါင်း		
၂၉	မန်ယောင်ကွန်ကရစ်လမ်း	၃၄၀'x၁၈'x၄"	၅၀	-	၅၀	၃၀.၉.၂၀၂၀
၃၀	မန်ဟတ်ကျောက် ချောလမ်း	၈၅၀'x၈'x၉"	၅၀	-	၅၀	၃၀.၉.၂၀၂၀
၃၁	ပန်ချင်ကျောက် ချောလမ်း	၈၅၀'x၈'x၉"	၅၀	-	၅၀	၃၀.၉.၂၀၂၀
၃၂	ပိန်းလုံကျောက် ချောလမ်း	၅၅'x၄'x၁၀"	၃၅	-	၃၅	၃၀.၉.၂၀၂၀
၃၃	ဂျန်မိုင်ကြိုးတံတားကြမ်းခင်းလဲလှယ်ခြင်း	၁၀၀'x၇'x၉"	၅၀	-	၅၀	၃၀.၉.၂၀၂၀
၃၄	ပန်းတောင်းကျေးရွာသစ်သားတံတားတည်ဆောက်ခြင်း	၁၂'x၁၂'x၄"	၂၅	-	၂၅	၃၀.၉.၂၀၂၀
၃၅	မိုင်းတတ်ကျေးရွာလက်ကျန်ရေနုတ်မြောင်းတည်ဆောက်ခြင်း	၂၈'x၈'x၁၂"	၅၀	-	၅၀	၃၀.၉.၂၀၂၀
၃၆	ဟိုက်တောင်ရေမြောင်းတူးဖော်ခြင်း	၁မိုင်ဂုဗာလုံ ၁.၆	၄၄	-	၄၄	၃၀.၉.၂၀၂၀
၃၇	နွဲ့ခွန်(Motor,Pump & Sola)တပ်ဆင်ခြင်း	(၁)စုံ(၁)စုံ(၂)ချပ်	၁၀	-	၁၀	၃၀.၉.၂၀၂၀
၃၈	ပန်ဟိုက်သာဖီလမ်း ကွန်ကရစ်ခင်းခြင်း	၃၄၄'x၁၀'x၄"	၅၀	-	၅၀	၃၀.၉.၂၀၂၀
၃၉	ပန်ဟိုက်နယ်မြေ(၄) ကြိုးတံတားကြမ်းခင်းလဲလှယ်ခြင်း	၅'၀" x ၅'၀"	၁၆	-	၁၆	၃၀.၉.၂၀၂၀
၄၀	မန်စံကျေးရွာတွင်း ကွန်ကရစ်လမ်းခင်းခြင်း နယ်မြေ(၁)	၃၄၄'x၁၀'x၄"	၅၀	-	၅၀	၃၀.၉.၂၀၂၀
၄၁	မန်စံကျေးရွာတွင်း ကွန်ကရစ်လမ်းခင်းခြင်း နယ်မြေ(၅)	၃၄၄'x၁၀'x၄"	၅၀	-	၅၀	၃၀.၉.၂၀၂၀
၄၂	မိုင်းမုရေစစ်ကန်မြောင်းအဖုံးအုပ်ခြင်း	၈၄၀'x၈'x၂" ၄၅၀'x၂၆'x၂"	၅၀	-	၅၀	၃၀.၉.၂၀၂၀

မြို့ပြစီမံကိန်း(TownPlan)နှစ်(၃၀)အတွက်မြေအသုံးချမှုဆိုင်ရာလျာထားချက်

၄၉။ မြို့ပြစီမံကိန်း (Town Plan)နှစ်(၃၀)အတွက် မြေအသုံးချမှုဆိုင်ရာလျာထားမှုမှာ အောက်ပါအတိုင်း ဖြစ်ပါသည်-

စဉ်	မြို့နယ်	လျာထား မြေဧကပေါင်း	လျာထားသည့်မြေကွက်ပေါင်း	မှတ်ချက်
၁	နမ္မတူ	၂၀၂	ဆောင်ရွက်ဆဲ	
	မြို့နယ်ချုပ်	၂၀၂	ဆောင်ရွက်ဆဲ	

အခန်း(၁၀)

အထွေထွေ

အခြားတင်ပြလိုသောအချက်များ

၅၀။ နမ္မတူမြို့နယ်မှအခြားတင်ပြလိုသောအချက်များမရှိပါ။

နိဂုံး

၅၁။ နမ္မတူမြို့နယ်၏ ဒေသဆိုင်ရာအချက်အလက်များကို ဌာနဆိုင်ရာများမှ ပေးပို့သောအချက်အလက်များ၊ စာစောင်များ၊မှတ်တမ်းများအပေါ်တွင် အခြေခံလျက်အကျဉ်းချုံးပြုစုထားခြင်းဖြစ်ပါသည်။ ဒေသဆိုင်ရာအချက်အလက်များအားမှတ်တမ်းတင်စုစည်းတင်ပြခြင်းအားဖြင့် နမ္မတူမြို့နယ်တစ်ခုလုံး၏အချက်အလက်နှင့် ဖွံ့ဖြိုးတိုးတက်မှုအခြေအနေများကိုလေ့လာသိရှိနိုင်ပြီးမိမိတို့၏လုပ်ငန်းများကိုအထောက်အကူပြုမည်ဖြစ်ပါကြောင်းတင်ပြအပ်ပါသည်။

မြို့နယ်အုပ်ချုပ်ရေးမှူး

မြို့နယ်အထွေထွေအုပ်ချုပ်ရေးဦးစီးဌာန

နမ္မတူမြို့

၂၀၂၀ ပြည့်နှစ် ၊ စက်တင်ဘာလ (၃၀)ရက်