

ရှမ်းပြည်နယ်

မူဆယ်ခရိုင်

မြို့နယ်အထွေထွေအုပ်ချုပ်ရေးဦးစီးဌာန

နမ့်ခမ်းမြို့နယ်

ဒေသဆိုင်ရာအချက်အလက်များ

ရက်စွဲ၊ ၂၀၂၀ ပြည့်နှစ်၊ စက်တင်ဘာလ ( ၃၀ ) ရက်

၂  
မာတိကာ

စဉ်	အကြောင်းအရာ	စာမျက်နှာ	
		မှ	ထိ
	မြေပုံ		
	အခန်း(၁) နိဒါန်း နှင့် ဒေသသမိုင်း		
၁။	နိဒါန်း	၉	
၂။	ဒေသသမိုင်းအကျဉ်း	၉	၁၀
	အခန်း(၂) ပထဝီဝင်အနေအထား		
၃။	တည်နေရာနှင့် အကျယ်အဝန်း	၁၀	၁၂
၄။	နယ်နိမိတ်	၁၂	
၅။	မြေမျက်နှာသွင်ပြင်	၁၂	
၆။	ရေဆင်း	၁၂	
၇။	ပင်လယ်ရေမျက်နှာပြင်အထက်အမြင့်	၁၃	
	အခန်း(၃) ရာသီဥတုနှင့်သဘာဝပတ်ဝန်းကျင်		
၈။	ရာသီဥတု	၁၃	
၉။	သဘာဝပေါက်ပင်	၁၃	
၁၀။	တောရိုင်းတိရစ္ဆာန်များ	၁၃	
၁၁။	သဘာဝပတ်ဝန်းကျင်လက်ရှိအခြေအနေ	၁၃	
၁၂။	သဘာဝပတ်ဝန်းကျင်ထိန်းသိမ်းရေးလုပ်ငန်းများ	၁၄	
၁၃။	သဘာဝဘေးအန္တရာယ်ကျရောက်မှု	၁၄	
	အခန်း(၄) လူဦးရေဆိုင်ရာအချက်အလက်များ		
၁၄။	နေထိုင်သည့်တိုင်းရင်းသားလူမျိုးစုများ	၁၅	
၁၅။	အိမ်ခြေ ၊ အိမ်ထောင်စုနှင့်လူဦးရေ (က)အိမ်ခြေ/အိမ်ထောင်စု (ခ)လူဦးရေ	၁၆	၂၃
၁၆။	လူဦးရေတိုးနှုန်းနှင့် ကျား/ မ အချိုး (က)လူဦးရေတိုးနှုန်းနှင့်ကျား/မ အချိုး (ခ)မွေးဖွား၊သေဆုံး၊ပြောင်းဝင်၊ပြောင်းထွက်လူဦးရေ	၂၄	၃၀
၁၇။	ကိုးကွယ်သည့်ဘာသာ	၃၀	၃၃
၁၈။	နိုင်ငံခြားသားများနေထိုင်မှု	၃၃	

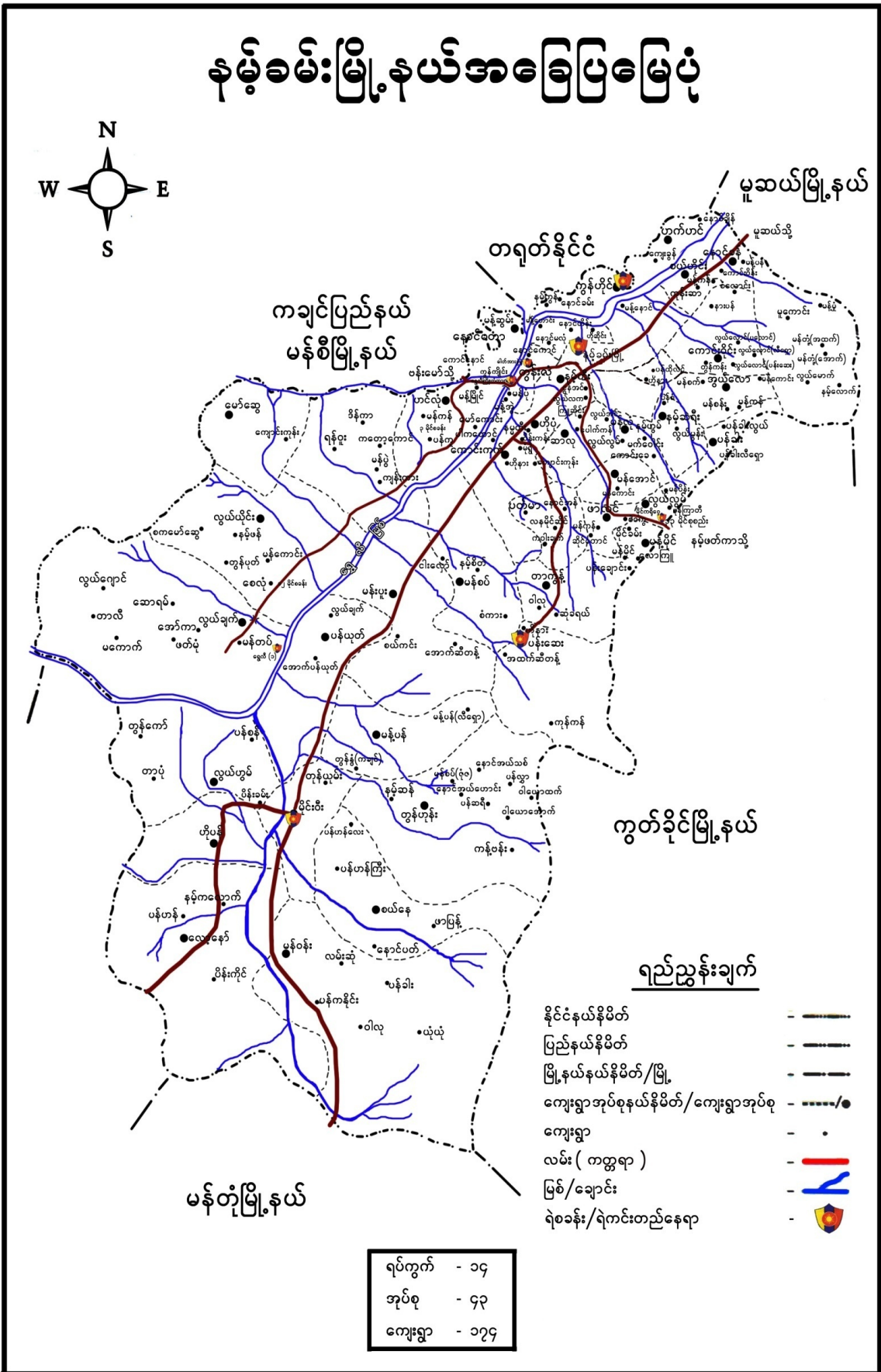

စဉ်	အကြောင်းအရာ	စာမျက်နှာ	
		မှ	ထိ
	<b>အခန်း(၅)</b> အုပ်ချုပ်ရေးဆိုင်ရာအချက်အလက်များ		
၁၉။	အုပ်ချုပ်ရေးနယ်မြေဖွဲ့စည်းမှု	၃၄	
၂၀။	ရွေးကောက်ပွဲဆိုင်ရာကိစ္စရပ်များ (က) မြို့နယ်ရွေးကောက်ပွဲကော်မရှင်အဖွဲ့ခွဲ၊အဖွဲ့ဝင်စာရင်း (ခ) ဆန္ဒမဲပေးပိုင်ခွင့်ရှိသူဦးရေ (ဂ) နိုင်ငံရေးပါတီများ (ဃ) ရွေးချယ်ခံရသောလွှတ်တော်ကိုယ်စားလှယ်များ	၃၄	၃၅
	<b>အခန်း(၆)</b> စီးပွားရေးဆိုင်ရာအချက်အလက်များ		
၂၁။	စီးပွားရေးဆိုင်ရာခြုံငုံသုံးသပ်ချက်	၃၆	
၂၂။	မြေအသုံးချမှု	၃၆	၃၇
၂၃။	ဆည်မြောင်းတာဝန်များနှင့်ဆည်ရေသောက်ဧရိယာ (က) ကိုယ့်အားကိုယ်ကိုးဆည်များ (ခ) မြစ်ရေတင်စီမံကိန်းများ (ဂ) တာဝန်များ/ရေထိန်းတံခါးများ	၃၇	
၂၄။	စိုက်ပျိုးရေးလုပ်ငန်း (က) အဓိကသီးနှံ(၁၀)မျိုး စိုက်ပျိုးထုတ်လုပ်မှု (ခ) နှစ်ရှည်သီးနှံစိုက်ပျိုးမှုအခြေအနေ (ဂ) အခြားဈေးကွက်ဝင်သီးနှံများစိုက်ပျိုးထုတ်လုပ်မှု (ဃ) လယ်ယာသုံးစက်ကိရိယာ သုံးစွဲမှုအခြေအနေ (င) လယ်ယာသုံးထယ်ထွန်နှင့်ကျွဲနွားကောင်ရေ (စ) ဒေသတွင်းဆန်ဖူလုံမှုရာခိုင်နှုန်း (ဆ) ဒေသတွင်းဆီဖူလုံမှုရာခိုင်နှုန်း	၃၈	၄၁
၂၅။	မွေးမြူရေးလုပ်ငန်း (က) မွေးမြူရေးဇုန်များ (ခ) မြို့နယ်မွေးမြူရေး(ကောင်ရေ) (ဂ) မြို့နယ်အသားထုတ်လုပ်မှု(ပိဿာ) (ဃ) မြို့နယ်ကြက်/ဘဲ/ငှက်ထုတ်လုပ်မှု(လုံး) (င) နို့ထွက်ပစ္စည်းထုတ်လုပ်မှု (စ) မြို့နယ်ငါးပုစွန်မွေးမြူမှုအခြေအနေ (ဆ) ရေချို၊ ရေငန်ငါးဖမ်းလုပ်ငန်းမှ အသားထုတ်လုပ်မှု	၄၂	၄၄
၂၆။	စက်မှုလက်မှုလုပ်ငန်း (က) စက်မှုဇုန်များ	၄၅	

စဉ်	အကြောင်းအရာ	စာမျက်နှာ	
		မှ	ထိ
	(ခ) မြို့နယ်ရှိစက်ရုံများ (ဂ) မြို့နယ်ရှိအလုပ်ရုံများ (ဃ) အိမ်တွင်းစက်မှုလက်မှုလုပ်ငန်းများ		
၂၇။	သစ်တောလုပ်ငန်းဆောင်ရွက်မှုအခြေအနေ (က) သစ်တောများ (ခ) စီးပွားဖြစ်သစ်တောစိုက်ခင်း (ဂ) သစ်ထုတ်လုပ်မှု (ဃ) သစ်တောထွက်ပစ္စည်းများ	၄၅	၄၆
၂၈။	တွင်းထွက်ပစ္စည်းထုတ်လုပ်မှုလုပ်ငန်း (က) ဓာတ်သတ္တုတူးဖော်ထုတ်လုပ်မှု (ခ) ကျောက်မျက်တူးဖော်ထုတ်လုပ်မှု	၄၆	
၂၉။	စွမ်းအင်နှင့်လျှပ်စစ်ကဏ္ဍ (က) ဓာတ်ဆီ/ဒီဇယ်အရောင်းဆိုင်များ (ခ) သဘာဝဓါတ်ငွေ့အရောင်းဆိုင်များ	၄၇	
၃၀။	ပို့ဆောင်ရေးနှင့်လမ်းပန်းဆက်သွယ်ရေးလုပ်ငန်း (က) လေကြောင်းလမ်း (ခ) ရေကြောင်းလမ်း (ဂ) ရထားလမ်းနှင့်ဘူတာရုံများ (ဃ) ကားဂိတ်များ	၄၇	
၃၁။	လမ်းဦးစီးဌာနနှင့် တံတားဦးစီးဌာနများမှဆောင်ရွက်သည့် လုပ်ငန်းများ (က) ကားလမ်းများ (ခ) မြို့နယ်ချင်းဆက်လမ်းများ (ဂ) တံတားများ (ဃ) လမ်း၊ တံတားသုံးစက်ကိရိယာများ (င) လမ်း၊ တံတားအသုံးပြုခကောက်ခံသည့်လုပ်ငန်း	၄၈	၄၉
၃၂။	ဟိုတယ်နှင့်ခရီးသွားလုပ်ငန်း (က) ဟိုတယ် ၊ မိုတယ်၊ အင်း၊ တည်းခိုခန်း (ခ) ကမ်းခြေ/ အပန်းဖြေနေရာ	၄၉	
၃၃။	သမဝါယမအသင်းများ	၅၀	
၃၄။	စီးပွားရေးဆိုင်ရာ အခြေခံအဆောက်အအုံများ (က) ကုမ္ပဏီ၊ ကုန်စည်ခိုင်၊ ပွဲရုံ၊ ဈေးနှင့်ကုန်တိုက်များ (ခ) ဘဏ်များ (ဂ) စတိုးဆိုင်နှင့်အရောင်းဆိုင်များ	၅၁	
၃၅။	စည်ပင်သာယာရေးလုပ်ငန်းများ (က) ဈေးလုပ်ငန်း	၅၂	၅၃

စဉ်	အကြောင်းအရာ	စာမျက်နှာ	
		မှ	ထိ
	(ခ) သောက်သုံးရေရရှိရေးလုပ်ငန်း (ဂ) သန့်ရှင်းရေးလုပ်ငန်း (ဃ) လမ်း၊ တံတားလုပ်ငန်း		
၃၆။	ပုံနှိပ်လုပ်ငန်းနှင့် မီဒီယာလုပ်ငန်းများ (က) ပုံနှိပ်လုပ်ငန်းနှင့် တေးသံသွင်း၊ ဗွီဒီယို (ခ) မီဒီယာလုပ်ငန်းများ	၅၃	
၃၇။	ပြည်တွင်းအသားတင်ထုတ်လုပ်မှုနှင့် ဝန်ဆောင်မှုတန်ဖိုး	၅၄	
၃၈။	လူတစ်ဦးချင်းဝင်ငွေ	၅၄	
၃၉။	အသက်မွေးဝမ်းကြောင်းလုပ်ငန်းအလိုက် အလုပ်လုပ်သူဦးရေ	၅၄	
၄၀။	အလုပ်လုပ်နိုင်သူဦးရေနှင့် အလုပ်လက်မဲ့ဦးရေ	၅၅	
	<b>အခန်း(၇)</b> <b>လူမှုရေးဆိုင်ရာ အချက်အလက်များ</b>		
၄၁။	ပညာရေးကဏ္ဍ (က) အဆင့်မြင့်ပညာ (ခ) အခြေခံပညာ (ဂ) မူလတန်းကြိုကျောင်း (ဃ) ဘုန်းတော်ကြီးသင်ပညာရေးကျောင်း (င) ကျောင်းနေအရွယ်ကလေးများ ကျောင်းအပ်နှံမှု (စ) တက္ကသိုလ်ဝင်တန်းအောင်မြင်မှု (ဆ) စာတတ်မြောက်မှု ရာခိုင်နှုန်း (ဇ) သင်ကြားမှု သင်ယူမှုအထောက်အကူပြုစာသင်ခန်းများဖွင့်လှစ်နိုင်မှု (ဈ) စာကြည့်တိုက်များဖွင့်လှစ်နိုင်မှု	၅၅	၅၈
၄၂။	ကျန်းမာရေးကဏ္ဍ (က) ဆေးရုံများ (ခ) ဆေးပေးခန်းများ (ဂ) ကျေးလက်ကျန်းမာရေးဌာန/ဌာနခွဲ (ဃ) ကျန်းမာရေးစောင့်ရှောက်မှု (င) ဒေသတွင်း အများဆုံးဖြစ်တတ်သောရောဂါများ (စ) HIV/ AIDS-ရောဂါ ဖြစ်ပွား/ သေဆုံးဦးရေ (ဆ) ကျန်းမာရေးဆိုင်ရာ အညွှန်းကိန်းများ	၅၉	၆၁
၄၃။	လူမှုရေးအသင်းအဖွဲ့များ (က) INGO (ခ) NGO (ဦးရေ)	၆၁	၆၃

စဉ်	အကြောင်းအရာ	စာမျက်နှာ	
		မှ	ထိ
	(ဂ) အသင်းအဖွဲ့များ		
၄၄။	အားကစားနှင့်ပျော်ဖြေရေးလုပ်ငန်းများ	၆၃	
	အခန်း(၈) ဘာသာရေးဆိုင်ရာအချက်အလက်များ		
၄၅။	ဗုဒ္ဓဘာသာဆိုင်ရာအဆောက်အဦများနှင့်သာသနာဝင်ပုဂ္ဂိုလ်များ (က) သာသနိကအဆောက်အဦများ (ခ) ရဟန်းသံဃာနှင့်သီလရှင်များ (ဂ) ထင်ရှားသည့်ဘုရား၊စေတီ၊ပုထိုးများ (ဃ) ထင်ရှားသည့်ဘုန်းတော်ကြီးကျောင်းများ	၆၃	၆၄
၄၆။	အခြားဘာသာရေးအဆောက်အဦများ	၆၅	
၄၇။	သမိုင်းဝင်ထင်ရှားသောအဆောက်အဦနှင့်နေရာများ	၆၅	
	အခန်း(၉) ဒေသဖွံ့ဖြိုးရေးဆိုင်ရာအချက်အလက်များ		
၄၈။	ဒေသဖွံ့ဖြိုးရေးလုပ်ငန်းများဆောင်ရွက်နိုင်မှုအခြေအနေ (က) ကျေးလက်ဒေသဖွံ့ဖြိုးတိုးတက်ရေးဦးစီးဌာနနှင့်ကျေးလက်လမ်း ဦးစီးဌာနတို့မှ ဆောင်ရွက်သည့် လုပ်ငန်းများ (ခ) အစိုးရနှင့်ပြည်သူ့ဆောင်ရွက်သည့်ဒေသဖွံ့ဖြိုးရေးလုပ်ငန်းများ	၆၆	၆၇
၄၉။	မြို့ပြစီမံကိန်း(TownPlan)နှစ်(၃၀)အတွက်မြေအသုံးချမှုဆိုင်ရာ လျာထားမှု	၆၇	
	အခန်း(၁၀) အထွေထွေ		
၅၀။	အခြားတင်ပြလိုသောအချက်များ	၆၈	
၅၁။	နိဂုံး	၆၈	

# နမ့်ခမ်းမြို့နယ်အခြေပြမြေပုံ



# နမ့်ခမ်းမြို့မြေပြေမြေပုံ



မန့်ခေအောင်အုပ်စု

မန့်ခေဟောင်းအုပ်စု

နမ့်ခမ်းမြို့

ကွန်လုံအုပ်စု

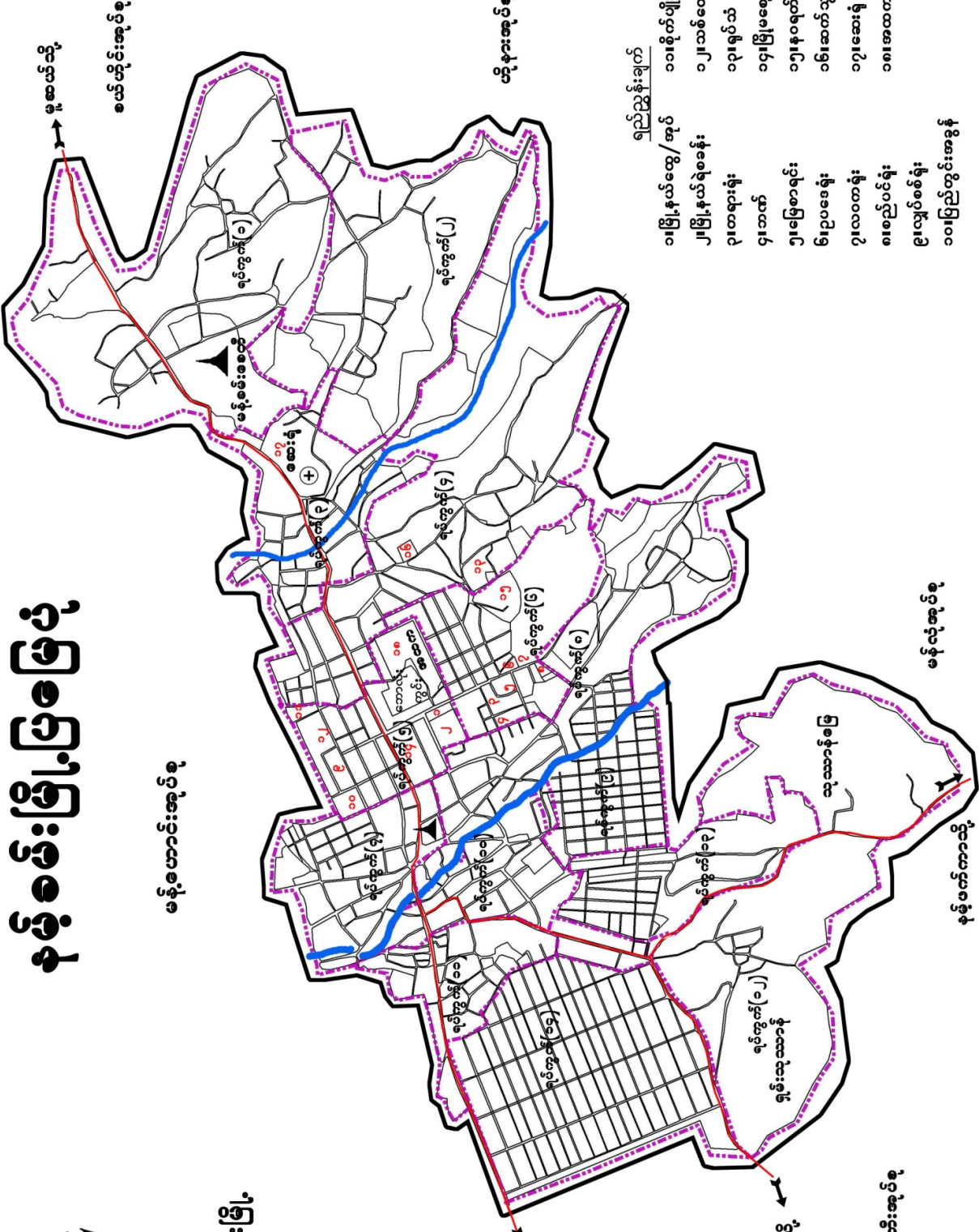
မန့်ခေအုပ်စု

မိုင်းဝါးအုပ်စု

နမ့်ခမ်းအုပ်စု

နမ့်ခေကာလုံအုပ်စု

မန့်ခေအုပ်စု



## ရည်ညွှန်းချက်

- |                     |                       |
|---------------------|-----------------------|
| ၁။ မြို့နယ်ထွေ/အုပ် | ၁၁။ စိုက်ပျိုးရေးရုံး |
| ၂။ မြို့နယ်ရုံးခန်း | ၁၂။ ယစ်တောရုံး        |
| ၃။ တရားရုံး         | ၁၃။ ရှင်သံ            |
| ၄။ ဘဏ်              | ၁၄။ မြို့မဈေး         |
| ၅။ ပြောစာရင်း       | ၁၅။ နေရာချိတ်ရိပ်သာ   |
| ၆။ ဥပဒေရုံး         | ၁၆။ ဆက်သွယ်ရေး        |
| ၇။ လစာရုံး          | ၁၇။ ဆေးရုံ            |
| ၈။ ညောင်ရုံး        | ၁၈။ အထက               |
| ၉။ ယျှပ်စစ်ရုံး     |                       |
| ၁၀။ ပြည်တွင်းအဖွဲ့  |                       |



နမ့်ခမ်းမြို့နယ်ဒေသဆိုင်ရာအချက်အလက်များ  
အခန်း(၁)  
နိဒါန်းနှင့်ဒေသသမိုင်း

နိဒါန်း

၁။ အထွေထွေအုပ်ချုပ်ရေးဦးစီးဌာနသည် ပြည်ထဲရေးဝန်ကြီးဌာနအောက်ရှိ ဌာနတစ်ခုဖြစ်ပြီး တရားဥပဒေစိုးမိုးရေး၊ ရပ်ရွာအေးချမ်းသာယာရေး၊ ဒေသဖွံ့ဖြိုးရေးနှင့်ပြည်သူ့အကျိုးပြု ဆောင်ရွက် ရေးဟူသော ရည်မှန်းချက်တာဝန်များကို အောင်မြင်အောင် ဆောင်ရွက်လျက်ရှိပါသည်။ အထွေထွေ အုပ်ချုပ်ရေးဦးစီးဌာနတွင် တာဝန်ထမ်းဆောင်ကြသည့် အဆင့်ဆင့်သောအရာထမ်း၊ အမှုထမ်းများသည် ရုံးချုပ်အဆင့်မှ အောက်ခြေရပ်ကွက်/ ကျေးရွာအုပ်စုအဆင့်အထိ အထွေထွေအုပ်ချုပ်ရေးဦးစီးဌာန ရုံးအသီးသီးတွင်တာဝန်ထမ်းဆောင်ကြပြီး နိုင်ငံတော်အုပ်ချုပ်ရေး ယန္တရားချောမွေ့စွာလည်ပတ်ရေး တွင် ပါဝင်ဆောင်ရွက်ခြင်း၊ ဝန်ကြီးဌာန၏ ရည်မှန်းချက်တာဝန်များ၊ အခြားဝန်ကြီးဌာနမှ ပေးအပ် သော တာဝန်များနှင့် ဒေသဆိုင်ရာအစိုးရအဖွဲ့များမှ ပေးအပ်သောလုပ်ငန်းတာဝန်များကို ကျေပွန်စွာ ထမ်းဆောင်နေကြရသည်ဖြစ်ရာဒေသဆိုင်ရာအချက်အလက်များပြုစုထားရှိခြင်းသည် များစွာအရေးပါ လာပါသည်။ ဒေသဆိုင်ရာအချက်အလက်များ ပြုစုခြင်းဖြင့် မိမိတို့၏ လုပ်ငန်းဆောင်ရွက်ရာတွင် အထောက်အကူပြုသကဲ့သို့ အကြီးအကဲများ နယ်မြေသို့ကွင်းဆင်းရာတွင် နယ်မြေ၏ အချက်အလက် များကို လွယ်ကူစွာသိရှိနိုင်မည်ဖြစ်ပါသည်။ ဤစာအုပ်သည် နမ့်ခမ်းမြို့နယ်၏ ဒေသဆိုင်ရာ အချက်အလက်များ(၂၀၂၀ပြည့်နှစ်၊ စက်တင်ဘာလကုန်ထိ အခြေအနေကို သက်ဆိုင်ရာဌာန အသီးသီးမှ ပေးပို့သော ကိန်းဂဏန်းများနှင့်အညီ ပြုစုတင်ပြထားခြင်းဖြစ်ပါသည်။

ဒေသသမိုင်းအကျဉ်း

၂။ နမ့်ခမ်းမြို့နယ်၏သမိုင်းမှာ နမ့်ခမ်းဖေါင်ချောင်းထဲ၌ ကျောက်၊ သဲ၊ သဲမှုန့်၊ ရွှံ့နွမ်းများနှင့်အတူ ရွှေမှုန့်ကလေးများရောနှောပါလာသည့်အတွက် ချောင်းအမည်ကို နမ့်ခမ်းဖေါင်ချောင်း (ရွှေမှုန့်ချောင်း) ဟု အမည်ပေးကင်ပွန်းတပ်ခေါ်ကြလေသည်။ ထိုချောင်း၏ ကမ်းနံဘေးတွင် ကောဇာသက္ကရာဇ် (၁၁၀၇)ခုနှစ်၌ ရွာကိုစတင်တည်ကြသဖြင့် မန့်နမ့်ခမ်း(ရွှေရည်ရွာ)ဟု နာမည်တပ် ခေါ်ဝေါ်ခဲ့ကြခြင်း ဖြစ်ပါသည်။ သက္ကရာဇ်(၁၁၃၉)ခုနှစ် (စဉ့်ကူးမင်း)ထီးနန်းစိုးစံစဉ် နမ့်ခမ်းရွာကို ဦးပေါ်ဆီးမှ(ဟိန်)အဖြစ် ကွပ်ကဲအုပ်ချုပ်ကာ ရွာကိုလည်း(မြို့)အဖြစ် သတ်မှတ်ပေးပြီး ရှမ်းအခေါ်(ဝိန်းနမ့်ခမ်း)ဟု ခေါ်ဝေါ် သမုတ်ခဲ့ပါသည်။ သက္ကရာဇ်(၁၁၃၉)မှစ၍ ၁၂၄၇ခုနှစ် သီပေါမင်းပါတော်မူသည်အထိ နမ့်ခမ်း မြို့နယ်ကို (ဟိန်)စော်ဘွားအုပ်ချုပ်ခဲ့ပါသည်။ သက္ကရာဇ် (၁၃၀၄)ခုနှစ် ဗြိတိသျှခေတ်၊ ကိုလိုနီ ခေတ်၊ လက်အောက်ရှိစဉ်သိန္နီစော်ဘွား လက်အောက်ခံ (မြို့စား)အဖြစ်အုပ်ချုပ်ခဲ့ပါသည်။(၁၃၀၄)ခုနှစ်တွင် ဂျပန်တပ်များ ဝင်ရောက်လာပြီး နမ့်ခမ်းမြို့အား စစ်အုပ်ချုပ်ရေးစနစ်ဖြင့် စီမံအုပ်ချုပ်ခဲ့ပါသည်။ ကောဇာသက္ကရာဇ်(၁၃၀၆)ခုနှစ်မှစ၍ မြန်မာနိုင်ငံလွတ်လပ်ရေးရသည်အထိ နမ့်ခမ်းမြို့အားမြို့စား အဆင့်ဖြင့် အုပ်ချုပ်ခဲ့ပါ သည်။ (၁၉၆၂)ခုနှစ်မှ ယနေ့အထိ ခေတ်အဆက်ဆက်ပြောင်းလဲ အုပ်ချုပ် ခဲ့ပါသည်။

- မြို့အဖြစ်သတ်မှတ်ခြင်း- ပြည်ထဲရေးနှင့်သာသနာရေးဝန်ကြီးဌာန၏ (၁၀.၇.၁၉၇၂) ရက်စွဲပါစာအမှတ်၊ ၁၀၃/၃၈/စိတ်၁ ဖြင့် ထုတ်ပြန်သည့် အမိန့်ကြော်ငြာစာအရ နမ့်ခမ်းမြို့အဖြစ် သတ်မှတ်ခဲ့ပါ သည်။
- ကျေးရွာအုပ်စုသတ်မှတ်ခြင်း- ပြည်ထဲရေးဝန်ကြီးဌာန၏ (၁၄.၆.၁၉၇၂) ရက်စွဲပါစာအမှတ်၊ ၁၀၅ /၂/ စိတ်(၁) ဖြင့် ထုတ်ပြန်သည့် အမိန့်ကြော်ငြာစာဖြင့်

ရပ်ကွက် (၄)ရပ်ကွက်နှင့် ကျေးရွာအုပ်စု (၄၄)အုပ်စုအဖြစ် သတ်မှတ် ခဲ့ပါသည်။

- ပြည်ထဲရေးဝန်ကြီးဌာန၏ (၁၈.၁.၂၀၁၁)ရက်စွဲပါ အမိန့်ကြော်ငြာစာဖြင့် ရပ်ကွက်(၁၄)ရပ်ကွက်၊ ကျေးရွာအုပ်စု (၄၃)အုပ်စု၊ ကျေးရွာပေါင်း (၁၇၄) ရွာဖြင့် ပြင်ဆင် ဖွဲ့စည်းခဲ့ပါသည်။

**အခန်း(၂)**

**ပထဝီဝင် အနေအထား**

**တည်နေရာနှင့်အကျယ်အဝန်း**

၃။ နမ့်ခမ်းမြို့နယ်သည် ရှမ်းပြည်နယ်(မြောက်ပိုင်း) မူဆယ်ခရိုင် အတွင်းတွင်တည်ရှိပါသည်။ မြန်မာနိုင်ငံ၏ မြောက်ဘက်အရပ်တွင် တည်ရှိ ပြီး ရန်ကုန်မြို့နှင့် (၇၀၈)မိုင်ကွာဝေးပါသည်။ မြောက်လတ္တီတွဒ် ၂၃ ဒီဂရီ ၄၉ မိနစ် နှင့် ၂၄ ဒီဂရီ ၂၅ မိနစ်၊ အကြား အရှေ့လောင်ဂျီတွဒ် ၉၇ ဒီဂရီ ၄၀ မိနစ်၊ နှင့် ၉၈ ဒီဂရီ အကြားတည်ရှိပြီး မြို့နယ်၏ အကျယ်အဝန်းနှင့် ဧရိယာစတုရန်းမိုင်နှင့် ရပ်ကွက်၊ ကျေးရွာအုပ်စုတို့၏ အကျယ်အဝန်းနှင့် ဧရိယာစတုရန်းမိုင်မှာ အောက်ပါအတိုင်းဖြစ်ပါ သည်-

စဉ်	မြို့နယ်/ မြို့	မြို့ဧရိယာ စတုရန်းမိုင်	ကျေးရွာအုပ်စု ဧရိယာစတုရန်းမိုင်	မြို့နယ်ဧရိယာ စတုရန်းမိုင်
	<b>နမ့်ခမ်းမြို့နယ်</b>	<b>၄.၅၂</b>	<b>၄၆၂.၃၃</b>	<b>၄၆၆.၈</b>
၁	အမှတ်(၁)ရပ်ကွက်	၀.၂၃	-	-
၂	အမှတ်(၂)ရပ်ကွက်	၀.၃၆	-	-
၃	အမှတ်(၃)ရပ်ကွက်	၁.၈၈	-	-
၄	အမှတ်(၄)ရပ်ကွက်	၀.၂၃	-	-
၅	အမှတ်(၅)ရပ်ကွက်	၀.၁၅	-	-
၆	အမှတ်(၆)ရပ်ကွက်	၀.၁၈	-	-
၇	အမှတ်(၇)ရပ်ကွက်	၀.၁၄	-	-
၈	အမှတ်(၈)ရပ်ကွက်	၀.၂၂	-	-
၉	အမှတ်(၉)ရပ်ကွက်	၀.၀၉	-	-
၁၀	အမှတ်(၁၀)ရပ်ကွက်	၀.၀၈	-	-
၁၁	အမှတ်(၁၁)ရပ်ကွက်	၀.၂၉	-	-
၁၂	အမှတ်(၁၂)ရပ်ကွက်	၀.၂၆	-	-
၁၃	အမှတ်(၁၃)ရပ်ကွက်	၀.၀၅	-	-

စဉ်	မြို့နယ်/ မြို့	မြို့ဧရိယာ စတုရန်းမိုင်	ကျေးရွာအုပ်စု ဧရိယာစတုရန်းမိုင်	မြို့နယ်ဧရိယာ စတုရန်းမိုင်
၁၄	အမှတ်(၁၄)ရပ်ကွက်	၀.၃၆	-	-
၁၅	ဟိုနားကျေးရွာအုပ်စု	-	၁.၀၁	-
၁၆	မန့်နောင်ကျေးရွာအုပ်စု	-	၀.၅၈	-
၁၇	စယ်ဟိုင်းကျေးရွာအုပ်စု	-	၄.၉၂	-
၁၈	နောင်ခန်ကျေးရွာအုပ်စု	-	၄.၅၄	-
၁၉	ဟတ်ဟင်ကျေးရွာအုပ်စု	-	၅.၂၂	-
၂၀	ကွန်ဟိုင်းကျေးရွာအုပ်စု	-	၂.၉၈	-
၂၁	နောင်ခမ်းကျေးရွာအုပ်စု	-	၂.၁၆	-
၂၂	မန့်ဆွမ်းကျေးရွာအုပ်စု	-	၄.၈၉	-
၂၃	မန့်ဟောင်းကျေးရွာအုပ်စု	-	၃.၉၁	-
၂၄	ကွန်လုံကျေးရွာအုပ်စု	-	၄.၃၁	-
၂၅	နမ့်တီးကျေးရွာအုပ်စု	-	၄.၁၇	-
၂၆	ဟိုပုံကျေးရွာအုပ်စု	-	၃.၇၁	-
၂၇	ကောင်းဝိုင်းကျေးရွာအုပ်စု	-	၈.၅၇	-
၂၈	အွယ်လောကျေးရွာအုပ်စု	-	၅.၅၁	-
၂၉	ပန်ခါးကျေးရွာအုပ်စု	-	၂.၄၂	-
၃၀	ဆာလုကျေးရွာအုပ်စု	-	၅.၃၂	-
၃၁	မန်အောင်ကျေးရွာအုပ်စု	-	၄.၃၇	-
၃၂	ဖာလင်ကျေးရွာအုပ်စု	-	၆.၉၆	-
၃၃	မန်လုံကျေးရွာအုပ်စု	-	၄.၆၆	-
၃၄	နမ့်ဆရီးကျေးရွာအုပ်စု	-	၄.၅၉	-
၃၅	လွယ်လွမ်လီရှောအုပ်စု	-	၃.၁၄	-
၃၆	မန့်မိုင်ကျေးရွာအုပ်စု	-	၅.၄၆	-
၃၇	ကောင်းကတ်ကျေးရွာအုပ်စု	-	၉.၅၅	-
၃၈	ပတ်မာဒိန်ဆာကျေးရွာအုပ်စု	-	၃.၉၄	-
၃၉	တာကွန့်ကျေးရွာအုပ်စု	-	၈.၁၁	-
၄၀	မန်စပ်ကျေးရွာအုပ်စု	-	၁၄.၆၂	-
၄၁	ပန်းဆေးကျေးရွာအုပ်စု	-	၁၁.၅၉	-
၄၂	မန်းပူးကျေးရွာအုပ်စု	-	၁၉.၇၉	-
၄၃	ဟင်လုံကျေးရွာအုပ်စု	-	၁၀.၉၆	-

စဉ်	မြို့နယ်/ မြို့	မြို့ဧရိယာ စတုရန်းမိုင်	ကျေးရွာအုပ်စု ဧရိယာစတုရန်းမိုင်	မြို့နယ်ဧရိယာ စတုရန်းမိုင်
၄၄	မူကောင်းကျေးရွာအုပ်စု	-	၁၆.၇၇	-
၄၅	ရန်ဝူးကျေးရွာအုပ်စု	-	၁၃.၇၇	-
၄၆	မော်ဆွေကျေးရွာအုပ်စု	-	၁၀.၂၁	-
၄၇	လွယ်ယိုင်းကျေးရွာအုပ်စု	-	၅၀.၇၀	-
၄၈	လွယ်ချက်ကျေးရွာအုပ်စု	-	၃၈.၈၅	-
၄၉	မိုင်းဝီးကျေးရွာအုပ်စု	-	၈.၄၅	-
၅၀	လွယ်ဟွမ်ကျေးရွာအုပ်စု	-	၁၃.၃၅	-
၅၁	လော့နော်ကျေးရွာအုပ်စု	-	၂၅.၁၅	-
၅၂	မန့်ဟွန်းကျေးရွာအုပ်စု	-	၃၈.၅၁	-
၅၃	စယ်နေကျေးရွာအုပ်စု	-	၁၆.၅၂	-
၅၄	မန့်ပန်ကျေးရွာအုပ်စု	-	၂၃.၉၂	-
၅၅	ပန်ယုတ်ကျေးရွာအုပ်စု	-	၁၀.၄၄	-
၅၆	တွန့်ဟုန်းကျေးရွာအုပ်စု	-	၁၂.၇၈	-
၅၇	ဟိုပန်ကျေးရွာအုပ်စု	-	၁၁.၈၅	-
မြို့နယ်ချုပ်		၄.၅၂	၄၆၂.၃၃	၄၆၆.၈

**နယ်နိမိတ်**

၄။ နမ့်ခမ်းမြို့၏အရှေ့ဘက်တွင်မူဆယ်မြို့၊ ကွတ်ခိုင်မြို့၊ အနောက်ဘက်တွင် ကချင်ပြည်နယ် မန်စီမြို့၊ တောင်ဘက်တွင် မန်တုံမြို့နယ်၊ မြောက်ဘက်တွင် တရုတ်ပြည်သူ့သမ္မတနိုင်ငံနှင့် အလျား(၈)မိုင်ခန့် နယ်နိမိတ်ချင်း ထိစပ်လျက်ရှိပါသည်။

**မြေမျက်နှာသွင်ပြင်**

၅။ နမ့်ခမ်းမြို့နယ်၏ မြောက်ဘက်ပိုင်းတွင် ရွှေလီမြစ်စီးဆင်းလျက် ရှိသည်။ ရွှေလီမြစ်သည် မူဆယ်မြို့နှင့် နမ့်ခမ်းမြို့၏ အကြားတွင် တရုတ်-မြန်မာနယ်စပ်တစ်လျှောက် စီးဆင်း၍ ယင်းမြစ်၏ ဘေးတစ်ဘက်တစ်ချက် တွင် မြေပြန့်လွင်ပြင်များရှိပါသည်။ ဤမြို့နယ်၏ ကျန်ဒေသအားလုံးမှာ တောင်ကုန်းတောင်တန်းများဖြင့် တည်ရှိနေသောကုန်းပြင်မြင့်လက္ခဏာရှိသည်။ လွင်ပြင်အနေ အထားမှာ အလျား(၁၂)မိုင်ခန့်နှင့် အနံ(၅)မိုင်ခန့်သာ ကျယ်ဝန်းပြီး ရွှေလီမြစ်၏မြောက်ဘက်ကမ်း တရုတ်ပြည်သူ့သမ္မတနိုင်ငံ အတွင်း၌ပင် ပိုမိုကျယ်ပြန့်သည်ကိုတွေ့မြင်ရသည်။

**ရေဆင်း**

၆။ နမ့်ခမ်းမြို့နယ်သည်မြစ်ချောင်းများပေါများသည့်ဒေသတစ်ခုဖြစ်ပြီး ရွှေလီမြစ်၏ တောင်ဘက် တောင်ကုန်းဒေသတွင်မြစ်ဖျားခံ၍ ရွှေလီမြစ်တွင်းသို့ စီးဆင်းသွားသောချောင်းများမှာ နမ့်ခမ်းပေါင်ချောင်း၊ နမ့်ပူလုံချောင်း၊ နမ့်ဆရီးချောင်း၊ နမ့်မချောင်း စသည်တို့ဖြစ်သည်။ ဤဒေသတွင်တွေ့ရသော မြစ်ချောင်းငယ်များမှာများသောအားဖြင့် နွေရာသီတွင် ရေစီးဆင်းမှု အားနည်းလျက်ရှိသောကြောင့် နွေရာသီတွင် စက်လှေများ သွားလာရာတွင် အခက်အခဲအနည်းငယ်ရှိပါသည်။

**ပင်လယ်ရေမျက်နှာပြင်အထက်အမြင့်**

၇။ နမ့်ခမ်းမြို့နယ်သည် ပင်လယ်ရေမျက်နှာ သွင်ပြင်အထက် ပျမ်းမျှအားဖြင့် (၂၄၈၉)ပေ အထက်တွင် တည်ရှိပါသည်။ အမြင့်ဆုံးတောင်မှာ ပန်မောင်းတောင်ဖြစ်ပြီး (၇၇၄၁)ပေ ဖြစ်ပြီး၊ အနိမ့်ဆုံးအရပ်ဒေသမှာ ဟင်လုံရွာဖြစ်ပြီး (၂၄၅၀)ပေ ဖြစ်ပါသည်။

**အခန်း(၃)**

**ရာသဥတုနှင့် သဘာဝပတ်ဝန်းကျင်**

**ရာသီဥတု**

၈။ နမ့်ခမ်းမြို့နယ်သည် မုတ်သုန်ရာသီဥတုရှိပြီး အမြင့်ဆုံးအပူချိန်သည် (၃၉)ဒီဂရီ စင်တီဂရိတ်နှင့် အနိမ့်ဆုံးအပူချိန် (၅)ဒီဂရီစင်တီဂရိတ် ဖြစ်ပါသည်။ ၂၀၂၀ခုနှစ်၊ စက်တင်ဘာလကုန်ထိ ခုနှစ်အလိုက် ဖြစ်ပေါ်ခဲ့သော မိုးရေချိန်နှင့်အပူချိန်မှာ အောက်ဖော်ပြပါ အတိုင်း ဖြစ်ပါသည်-

စဉ်	ခုနှစ်	မိုးရေချိန်		အပူချိန်	
		မိုးရွာရက်	စုစုပေါင်း မိုးရေချိန် (လက်မ)	နွေရာသီ (.C)	ဆောင်းရာသီ (.C)
				အမြင့်ဆုံး	အနိမ့်ဆုံး
၁	၂၀၁၆	၁၀၆	၆၇.၃၂	၃၇	၅
၂	၂၀၁၇	၁၁၀	၅၇.၅၁	၃၈	၅
၃	၂၀၁၈	၁၁၀	၅၇.၁၇	၃၅	၆
၄	၂၀၁၉	၉၃	၄၆.၇၇	၃၉	၅
၅	၂၀၂၀	၉၂	၄၉.၈၃	၃၇	၇

**သဘာဝပေါက်ပင်များ**

၉။ နမ့်ခမ်းမြို့နယ်တွင် သစ်ယား၊ သစ်အယ်၊ တောင်တမာ၊ ချယ်ရီ၊ ရေပိတုန်း၊ စကားဝါ၊ ဝါးဖြူ၊ ဝါးယား၊ မျှစ်ဝါးများ ပေါက်ရောက်ပါသည်။

**တောရိုင်းတိရစ္ဆာန်များ**

၁၀။ နမ့်ခမ်းမြို့နယ်တွင်တွေ့ရှိရသော တောရိုင်းတိရစ္ဆာန်များမှာ ဂျီ၊ တောကြောင် ၊ တောကြက်၊ ဗျိုင်း ၊ တောဝက်၊ ခါ၊ ဘုတ် စသည့် သတ္တဝါများ ရှိပါသည်။

**သဘာဝပတ်ဝန်းကျင်လက်ရှိအခြေနေ**

၁၁။ နမ့်ခမ်းမြို့နယ်၏ လက်ရှိသဘာဝပတ်ဝန်းကျင် အခြေအနေမှာ သစ်တောဖုံးလွှမ်းမှု(၂၇.၄၆) ရာခိုင်နှုန်း ရှိပါသည်။ ၎င်းအနက်မှာ ကြိုးဝိုင်းသစ်တောဖုံးလွှမ်းမှုမှာ (၁.၀၂)ရာခိုင်နှုန်း ဖြစ်ပြီး ကြိုးပြင်သစ်တော ဖုံးလွှမ်းမှုမှာ (၅၆.၅၂)ရာခိုင်နှုန်းရှိပါသည်။

**သဘာဝပတ်ဝန်းကျင်ထိန်းသိမ်းရေးလုပ်ငန်းများ**

၁၂။ နမ့်ခမ်းမြို့နယ်သည် သဘာဝပတ်ဝန်းကျင်ထိန်းသိမ်းရေးလုပ်ငန်းများအတွက် ကြိုးပိုင်းတော (၃၀၃၆.၁၄)ဧက၊ ကြိုးပြင်တော(-)ဧက ထိန်းသိမ်းလျက်ရှိပါသည်။ သစ်တောဦးစီးဌာနနှင့်ပူးပေါင်းပြီး ၂၀၂၀ခုနှစ် မိုးရာသီသစ်ပင်စိုက်ပျိုးမှုတွင် လူထုပျိုးပင်ဖြန့်ဝေခြင်း (၂၀၀၆၀)ပင်၊ ရွှေ့ပြောင်းတောင်ယာစနစ်ပပျောက်ရေးသစ်တော၊ သစ်ပင်ဖြန့်ဝေခြင်း (၃၇၀၀)ပင်၊ သီးနှံသစ်တော ရောနှောစိုက်ပျိုးခြင်းသစ်တော(၂၀)ဧကအပင်ပေါင်း (၆၀၄၀)ပင်၊ ဒေသအစုအဖွဲ့ပိုင်သစ်တော (CF) တည်ထောင်ခြင်း (၁၂၅.၈၄)ဧကအတွက် ပျိုးပင်ပေါင်း (၂၀၇၅၀)ပင်ဖြင့်၎င်း၊ ရှမ်းပြည်နယ် အစိုးရအစီအစဉ်ဖြင့် နှစ်ရှည်သီးပင်စိုက်ပျိုးခြင်း(၁၈၅၀)ပင်၊ သစ်တောသစ်ပင်ဖြန့်ဝေစိုက်ပျိုးခြင်း (၃၀၀)ပင်အား အကောင်အထည်ဖော် စိုက်ပျိုးနိုင်ခဲ့ပါသည်။

**သဘာဝဘေးအန္တရာယ်ကျရောက်မှု**

၁၃။ နမ့်ခမ်းမြို့နယ်သည် ပင်လယ်နှင့်အလှမ်းဝေးခြင်း၊ နှစ်စဉ်မြစ်ရေ လျှံမှုနည်းပါးခြင်း တို့ကြောင့် မုန်တိုင်းဘေး၊ ဆူနာမီဘေး၊ ငလျင်ဘေး၊ ရေဘေး၊ မီးဘေးစသည့် ကြီးမားသည့် သဘာဝဘေး အန္တရာယ်ကျရောက်မှု အခြေအနေအား အောက်ပါတိုင်းတင်ပြအပ်ပါသည်-

စဉ်	အမျိုး အစား	ဖြစ်ပွား ကြိမ်	သေ/ ပျောက် ဦးရေ	အဆောက် အဦး ပျက်စီးမှု	ဆုံးရှုံးမှုတန်ဖိုး (ကျပ်သန်း)
၁	မုန်တိုင်းဘေး	-	-	-	-
၂	ဆူနာမီဘေး	-	-	-	-
၃	ငလျင်ဘေး	-	-	-	-
၄	ရေဘေး	-	-	-	-
၅	မီးဘေး	-	-	-	-
	ပေါင်း	-	-	-	-

အခန်း(၄)  
လူဦးရေဆိုင်ရာအချက်အလက်များ

နေထိုင်သည့်တိုင်းရင်းသားလူမျိုးစုများ

၁၄။ နမ့်ခမ်းမြို့နယ်တွင် နေထိုင်ကြသော တိုင်းရင်းသားလူမျိုးစုများမှာ အောက်ပါအတိုင်းဖြစ်ပါသည်-

စဉ်	လူမျိုး	နေထိုင်သည့် လူဦးရေ	မြို့နယ်လူဦးရေ	မြို့နယ်လူဦးရေ၏ ရာခိုင်နှုန်း
၁	ကချင်	၅၅၅၅	၁၁၆၉၂၄	၄.၇၅
၂	ကယား	၁၂		၀.၀၁
၃	ကရင်	၇၀		၀.၀၆
၄	ချင်း	၄၅		၀.၀၄
၅	မွန်	၂		၀
၆	ဗမာ	၁၆၃၄		၁.၄၀
၇	ရခိုင်	၅၈		၀.၀၅
၈	ရှမ်း	၄၆၈၅၉		၄၀
၉	ကိုးကန့်	၂၀၈		၀.၁၈
၁၀	လီဆူ	၉၃၉		၀.၈၀
၁၁	လီရှော	၁၆၀၈၂		၁၃.၇၅
၁၂	ပလောင်	၄၃၀၆၆		၃၆.၈၃
၁၃	မုန်းဝန်း	၁၂၂၀		၁.၀၄
၁၄	အခြား	၇၄၅		၀.၆၄
	မြို့နယ်ချုပ်	၁၁၆၄၉၅		၉၉.၆၃

အိမ်ခြေ၊ အိမ်ထောင်စု၊ လူဦးရေ  
 ၁၅။ နမ့်ခမ်းမြို့နယ်၏ ၂၀၂၀ခုနှစ် စက်တင်ဘာလကုန်အထိ လူဦးရေမှာ အောက်ပါအတိုင်း ဖြစ်ပါသည်-  
 (က) အိမ်ခြေ/အိမ်ထောင်စု

စဉ်	မြို့နယ်/မြို့	အိမ်ခြေ	အိမ်ထောင်စု	ရပ်ကွက်	ကျေးရွာအုပ်စု	ကျေးရွာ
၁	နမ့်ခမ်းမြို့နယ်	၂၀၅၀၆	၂၀၅၀၄	၁၄	၄၃	၁၇၄
၁	အမှတ်(၁)ရပ်ကွက်	၄၉၅				
၂	အမှတ်(၂)ရပ်ကွက်	၃၂၀	၃၁၆			
၃	အမှတ်(၃)ရပ်ကွက်	၄၁၆	၃၀၄			
၄	အမှတ်(၄)ရပ်ကွက်	၅၁၄	၅၁၄			
၅	အမှတ်(၅)ရပ်ကွက်	၂၇၀	၃၁၆			
၆	အမှတ်(၆)ရပ်ကွက်	၂၃၃	၁၄၂			
၇	အမှတ်(၇)ရပ်ကွက်	၄၈၃	၅၆၄			
၈	အမှတ်(၈)ရပ်ကွက်	၅၇၅	၅၈၉			
၉	အမှတ်(၉)ရပ်ကွက်	၃၆၂	၃၉၀			
၁၀	အမှတ်(၁၀)ရပ်ကွက်	၄၅၅	၄၆၂			
၁၁	အမှတ်(၁၁)ရပ်ကွက်	၂၉၀	၃၃၅			
၁၂	အမှတ်(၁၂)ရပ်ကွက်	၁၂၈	၁၂၁			
၁၃	အမှတ်(၁၃)ရပ်ကွက်	၄၀၆	၂၀၄			
၁၄	အမှတ်(၁၄)ရပ်ကွက်	၈၀၀	၈၀၀			
	ရပ်ကွက်ချုပ်	၅၇၅၀	၅၈၄၉	၁၄		



စဉ်	မြို့နယ်/မြို့	အိမ်ခြေ	အိမ်ထောင်စု	ရပ်ကွက်	ကျေးရွာ အုပ်စု	ကျေးရွာ
၁၅	ဟိုနားကျေးရွာအုပ်စု	၃၂၅	၃၂၉			
၁၆	မန့်နောင်ကျေးရွာအုပ်စု	၁၃၃	၁၃၃			
၁၇	စယ်ဟိုင်းကျေးရွာအုပ်စု	၅၈၈	၅၈၈			
၁၈	နေောင်ခန့်ကျေးရွာအုပ်စု	၃၂၁	၂၇၂			
၁၉	ဟတ်ဟင်ကျေးရွာအုပ်စု	၄၁၀	၄၁၀			
၂၀	ကွန်ဟိုင်းကျေးရွာအုပ်စု	၃၀၅	၂၉၃			
၂၁	နေောင်ခမ်းကျေးရွာအုပ်စု	၃၂၀	၃၀၁			
၂၂	မန့်ဆွမ်းကျေးရွာအုပ်စု	၄၁၀	၄၁၀			
၂၃	မန့်ဟောင်းကျေးရွာအုပ်စု	၅၈၀	၅၈၀			
၂၄	ကွန်လုံကျေးရွာအုပ်စု	၅၂၈	၅၂၈			
၂၅	နမ့်တီးကျေးရွာအုပ်စု	၄၁၁	၄၁၁			
၂၆	ဟိုပုံကျေးရွာအုပ်စု	၄၆၃	၄၆၆			
၂၇	ကောင်းဝိုင်းကျေးရွာအုပ်စု	၃၉၃	၄၀၁			
၂၈	အွယ်လောကျေးရွာအုပ်စု	၁၉၀	၁၉၇			
၂၉	ပန်ခါးကျေးရွာအုပ်စု	၁၈၄	၁၈၄			
၃၀	ဆာလုကျေးရွာအုပ်စု	၃၆၅	၃၆၅			
၃၁	မန်အောင်ကျေးရွာအုပ်စု	၄၀၀	၃၉၆			

စဉ်	မြို့နယ်/မြို့	အိမ်ခြေ	အိမ်ထောင်စု	ရပ်ကွက်	ကျေးရွာ အုပ်စု	ကျေးရွာ
၃၂	ဖာလင်ကျေးရွာအုပ်စု	၄၇၂	၄၈၁			
၃၃	မန်လုံကျေးရွာအုပ်စု	၃၇၉	၃၆၈			
၃၄	နမ့်ဆရီးကျေးရွာအုပ်စု	၃၄၁	၃၂၁			
၃၅	လွယ်လွမ်လီရှေ့အုပ်စု	၂၅၉	၂၆၈			
၃၆	မန့်မိုင်ကျေးရွာအုပ်စု	၁၄၃	၁၄၃			
၃၇	ကောင်းကတ်ကျေးရွာအုပ်စု	၂၅၉	၂၅၉			
၃၈	ပတ်မာဒိန်ဆာကျေးရွာအုပ်စု	၁၀၄	၁၀၁			
၃၉	တာကွန့်ကျေးရွာအုပ်စု	၃၉၁	၃၈၄			
၄၀	မန်စပ်ကျေးရွာအုပ်စု	၇၇၂	၈၂၅			
၄၁	ပန်းဆေးကျေးရွာအုပ်စု	၂၄၅	၂၄၅			
၄၂	မန်းပူးကျေးရွာအုပ်စု	၅၀၇	၅၃၀			
၄၃	ဟင်လုံကျေးရွာအုပ်စု	၃၈၄	၃၈၄			
၄၄	မူကောင်းကျေးရွာအုပ်စု	၁၅၄	၁၅၁			
၄၅	ရန်ဂူးကျေးရွာအုပ်စု	၁၉၅	၁၉၀			
၄၆	မော်ဆွေကျေးရွာအုပ်စု	၉၇	၉၇			
၄၇	လွယ်ယိုင်းကျေးရွာအုပ်စု	၂၆၆	၂၈၃			

စဉ်	မြို့နယ်/မြို့	အိမ်ခြေ	အိမ်ထောင်စု	ရပ်ကွက်	ကျေးရွာ အုပ်စု	ကျေးရွာ
၄၈	လွယ်ချက်ကျေးရွာအုပ်စု	၄၁၃	၄၃၇			
၄၉	မိုင်းဝီးကျေးရွာအုပ်စု	၇၀၂	၇၀၂			
၅၀	လွယ်ဟွမ်ကျေးရွာအုပ်စု	၃၁၅	၃၁၉			
၅၁	လော့နော်ကျေးရွာအုပ်စု	၂၉၇	၂၉၇			
၅၂	မန့်ဟွန်းကျေးရွာအုပ်စု	၁၅၇	၁၅၈			
၅၃	စယ်နေကျေးရွာအုပ်စု	၃၇၇	၃၄၆			
၅၄	မန့်ပန်ကျေးရွာအုပ်စု	၃၅၂	၃၅၂			
၅၅	ပန်ယုတ်ကျေးရွာအုပ်စု	၃၈၉	၃၉၀			
၅၆	တွန့်ဟွန်းကျေးရွာအုပ်စု	၄၀၁	၄၀၁			
၅၇	ဟိုပန်ကျေးရွာအုပ်စု	၅၉	၅၉			
ကျေးရွာချုပ်		၁၄၇၆	၁၄၇၅၅		၄၃	၁၇၄
မြို့နယ်ချုပ်		၂၀၅၀၆	၂၀၆၀၄	၁၄	၄၃	၁၇၄

(ခ) လူဦးရေ

စဉ်	မြို့နယ်	(ခ)နှစ်အောက်			(ခ)နှစ်အထက်			လူဦးရေစုစုပေါင်း		
		ကျား	မ	ပေါင်း	ကျား	မ	ပေါင်း	ကျား	မ	ပေါင်း
၁	အမှတ်(၁)ရပ်ကွက်	၃၅၅	၃၆၈	၇၂၃	၉၁၁	၁၀၇၀	၁၉၈၁	၁၂၆၆	၁၄၃၈	၂၇၀၄
၂	အမှတ်(၂)ရပ်ကွက်	၂၀၄	၁၇၅	၃၇၉	၅၆၅	၇၀၀	၁၂၆၅	၇၆၉	၈၇၅	၁၆၄၄
၃	အမှတ်(၃)ရပ်ကွက်	၃၅၆	၃၂၃	၆၇၉	၇၇၃	၉၈၈	၁၇၆၁	၁၁၂၉	၁၃၁၁	၂၄၄၀
၄	အမှတ်(၄)ရပ်ကွက်	၃၇၀	၃၆၅	၇၃၅	၉၈၀	၁၁၃၉	၂၁၁၉	၁၃၅၀	၁၅၀၄	၂၈၅၄
၅	အမှတ်(၅)ရပ်ကွက်	၂၄၅	၂၅၇	၅၀၂	၅၈၂	၇၂၈	၁၃၁၀	၈၂၇	၉၈၅	၁၈၁၂
၆	အမှတ်(၆)ရပ်ကွက်	၂၄၁	၁၈၅	၄၂၆	၅၅၉	၆၆၅	၁၂၂၄	၈၀၀	၈၅၀	၁၆၅၀
၇	အမှတ်(၇)ရပ်ကွက်	၃၄၅	၃၀၁	၆၄၆	၈၃၇	၁၀၂၄	၁၈၆၁	၁၁၈၂	၁၃၂၅	၂၅၀၇
၈	အမှတ်(၈)ရပ်ကွက်	၂၉၅	၃၉၇	၆၉၂	၁၂၈၄	၁၄၁၇	၂၇၀၁	၁၅၇၉	၁၈၁၄	၃၃၉၃
၉	အမှတ်(၉)ရပ်ကွက်	၂၆၂	၃၃၀	၅၉၂	၇၈၉	၉၃၀	၁၇၁၉	၁၀၅၁	၁၂၆၀	၂၃၁၁
၁၀	အမှတ်(၁၀)ရပ်ကွက်	၄၅၂	၄၄၄	၈၉၄	၆၇၅	၁၀၇၉	၁၇၅၄	၁၁၂၇	၁၂၅၁	၂၃၇၈
၁၁	အမှတ်(၁၁)ရပ်ကွက်	၂၀၇	၁၇၉	၃၈၆	၆၈၆	၉၀၂	၁၅၈၈	၈၉၃	၁၀၈၁	၁၉၇၄
၁၂	အမှတ်(၁၂)ရပ်ကွက်	၁၂၀	၁၀၅	၂၂၅	၂၁၇	၂၆၈	၄၈၅	၃၃၇	၃၇၃	၇၁၀
၁၃	အမှတ်(၁၃)ရပ်ကွက်	၃၁၃	၃၁၆	၆၂၉	၇၈၁	၉၉၂	၁၇၇၃	၁၀၉၄	၁၃၀၈	၂၄၀၂
၁၄	အမှတ်(၁၄)ရပ်ကွက်	၅၅၀	၅၆၈	၁၁၁၈	၁၄၈၂	၁၆၃၁	၃၁၁၃	၂၀၃၂	၂၁၉၉	၄၂၃၁
	ရပ်ကွက်ချုပ်	၄၃၁၅	၄၃၁၁	၈၆၂၆	၁၁၁၂၁	၁၃၅၃၃	၂၄၆၅၄	၁၅၄၃၆	၁၇၈၄၄	၃၃၂၈၀

စဉ်	မြို့နယ်	(၁၈)နှစ်အောက်			(၁၈)နှစ်အထက်			လူဦးရေစုစုပေါင်း		
		ကျား	မ	ပေါင်း	ကျား	မ	ပေါင်း	ကျား	မ	ပေါင်း
၁၅	ဟိုနားကျေးရွာအုပ်စု	၂၅၇	၂၉၁	၅၄၈	၅၂၁	၆၂၁	၁၁၄၂	၇၈၂	၉၁၂	၁၆၉၄
၁၆	မန့်နောင်ကျေးရွာအုပ်စု	၇၂	၇၆	၁၄၈	၂၅၂	၃၀၇	၅၅၉	၃၂၄	၃၈၃	၇၀၇
၁၇	စယ်ဟိုင်းကျေးရွာအုပ်စု	၃၇၀	၄၀၂	၇၇၂	၉၄၃	၁၁၇၂	၂၁၁၅	၁၃၁၃	၁၅၇၄	၂၈၈၇
၁၈	နောင်ခန့်ကျေးရွာအုပ်စု	၂၁၁	၁၆၆	၃၇၇	၅၉၅	၆၉၀	၁၂၈၅	၈၀၆	၈၅၆	၁၆၆၂
၁၉	ဟတ်ဟင်ကျေးရွာအုပ်စု	၂၆၇	၃၁၀	၅၇၇	၅၉၄	၇၆၉	၁၃၆၃	၈၆၁	၁၀၇၉	၁၉၄၀
၂၀	ကွန်ဟိုင်းကျေးရွာအုပ်စု	၁၂၄	၁၁၈	၂၄၂	၅၁၃	၆၅၁	၁၁၆၄	၆၃၇	၇၆၉	၁၄၀၆
၂၁	နောင်ခမ်းကျေးရွာအုပ်စု	၂၁၇	၂၁၈	၄၃၅	၅၇၇	၇၄၉	၁၃၂၆	၇၉၄	၉၆၇	၁၇၆၁
၂၂	မန့်ဆွမ်းကျေးရွာအုပ်စု	၃၃၆	၂၂၄	၅၆၀	၈၀၆	၉၉၂	၁၇၉၈	၁၁၄၂	၁၂၁၆	၂၃၅၈
၂၃	မန့်ဟောင်းကျေးရွာအုပ်စု	၃၅၀	၃၃၄	၆၈၄	၉၆၈	၁၁၆၂	၂၁၃၀	၁၃၁၈	၁၄၉၆	၂၈၁၄
၂၄	ကွန်လုံကျေးရွာအုပ်စု	၃၄၅	၃၄၈	၆၉၃	၁၀၂၃	၁၁၈၇	၂၂၁၀	၁၃၆၈	၁၅၃၅	၂၉၀၃
၂၅	နမ့်တီးကျေးရွာအုပ်စု	၂၈၈	၂၇၀	၅၅၈	၈၁၂	၉၂၂	၁၇၃၄	၁၁၀၀	၁၁၉၂	၂၂၉၂
၂၆	ဟိုပုံကျေးရွာအုပ်စု	၃၃၂	၃၅၄	၆၈၆	၈၂၉	၁၀၀၂	၁၈၃၁	၁၁၆၁	၁၃၅၆	၂၅၁၇
၂၇	ကောင်းပိုင်းကျေးရွာအုပ်စု	၃၁၅	၃၀၇	၆၂၂	၆၅၅	၇၁၈	၁၃၇၃	၉၇၀	၁၀၂၅	၁၉၉၅
၂၈	အွယ်လောကျေးရွာအုပ်စု	၁၅၅	၁၅၃	၃၀၈	၂၉၈	၃၇၇	၆၇၅	၄၅၃	၅၃၀	၉၈၃

စဉ်	မြို့နယ်	(၁၈)နှစ်အောက်			(၁၈)နှစ်အထက်			လူဦးရေစုစုပေါင်း		
		ကျား	မ	ပေါင်း	ကျား	မ	ပေါင်း	ကျား	မ	ပေါင်း
၂၉	ပန်ခါးကျေးရွာအုပ်စု	၁၈၄	၁၉၈	၃၈၂	၃၁၅	၃၅၆	၆၇၁	၄၉၉	၅၅၄	၁၀၅၃
၃၀	ဆာလုကျေးရွာအုပ်စု	၃၀၈	၂၉၃	၆၀၁	၆၅၄	၇၃၄	၁၃၈၈	၉၆၂	၁၀၀၇	၁၉၉၅
၃၁	မန်အောင်ကျေးရွာအုပ်စု	၃၁၈	၃၀၀	၆၁၈	၇၀၃	၈၄၀	၁၅၄၃	၁၀၂၁	၁၁၄၀	၂၁၆၃
၃၂	ဖာလင်ကျေးရွာအုပ်စု	၄၈၇	၄၀၄	၈၉၁	၁၀၀၂	၁၂၀၂	၂၂၀၄	၁၄၉၉	၁၆၀၁	၃၁၀၀
၃၃	မန်လုံကျေးရွာအုပ်စု	၃၈၄	၃၁၀	၆၉၅	၆၉၄	၇၇၁	၁၄၆၅	၁၀၄၂	၁၀၈၁	၂၁၂၃
၃၄	နမ့်ဆရီးကျေးရွာအုပ်စု	၂၁၈	၂၃၈	၄၅၆	၆၂၁	၆၈၅	၁၃၀၆	၈၃၉	၉၂၃	၁၇၆၂
၃၅	လွယ်လွယ်လီကျေးရွာအုပ်စု	၃၃၂	၃၇၁	၇၀၃	၅၇၈	၆၇၀	၁၂၄၈	၉၁၀	၁၀၄၁	၁၉၅၁
၃၆	မန်မိုင်ကျေးရွာအုပ်စု	၇၄	၁၀၉	၁၈၃	၄၃၃	၄၄၄	၈၈၁	၅၀၇	၅၅၇	၁၀၆၄
၃၇	ကောင်းကတ်ကျေးရွာအုပ်စု	၂၂၉	၂၅၁	၄၈၀	၄၇၃	၅၆၃	၁၀၃၆	၇၀၂	၈၁၄	၁၅၁၆
၃၈	ပတ်မာဒိန်ဆာအုပ်စု	၈၆	၇၆	၁၆၂	၁၉၁	၁၇၀	၃၃၁	၂၇၇	၂၄၆	၅၂၃
၃၉	တာကွန့်ကျေးရွာအုပ်စု	၄၃၂	၄၁၆	၈၄၈	၇၂၀	၆၉၆	၁၄၁၆	၁၁၅၂	၁၁၁၂	၂၅၆၄
၄၀	မန်စပ်ကျေးရွာအုပ်စု	၇၆၇	၉၄၁	၁၇၀၈	၁၁၅၀	၁၂၅၄	၂၄၀၄	၁၉၁၇	၂၁၉၅	၄၆၀၂
၄၁	ပန်းဆေးကျေးရွာအုပ်စု	၄၀၁	၃၉၀	၇၉၁	၇၈၈	၈၃၁	၁၆၁၉	၁၁၈၉	၁၂၂၁	၂၄၁၀
၄၂	မန်းပူးကျေးရွာအုပ်စု	၆၄၄	၆၀၁	၁၂၄၅	၇၅၃	၇၆၈	၁၅၂၁	၁၃၉၇	၁၃၆၉	၂၇၆၆
၄၃	ဟင်လုံကျေးရွာအုပ်စု	၄၂၆	၃၈၄	၈၁၀	၆၂၆	၇၈၅	၁၄၁၁	၁၀၅၂	၁၁၆၉	၂၅၇၁

စဉ်	မြို့နယ်	(၁၈)နှစ်အောက်				(၁၈)နှစ်အထက်				လူဦးရေစုစုပေါင်း		
		ကျား	မ	ပေါင်း	ကျား	မ	ပေါင်း	ကျား	မ	ပေါင်း	မ	ပေါင်း
၄၄	မူကောင်းကျေးရွာအုပ်စု	၁၂၁	၁၂၂	၂၄၃	၂၇၀	၂၂၀	၅၉၀	၃၉၁	၄၄၄	၈၃၅	၁၆၇၉	
၄၅	ရန်ဂူကျေးရွာအုပ်စု	၈၉	၁၃၃	၂၂၂	၄၃၆	၄၃၇	၈၇၃	၂၂၅	၅၇၀	၈၀၅		
၄၆	မော်ဆွေကျေးရွာအုပ်စု	၈၂	၉၇	၁၇၉	၁၆၇	၁၅၈	၃၂၅	၂၄၉	၂၅၅	၅၀၄		
၄၇	လွယ်ယိုင်းကျေးရွာအုပ်စု	၂၄၃	၂၈၆	၅၂၉	၄၃၃	၄၇၄	၉၀၇	၆၇၆	၇၆၀	၁၄၃၆		
၄၈	လွယ်ချက်ကျေးရွာအုပ်စု	၃၈၅	၄၁၁	၇၉၆	၆၁၁	၆၂၀	၁၂၃၁	၉၉၆	၁၀၃၁	၂၀၂၇		
၄၉	မိုင်းစီးကျေးရွာအုပ်စု	၅၁၉	၅၄၆	၁၀၆၅	၁၅၂၈	၁၆၂၀	၃၁၄၈	၂၀၄၇	၂၁၆၆	၄၂၁၃		
၅၀	လွယ်ဟွမ်ကျေးရွာအုပ်စု	၄၄၁	၄၂၃	၈၆၄	၆၀၁	၆၈၂	၁၂၈၃	၁၀၄၂	၁၁၀၅	၂၁၄၇		
၅၁	လော့နော်ကျေးရွာအုပ်စု	၃၂၉	၃၆၇	၆၉၆	၅၄၀	၅၂၉	၁၀၆၉	၈၆၉	၈၉၆	၁၇၆၅		
၅၂	မန်ဟွန်းကျေးရွာအုပ်စု	၂၀၂	၂၅၀	၄၅၂	၂၂၆	၂၂၄	၄၅၀	၄၂၈	၄၇၄	၉၀၂		
၅၃	စယ်နေကျေးရွာအုပ်စု	၃၅၁	၄၁၀	၇၆၁	၆၄၀	၆၈၁	၁၃၂၁	၉၉၁	၁၀၉၁	၂၀၈၂		
၅၄	မန်ပန်ကျေးရွာအုပ်စု	၅၃၉	၄၉၇	၁၀၃၆	၇၇၇	၇၇၅	၁၅၅၂	၁၃၁၆	၁၂၇၈	၂၅၉၀		
၅၅	ပန်ယုတ်ကျေးရွာအုပ်စု	၄၆၄	၅၀၀	၉၆၄	၆၀၁	၆၉၀	၁၂၉၁	၁၀၆၅	၁၁၉၀	၂၂၅၅		
၅၆	တွန့်ဟုန်းကျေးရွာအုပ်စု	၆၁၅	၇၀၆	၁၃၂၁	၆၁၃	၆၇၃	၁၂၈၆	၁၂၂၈	၁၃၇၉	၂၆၀၇		
၅၇	ဟိုပန်ကျေးရွာအုပ်စု	၅၅	၄၄	၉၉	၉၇	၇၉	၁၇၈	၁၅၂	၁၂၃	၂၇၅		
ကျေးရွာချုပ်		၁၃၃၂၈	၁၃၆၄၁	၂၆၉၆၉	၂၆၆၄၁	၃၀၀၃၄	၅၆၆၇၅	၃၉၉၆၉	၄၃၆၇၅	၈၃၆၄၄		
မြို့နယ်ချုပ်		၁၇၆၄၃	၁၇၉၅၂	၃၅၅၉၅	၃၇၇၆၂	၄၃၅၆၇	၈၁၃၂၉	၅၅၄၀၅	၆၁၅၁၉	၁၁၆၉၂၄		

လူဦးရေတိုးနှုန်းနှင့်ကျားမအချိုး

၁၆။ နမ့်ခမ်းမြို့နယ်၏ ၂၀၂၀ခုနှစ် လူဦးရေတိုးနှုန်း ကျား၊ မ အချိုးမှာ အောက်ပါအတိုင်း ဖြစ်ပါသည်-  
(က) လူဦးရေတိုးနှုန်းနှင့် ကျားမအချိုး

စဉ်	မြို့နယ်	ယခင် နှစ် လူဦးရေ	ယခုနှစ် လူဦးရေ	တိုး လာ ဦးရေ	တိုး နှုန်း	ကျား/မအချိုး		
						ကျား	မ	အ ချိုး
	နမ့်ခမ်း မြို့နယ်	၁၁၆၇၄၄	၁၁၆၉၂၄	၁၈၀	၀.၀၀၂	၁၅၄၃၆	၁၇၈၄၄	၁:၁.၁
၁	အမှတ်(၁)ရပ်ကွက်	၂၅၅၁	၂၇၀၄	၁၅၃	၀.၀၅	၁၂၆၆	၁၄၃၈	၁:၁.၁
၂	အမှတ်(၂)ရပ်ကွက်	၁၆၄၆	၁၆၄၄	-၂	-၀.၀၁၂	၇၆၉	၈၇၅	၁:၁.၁
၃	အမှတ်(၃)ရပ်ကွက်	၂၂၆၀	၂၄၄၀	၁၈၀	၀.၀၇	၁၁၂၉	၁၃၁၁	၁:၁.၁
၄	အမှတ်(၄)ရပ်ကွက်	၂၈၅၄	၂၈၅၄	၀	၀	၁၃၅၀	၁၅၀၄	၁:၁.၁
၅	အမှတ်(၅)ရပ်ကွက်	၂၁၀၀	၁၈၁၂	-၂၈၈	-၀.၁၃	၈၂၇	၉၈၅	၁:၁.၁
၆	အမှတ်(၆)ရပ်ကွက်	၁၆၈၅	၁၆၅၀	-၃၅	-၀.၀၂	၈၀၀	၈၅၀	၁:၁.၁
၇	အမှတ်(၇)ရပ်ကွက်	၂၅၇၀	၂၅၀၇	-၆၃	-၀.၀၂	၁၁၈၂	၁၃၂၅	၁:၁.၁
၈	အမှတ်(၈)ရပ်ကွက်	၃၃၉၀	၃၃၉၃	၃	၀.၀၀၀၉	၁၅၇၉	၁၈၁၄	၁:၁.၁
၉	အမှတ်(၉)ရပ်ကွက်	၂၂၉၄	၂၃၁၁	၁၁၇	၀.၀၀၅	၁၀၅၁	၁၂၆၀	၁:၁.၁
၁၀	အမှတ်(၁၀)ရပ်ကွက်	၂၆၄၂	၂၆၄၈	၆	၀.၀၀၂	၁၁၂၇	၁၅၂၁	၁:၁.၁
၁၁	အမှတ်(၁၁)ရပ်ကွက်	၂၁၂၇	၁၉၇၄	-၁၅၃	-၀.၀၇	၈၉၃	၁၀၈၁	၁:၁.၁
၁၂	အမှတ်(၁၂)ရပ်ကွက်	၇၅၂	၇၁၀	-၄၂	-၀.၀၅	၃၃၇	၃၇၃	၁:၁.၁
၁၃	အမှတ်(၁၃)ရပ်ကွက်	၂၂၈၅	၂၄၀၂	၁၁၇	၀.၀၅	၁၀၉၄	၁၃၀၈	၁:၁.၁
၁၄	အမှတ်(၁၄)ရပ်ကွက်	၄၂၂၆	၄၂၃၁	၅	၀.၀၀၁	၂၀၃၂	၂၁၉၉	၁:၁.၁
	ရပ်ကွက်ချုပ်	၃၃၃၈၂	၃၃၂၈၀	-၁၀၂	-၀.၀၀၃	၁၅၄၃၆	၁၇၈၄၄	



စဉ်	မြို့နယ်	ယခင် နှစ် လူဦးရေ	ယခုနှစ် လူဦးရေ	တိုး လာ ဦးရေ	တိုး နှုန်း	ကျား/မအချိုး		
						ကျား	မ	အ ချိုး
၁၅	ဟိုနားကျေးရွာအုပ်စု	၁၆၄၆	၁၆၉၄	၄၈	၀.၀၃	၇၈၂	၉၁၂	၁:၁.၁
၁၆	မန်နောင်ကျေးရွာအုပ်စု	၆၅၅	၇၀၇	၅၂	၀.၀၇	၃၂၄	၃၈၃	၁:၁.၁
၁၇	စယ်ဟိုင်းကျေးရွာအုပ်စု	၂၉၁၂	၂၈၈၇	-၂၅	-၀.၀၀၉	၁၃၁၃	၁၅၇၄	၁:၁.၁
၁၈	နောင်ခန်ကျေးရွာအုပ်စု	၁၆၆၇	၁၆၆၂	-၅	-၀.၀၀၃	၈၀၆	၈၅၆	၁:၁.၁
၁၉	ဟတ်ဟင်ကျေးရွာအုပ်စု	၂၀၃၁	၁၉၄၀	-၉၁	-၀.၀၅	၈၆၁	၁၀၇၉	၁:၁.၁
၂၀	ကွန်ဟိုင်းကျေးရွာအုပ်စု	၁၁၈၅	၁၄၀၆	၂၂၁	၀.၁၆	၆၃၇	၇၆၉	၁:၁.၁
၂၁	နောင်ခမ်းကျေးရွာအုပ်စု	၁၁၈၁	၁၇၆၁	၅၈၀	၀.၃၃	၇၉၄	၉၆၇	၁:၁.၁
၂၂	မန်ဆွမ်းကျေးရွာအုပ်စု	၂၃၄၀	၂၃၅၈	၁၈	၀.၀၀၈	၁၁၄၂	၁၂၁၆	၁:၁.၁
၂၃	မန်ဟောင်းအုပ်စု	၂၈၀၃	၂၈၁၄	၁၁	၀.၀၀၄	၁၃၁၈	၁၄၉၆	၁:၁.၁
၂၄	ကွန်လုံကျေးရွာအုပ်စု	၂၇၀၄	၂၉၀၃	၁၉၉	၀.၀၇	၁၃၆၈	၁၅၃၅	၁:၁.၁
၂၅	နမ့်တီးကျေးရွာအုပ်စု	၂၂၃၂	၂၂၉၂	၆၀	၀.၀၃	၁၁၀၀	၁၁၉၂	၁:၁.၁
၂၆	ဟိုပုံကျေးရွာအုပ်စု	၂၆၆၅	၂၅၁၇	-၁၄၈	-၀.၀၆	၁၁၆၁	၁၃၅၆	၁:၁.၁
၂၇	ကောင်းပိုင်းအုပ်စု	၂၁၆၉	၁၉၉၅	-၁၇၄	-၀.၀၉	၇၉၀	၁၀၂၅	၁:၁.၁
၂၈	အွယ်လောအုပ်စု	၁၀၄၂	၉၈၃	-၅၉	-၀.၀၆	၄၅၃	၅၃၀	၁:၁.၁
၂၉	ပန်ခါးကျေးရွာအုပ်စု	၁၁၀၉	၁၀၅၃	-၅၆	-၀.၀၅	၄၉၉	၅၅၄	၁:၁.၁
၃၀	ဆာလုကျေးရွာအုပ်စု	၂၀၂၇	၁၉၆၉	-၅၈	-၀.၀၃	၉၆၂	၁၀၀၇	၁:၁.၁
၃၁	မန်အောင်ကျေးရွာအုပ်စု	၂၂၀၄	၂၁၆၁	-၄၃	-၀.၀၂	၁၀၂၁	၁၁၄၀	၁:၁.၁
၃၂	ဖာလင်ကျေးရွာအုပ်စု	၃၀၇၃	၃၁၀၁	၂၈	၀.၀၀၉	၁၄၉၉	၁၆၀၂	၁:၁.၁
၃၃	မန်လုံကျေးရွာအုပ်စု	၂၁၁၆	၂၁၂၃	၇	၀.၀၀၃	၁၀၄၂	၁၀၈၁	၁:၁.၁
၃၄	နမ့်ဆရီးကျေးရွာအုပ်စု	၁၇၆၄	၁၇၆၂	-၂	၀.၀၀၁	၈၃၉	၉၂၃	၁:၁.၁
၃၅	လွယ်လွမ်လီရှောအုပ်စု	၂၁၇၆	၁၉၅၁	-၂၂၅	-၀.၁၂	၉၁၀	၁၀၄၁	၁:၁.၁
၃၇	ကောင်းကတ်အုပ်စု	၁၄၉၀	၁၅၁၆	၂၆	၀.၀၂	၇၀၂	၈၁၄	၁:၁.၁
၃၈	ပတ်မာဒိန်ဆာအုပ်စု	၆၅၅	၅၂၃	-၁၃၂	-၀.၂၅	၂၇၇	၂၄၆	၁:၁.၁
၃၉	တာကွန်ကျေးရွာအုပ်စု	၂၂၈၂	၂၂၆၄	-၁၈	၀.၀၀၈	၁၁၅၂	၁၁၁၂	၁:၁.၁
၄၀	မန်စပ်ကျေးရွာအုပ်စု	၄၁၁၅	၄၁၁၂	-၃	-၀.၀၀၀၇	၁၉၁၇	၂၁၉၅	၁:၁.၁
၄၁	ပန်းဆေးကျေးရွာအုပ်စု	၃၀၁၇	၂၄၁၀	-၆၀၇	-၀.၂၅	၁၁၈၉	၁၂၂၁	၁:၁.၁
၄၂	မန်းပူးကျေးရွာအုပ်စု	၂၆၄၁	၂၇၆၆	၁၂၅	၀.၀၅	၁၃၉၇	၁၃၆၉	၁:၁.၁
၄၃	ဟင်လုံကျေးရွာအုပ်စု	၂၁၅၁	၂၂၂၁	၇၀	၀.၀၃၂	၁၀၅၂	၁၁၆၉	၁:၁.၁

စဉ်	မြို့နယ်	ယခင် နှစ် လူဦးရေ	ယခုနှစ် လူဦးရေ	တိုး လာ ဦးရေ	တိုး နှုန်း	ကျား/မအချိုး		
						ကျား	မ	အ ချိုး
၄၄	မူကောင်းကျေးရွာအုပ်စု	၈၃၀	၈၃၃	၃	၀.၀၀၄	၃၉၁	၄၄၂	၁:၁.၁
၄၅	ရန်ဂူးကျေးရွာအုပ်စု	၁၁၁၈	၁၀၉၅	-၂၃	-၀.၀၂၁	၅၂၅	၅၇၀	၁:၁.၁
၄၆	မော်ဆွေကျေးရွာအုပ်စု	၅၀၀	၅၀၄	၄	၀.၀၀၈	၂၄၉	၂၅၅	၁:၁.၁
၄၇	လွယ်ယိုင်းအုပ်စု	၁၄၈၂	၁၄၃၆	-၄၆	-၀.၀၃၂	၆၇၆	၇၆၀	၁:၁.၁
၄၈	လွယ်ချက်ကျေးရွာအုပ်စု	၂၀၁၃	၂၀၂၇	၁၄	၀.၀၀၇	၉၉၆	၁၀၃၁	၁:၁.၁
၄၉	မိုင်းဝီးကျေးရွာအုပ်စု	၄၀၁၅	၄၂၁၃	၁၉၈	၀.၀၄၇	၂၀၄၂	၂၁၆၆	၁:၁.၁
၅၀	လွယ်ဟွမ်ကျေးရွာအုပ်စု	၁၆၄၃	၂၁၄၇	၅၀၄	၀.၂၄	၁၀၄၂	၁၁၀၅	၁:၁.၁
၅၁	လော့နော်ကျေးရွာအုပ်စု	၁၇၅၈	၁၇၆၅	၇	၀.၀၀၄	၈၆၉	၈၉၆	၁:၁.၁
၅၂	မန်ဟွန်းကျေးရွာအုပ်စု	၉၇၅	၉၀၂	-၇၃	-၀.၀၂၆	၄၂၈	၄၇၄	၁:၁.၁
၅၃	စယ်နေကျေးရွာအုပ်စု	၁၂၀၇	၂၀၈၂	၈၇၅	၀.၄၂	၉၉၁	၁၀၉၁	၁:၁.၁
၅၄	မန်ပန်ကျေးရွာအုပ်စု	၂၉၈၁	၂၅၈၈	-၃၉၃	-၀.၁၅	၁၃၁၆	၁၂၇၂	၁:၁.၁
၅၅	ပန်ယုတ်ကျေးရွာအုပ်စု	၂၁၆၀	၂၂၅၅	၉၅	၀.၀၄၂	၁၀၆၅	၁၁၉၀	၁:၁.၁
၅၆	တွန်ဟုန်းကျေးရွာအုပ်စု	၂၅၉၉	၂၆၀၇	၈	၀.၀၀၃	၁၂၂၈	၁၃၇၉	၁:၁.၁
၅၇	ဟိုပန်ကျေးရွာအုပ်စု	၂၇၁	၂၇၅	၄	၀.၀၁၅	၁၅၂	၁၂၃	၁:၁.၁
	ကျေးရွာချုပ်	၈၃၃၆၂	၈၃၆၄၄	၂၈၂	၀.၀၀၃	၃၉၉၆၉	၄၃၆၇၅	၁:၁.၁
	မြို့နယ်ချုပ်	၁၁၆၇၄၄	၁၁၆၉၂၄	၁၈၀	၀.၀၀၂	၅၅၄၀၅	၆၁၅၁၉	၁:၁.၁

(ခ) မွေးဖွား၊သေဆုံး၊ပြောင်းဝင်၊ပြောင်းထွက်လူဦးရေ

စဉ်	မြို့နယ်	မူလလူဦးရေ	မွေးဖွားဦးရေ	သေဆုံးဦးရေ	ပြောင်းဝင်ဦးရေ	ပြောင်းထွက်ဦးရေ	လက်ရှိလူဦးရေ
	နမ့်ခမ်း မြို့နယ်						
၁	အမှတ်(၁)ရပ်ကွက်	၂၅၅၁	၉၁	၁၅	၈၂	၅	၂၇၀၄
၂	အမှတ်(၂)ရပ်ကွက်	၁၆၄၆	၁၅	၁၅	၈	၁၀	၁၆၄၄
၃	အမှတ်(၃)ရပ်ကွက်	၂၂၆၀	၁၀၅	၁၂	၉၀	၃	၂၄၄၀
၄	အမှတ်(၄)ရပ်ကွက်	၂၈၅၄	၁၅	၁၆	၁၅	၁၄	၂၈၅၄
၅	အမှတ်(၅)ရပ်ကွက်	၂၁၀၀	၁၁	၉၅	၇	၂၁၁	၁၈၁၂
၆	အမှတ်(၆)ရပ်ကွက်	၁၆၈၅	၁၀	၂၉	၇	၂၃	၁၆၅၀
၇	အမှတ်(၇)ရပ်ကွက်	၂၅၇၀	၂၅	၄၉	၆၀	၉၉	၂၅၀၇
၈	အမှတ်(၈)ရပ်ကွက်	၃၃၉၀	၂၀	၁၅	၁၃	၁၅	၃၃၉၃
၉	အမှတ်(၉)ရပ်ကွက်	၂၂၉၄	၂၀	၅	၁၅	၁၃	၂၃၁၁
၁၀	အမှတ်(၁၀)ရပ်ကွက်	၂၆၄၂	၁၈	၁၀	၁၂	၁၄	၂၆၄၈
၁၁	အမှတ်(၁၁)ရပ်ကွက်	၂၁၂၇	၁၅	၄၁	၁၀	၁၃၇	၁၉၇၄
၁၂	အမှတ်(၁၂)ရပ်ကွက်	၇၅၂	၁၁	၃၀	၁၂	၃၅	၇၁၀
၁၃	အမှတ်(၁၃)ရပ်ကွက်	၂၂၈၅	၆၅	၁၅	၇၇	၁၀	၂၄၀၂
၁၄	အမှတ်(၁၄)ရပ်ကွက်	၄၂၂၆	၁၅	၂၆	၃၂	၁၆	၄၂၃၁
	ရပ်ကွက်ချုပ်	၃၃၃၈၂	၄၃၆	၃၇၃	၄၄၀	၆၀၅	၃၃၂၈၀

စဉ်	မြို့နယ်	မူလလူ ဦးရေ	မွေးဖွား ဦးရေ	သေဆုံး ဦးရေ	ပြောင်း ဝင် ဦးရေ	ပြောင်း ထွက် ဦးရေ	လက်ရှိ လူဦးရေ
၁၅	ဟိုနားကျေးရွာအုပ်စု	၁၆၄၆	၄၀	၅	၄၈	၃၅	၁၆၉၄
၁၆	မန်နောင်ကျေးရွာအုပ်စု	၆၅၅	၃၄	၇	၃၅	၁၀	၇၀၇
၁၇	စယ်ဟိုင်းကျေးရွာအုပ်စု	၂၉၁၂	၁၅	၁၅	၇	၃၂	၂၈၈၇
၁၈	နောင်ခန်ကျေးရွာအုပ်စု	၁၆၆၇	၆	၁၀	၄	၅	၁၆၆၂
၁၉	ဟတ်ဟင်ကျေးရွာအုပ်စု	၂၀၃၁	၁၀	၂၂	၂	၈၁	၁၉၄၀
၂၀	ကွန်ဟိုင်းကျေးရွာအုပ်စု	၁၁၈၅	၃၅	၂	၁၉၄	၆	၁၄၀၆
၂၁	နောင်ခမ်းကျေးရွာအုပ်စု	၁၁၈၁	၄၅	၆	၅၄၃	၂	၁၇၆၁
၂၂	မန်ဆွမ်းကျေးရွာအုပ်စု	၂၃၄၀	၁၂	၈	၁၅	၁	၂၃၅၈
၂၃	မန်ဟောင်းအုပ်စု	၂၈၀၃	၁၂	၅	၁၅	၁၁	၂၈၁၄
၂၄	ကွန်လုံကျေးရွာအုပ်စု	၂၇၀၄	၆၅	၂	၁၃၇	၁	၂၉၀၃
၂၅	နမ့်တီးကျေးရွာအုပ်စု	၂၂၃၂	၁၃	၁	၄၉	၁	၂၂၉၂
၂၆	ဟိုပုံကျေးရွာအုပ်စု	၂၆၆၅	၁၁	၁၂	၇	၁၅၄	၂၅၁၇
၂၇	ကောင်းဝိုင်းအုပ်စု	၂၁၆၉	၁၀	၂၅	၅	၁၆၄	၁၉၉၅
၂၈	အွယ်လောအုပ်စု	၁၀၄၂	၁၃	၁၂	၁၂	၇၂	၉၈၃
၂၉	ပန်ခါးကျေးရွာအုပ်စု	၁၁၀၉	၈	၂၅	၁၀	၄၉	၁၀၅၃
၃၀	ဆာလုကျေးရွာအုပ်စု	၂၀၂၇	၁၅	၁၅	၇	၆၅	၁၉၆၉
၃၁	မန်အောင်ကျေးရွာအုပ်စု	၂၂၀၄	၁၁	၃၅	၁၀	၂၉	၂၁၆၁
၃၂	ဖာလင်ကျေးရွာအုပ်စု	၃၀၇၃	၂၇	၁၀	၁၄	၃	၃၁၀၁
၃၃	မန်လုံကျေးရွာအုပ်စု	၂၁၁၆	၁၅	၃	၇	၁၂	၂၁၂၃
၃၄	နမ့်ဆရီးကျေးရွာအုပ်စု	၁၇၆၄	၁၀	၅	၇	၁၄	၁၇၆၂

စဉ်	မြို့နယ်	မူလလူ ဦးရေ	မွေးဖွား ဦးရေ	သေဆုံး ဦးရေ	ပြောင်း ဝင် ဦးရေ	ပြောင်း ထွက် ဦးရေ	လက်ရှိ လူဦးရေ
၃၅	လွယ်လွယ်လီရွာအုပ်စု	၂၁၇၆	၁၂	၁၇	၅	၂၂၅	၁၉၅၁
၃၆	မန့်မိုင်ကျေးရွာအုပ်စု	၁၇၅၈	၁၂	၁၀	၁၂	၇၀၈	၁၀၆၄
၃၇	ကောင်းကတ်အုပ်စု	၁၄၉၀	၂၅	၆	၂၁	၁၄	၁၅၁၆
၃၈	ပတ်မာဒိန်သာအုပ်စု	၆၅၅	၁၂	၁၅	၅	၁၃၄	၅၂၃
၃၉	တာကွန်ကျေးရွာအုပ်စု	၂၂၈၂	၁၀	၁၅	၅	၁၈	၂၂၆၄
၄၀	မန်စပ်ကျေးရွာအုပ်စု	၄၁၁၅	၇	၅	၈	၁၃	၄၁၁၂
၄၁	ပန်းဆေးကျေးရွာအုပ်စု	၃၀၁၇	၁၀	၅၁	၂	၅၆၈	၂၄၁၀
၄၂	မန်းပူးကျေးရွာအုပ်စု	၂၆၄၁	၃၂	၁၀	၁၀၈	၅	၂၇၆၆
၄၃	ဟင်လုံကျေးရွာအုပ်စု	၂၁၅၁	၂၃	၁၀	၅၉	၂	၂၂၂၁
၄၄	မူကောင်းကျေးရွာအုပ်စု	၈၃၀	၂၃	၁၅	၈	၁၃	၈၃၃
၄၅	ရန်ဝူးကျေးရွာအုပ်စု	၁၁၁၈	၁၅	၂၃	၄	၁၉	၁၀၉၅
၄၆	မော်ဆွေကျေးရွာအုပ်စု	၅၀၀	၇	၃	၂	၂	၅၀၄
၄၇	လွယ်ယိုင်းကျေးရွာအုပ်စု	၁၄၈၂	၁၀	၂၅	၅	၃၆	၁၄၃၆
၄၈	လွယ်ချက်ကျေးရွာအုပ်စု	၂၀၁၃	၃၅	၁၅	၇	၁၃	၂၀၂၇
၄၉	မိုင်းဝီးကျေးရွာအုပ်စု	၄၀၁၅	၄၅	၆	၁၆၁	၂	၄၂၁၃
၅၀	လွယ်ဟွမ်ကျေးရွာအုပ်စု	၁၆၄၃	၈၅	၃၆	၄၆၀	၅	၂၁၄၇
၅၁	လော့နော် အုပ်စု	၁၇၅၈	၃၅	၁၅	၉	၂၂	၁၇၆၅
၅၂	မန့်ဟွန်းကျေးရွာအုပ်စု	၉၇၅	၁၆	၂၅	၆	၇၀	၉၀၂
၅၃	စယ်နေကျေးရွာအုပ်စု	၁၂၀၇	၃၈	၁၅	၈၅၇	၅	၂၀၈၂
၅၄	မန့်ပန်ကျေးရွာအုပ်စု	၂၉၈၁	၁၅	၃၁	၂	၃၇၉	၂၅၈၈

စဉ်	မြို့နယ်	မူလလူ ဦးရေ	မွေးဖွား ဦးရေ	သေဆုံး ဦးရေ	ပြောင်း ဝင် ဦးရေ	ပြောင်း ထွက် ဦးရေ	လက်ရှိ လူဦးရေ
၅၅	ပန်ယုတ်ကျေးရွာအုပ်စု	၂၁၆၀	၃၇	၁၅	၇၆	၃	၂၂၅၅
၅၆	တွန့်ဟုန်းကျေးရွာအုပ်စု	၂၅၉၉	၁၆	၁၀	၁၅	၁၃	၂၆၀၇
၅၇	ဟိုပန်ကျေးရွာအုပ်စု	၂၇၁	၂၂	၁၅	၁၅	၁၈	၂၇၅
ကျေးရွာအုပ်စုချုပ်		၈၃၃၆၂	၉၄၉	၆၁၃	၂၉၈၀	၃၀၃၄	၈၃၆၄၄
မြို့နယ်ချုပ်		၁၁၆၇၄၄	၁၃၈၅	၉၈၆	၃၄၂၀	၃၆၃၉	၁၁၆၉၂၄

ကိုးကွယ်သည့်ဘာသာ

၁၇။ နမ့်ခမ်းမြို့နယ်တွင် နေထိုင်ကြသူများ၏ ကိုးကွယ်သည့်ဘာသာအလိုက် လူဦးရေမှာ အောက်ပါ အတိုင်းဖြစ်ပါသည်-

စဉ်	မြို့နယ်	ဗုဒ္ဓ ဘာသာ	ခရစ် ယာန်	ဟိန္ဒူ ဘာ သာ	အစ္စ လာမ် ဘာသာ	နတ်	အ ခြား	ပေါင်း
နမ့်ခမ်း မြို့နယ်								
၁	အမှတ်(၁)ရပ်ကွက်	၂၆၁၃	၉၁	-	-	-	-	၂၇၀၄
၂	အမှတ်(၂)ရပ်ကွက်	၁၁၀	၁၅၃၄	-	-	-	-	၁၆၄၄
၃	အမှတ်(၃)ရပ်ကွက်	၂၁၇၀	၂၇၀	-	-	-	-	၂၄၄၀
၄	အမှတ်(၄)ရပ်ကွက်	၂၅၈၁	၂၇၃	-	-	-	-	၂၈၅၄
၅	အမှတ်(၅)ရပ်ကွက်	၁၇၇၉	၃၃	-	-	-	-	၁၈၁၂
၆	အမှတ်(၆)ရပ်ကွက်	၁၅၅၇	၉၃	-	-	-	-	၁၆၅၀
၇	အမှတ်(၇)ရပ်ကွက်	၂၄၉၃	၁၄	-	-	-	-	၂၅၀၇
၈	အမှတ်(၈)ရပ်ကွက်	၃၃၆၉	၂၄	-	-	-	-	၃၃၉၃
၉	အမှတ်(၉)ရပ်ကွက်	၂၂၉၁	၂၀	-	-	-	-	၂၃၁၁

စဉ်	မြို့နယ်	ဗုဒ္ဓ ဘာသာ	ခရစ် ယာန်	ဟိန္ဒူ ဘာ သာ	အစ္စ လာမ် ဘာသာ	နတ်	အ ခြား	ပေါင်း
၁၀	အမှတ်(၁၀)ရပ်ကွက်	၂၆၃၇	၁၁	-	-	-	-	၂၆၄၈
၁၁	အမှတ်(၁၁)ရပ်ကွက်	၁၉၂၉	၄၅	-	-	-	-	၁၉၇၄
၁၂	အမှတ်(၁၂)ရပ်ကွက်	၇၁၀	-	-	-	-	-	၇၁၀
၁၃	အမှတ်(၁၃)ရပ်ကွက်	၁၉၃၄	၇၈			၃၉၀		၂၄၀၂
၁၄	အမှတ်(၁၄)ရပ်ကွက်	၄၀၆၄	၁၁၀		၅၇			၄၂၃၁
ရပ်ကွက်ချုပ်		၃၀၂၃၇	၂၅၉၆		၅၇	၃၉၀		၃၃၂၈၀
၁၅	ဟိုနားကျေးရွာအုပ်စု	၁၆၈၄	၁၀	-	-	-	-	၁၆၉၄
၁၆	မန့်နောင်ကျေးရွာအုပ်စု	၇၀၇	-	-	-	-	-	၇၀၇
၁၇	စယ်ဟိုင်းကျေးရွာအုပ်စု	၂၈၈၇	-	-	-	-	-	၂၈၈၇
၁၈	နောင်ခန့်ကျေးရွာအုပ်စု	၁၅၉၀	၇၂	-	-	-	-	၁၆၆၂
၁၉	ဟတ်ဟင်ကျေးရွာအုပ်စု	၁၉၄၀	-	-	-	-	-	၁၉၄၀
၂၀	ကွန်ဟိုင်းကျေးရွာအုပ်စု	၁၄၀၆	-	-	-	-	-	၁၄၀၆
၂၁	နောင်ခမ်းကျေးရွာအုပ်စု	၁၇၆၁	-	-	-	-	-	၁၇၆၁
၂၂	မန့်ဆွမ်းကျေးရွာအုပ်စု	၂၃၅၈	-	-	-	-	-	၂၃၅၈
၂၃	မန့်ဟောင်းအုပ်စု	၂၈၁၄	-	-	-	-	-	၂၈၁၄
၂၄	ကွန်လုံကျေးရွာအုပ်စု	၂၈၂၆	၇၇	-	-	-	-	၂၉၀၃
၂၅	နမ့်တီးကျေးရွာအုပ်စု	၂၂၈၄	၈	-	-	-	-	၂၂၉၂
၂၆	ဟိုပုံကျေးရွာအုပ်စု	၂၅၁၇	-	-	-	-	-	၂၅၁၇

စဉ်	မြို့နယ်	ဗုဒ္ဓ ဘာသာ	ခရစ် ယာန်	ဟိန္ဒူ ဘာ သာ	အစ္စ လာမ် ဘာသာ	နတ်	အ ခြား	ပေါင်း
၂၇	ကောင်းဝိုင်းအုပ်စု	၁၉၉၅	-	-	-	-	-	၁၉၉၅
၂၈	အွယ်လောအုပ်စု	၉၇၁	၁၂	-	-	-	-	၉၈၃
၂၉	ပန်ခါးကျေးရွာအုပ်စု	၁၀၄၂	၁၁	-	-	-	-	၁၀၅၃
၃၀	ဆာလုကျေးရွာအုပ်စု	၁၉၆၉	-	-	-	-	-	၁၉၆၉
၃၁	မန်အောင်ကျေးရွာအုပ်စု	၂၁၆၁	-	-	-	-	-	၂၁၆၁
၃၂	ဖာလင်ကျေးရွာအုပ်စု	၃၁၀၁	-	-	-	-	-	၃၁၀၁
၃၃	မန်လုံကျေးရွာအုပ်စု	၂၁၁၀	၁၃	-	-	-	-	၂၁၂၃
၃၄	နမ့်ဆရီးကျေးရွာအုပ်စု	၁၇၆၂	-	-	-	-	-	၁၇၆၂
၃၅	လွယ်လွမ်လီရှောအုပ်စု	၁၉၅၁	-	-	-	-	-	၁၉၅၁
၃၆	မန်မိုင်ကျေးရွာအုပ်စု	၁၀၆၄	-	-	-	-	-	၁၀၆၄
၃၇	ကောင်းကတ်အုပ်စု	၁၅၁၆	-	-	-	-	-	၁၅၁၆
၃၈	ပတ်မာဒိန်ဆာအုပ်စု	၄၆၄	၅၉	-	-	-	-	၅၂၃
၃၉	တာကွန့်ကျေးရွာအုပ်စု	၂၀၄၁	၂၂၃	-	-	-	-	၂၂၆၄
၄၀	မန်စပ်ကျေးရွာအုပ်စု	၄၁၁၂	-	-	-	-	-	၄၁၁၂
၄၁	ပန်းဆေးကျေးရွာအုပ်စု	၂၄၁၀	-	-	-	-	-	၂၄၁၀
၄၂	မန်းပူးကျေးရွာအုပ်စု	၂၇၆၆	-	-	-	-	-	၂၇၆၆
၄၃	ဟင်လုံကျေးရွာအုပ်စု	၂၂၂၁	-	-	-	-	-	၂၂၂၁
၄၄	မူကောင်းကျေးရွာအုပ်စု	၈၃၃	-	-	-	-	-	၈၃၃
၄၅	ရန်ဝူးကျေးရွာအုပ်စု	၁၀၉၅	-	-	-	-	-	၁၀၉၅
၄၆	မော်ဆွေကျေးရွာအုပ်စု		၅၀၄	-	-	-	-	၅၀၄
၄၇	လွယ်ယိုင်းကျေးရွာအုပ်စု	၁၁၃၉	၂၉၇	-	-	-	-	၁၄၃၆
၄၈	လွယ်ချက်အုပ်စု	၂၀၂၇	-	-	-	-	-	၂၀၂၇



စဉ်	မြို့နယ်	ဗုဒ္ဓ ဘာသာ	ခရစ် ယာန်	ဟိန္ဒူ ဘာ သာ	အစ္စ လာမ် ဘာသာ	နတ်	အ ခြား	ပေါင်း
၄၉	မိုင်းဝီးကျေးရွာအုပ်စု	၄၂၁၃	-	-	-	-	-	၄၂၁၃
၅၀	လွယ်ဟွမ်ကျေးရွာအုပ်စု	၂၁၄၇	-	-	-	-	-	၂၁၄၇
၅၁	လော့နော်ကျေးရွာအုပ်စု	၁၇၆၅	-	-	-	-	-	၁၇၆၅
၅၂	မန့်ဟွန်းကျေးရွာအုပ်စု	၃၉၅	၅၀၇	-	-	-	-	၉၀၂
၅၃	စယ်နေကျေးရွာအုပ်စု	၁၉၅၀	၁၃၂	-	-	-	-	၂၀၈၂
၅၄	မန့်ပန်ကျေးရွာအုပ်စု	၂၅၈၈	-	-	-	-	-	၂၅၈၈
၅၅	ပန်ယုတ်ကျေးရွာအုပ်စု	၂၂၅၅	-	-	-	-	-	၂၂၅၅
၅၆	တွန့်ဟုန်းကျေးရွာအုပ်စု	၂၂၁၁	၃၉၆	-	-	-	-	၂၆၀၇
၅၇	ဟိုပန်ကျေးရွာအုပ်စု	၂၅၂	၂၃	-	-	-	-	၂၇၅
ကျေးရွာချုပ်		၈၁၃၀၀	၂၃၄၄	-	-	-	-	၈၃၆၄၄
မြို့နယ်ချုပ်		၁၁၁၅၃၇	၄၉၄၀	-	၅၇	၃၉၀	-	၁၁၆၉၂၄

နိုင်ငံခြားသားများနေထိုင်မှု

၁၈။ နမ့်ခမ်းမြို့နယ်အတွင်း နိုင်ငံခြားသားများ နေထိုင်သူဦးရေမှာ အောက်ပါအတိုင်း ဖြစ်ပါသည်-

စဉ်	မြို့နယ်/ မြို့	နိုင်ငံခြားသား လူမျိုး	နေထိုင် ဦးရေ	မြို့နယ် လူဦးရေ	မြို့နယ်လူဦးရေ ၏ ရာခိုင်နှုန်း
(က)	နမ့်ခမ်း	တရုတ်	၃၇၅	၁၁၆၉၂၄	၀.၃၂%
(ခ)		အိန္ဒိယ	၅၄		၀.၀၅%
(ဂ)		အခြား	-		-
မြို့နယ်ချုပ်			၄၂၉		၀.၃၇%

အခန်း(၅)

အုပ်ချုပ်ရေးဆိုင်ရာအချက်အလက်များ

အုပ်ချုပ်ရေးနယ်မြေဖွဲ့စည်းမှု

၁၉။ နမ့်ခမ်းမြို့နယ်၏ အုပ်ချုပ်ရေးနယ်မြေဖွဲ့စည်းမှုမှာ အောက်ပါ အတိုင်းဖြစ်ပါသည်-

စဉ်	မြို့နယ်	မြို့	ရပ်ကွက်	ကျေးရွာအုပ်စု	ကျေးရွာ
၁	နမ့်ခမ်း	၁	၁၄	၄၃	၁၇၄

ရွေးကောက်ပွဲဆိုင်ရာကိစ္စရပ်များ

၂၀။ နမ့်ခမ်းမြို့နယ်၏ ရွေးကောက်ပွဲဆိုင်ရာ ကိစ္စရပ်များအား အောက်ပါ အတိုင်း ဖော်ပြအပ်ပါသည်-

(က) မြို့နယ်ရွေးကောက်ပွဲကော်မရှင်အဖွဲ့ခွဲ အဖွဲ့ဝင်စာရင်း

စဉ်	အမည်	အလုပ်အကိုင်	တာဝန်
၁	ဦးထွန်းတင်	ပညာရေး(ငြိမ်း)	ဥက္ကဋ္ဌ
၂	ဦးစိုင်းခမ်းပန်	ရောင်း/ဝယ်	အဖွဲ့ဝင်
၃	ဦးသန်းလှိုင်	ပညာရေး(ငြိမ်း)	အဖွဲ့ဝင်
၄	ဦးစိုင်းကျော်ဝင်း	ကျန်းမာရေး(ငြိမ်း)	အဖွဲ့ဝင်
၅	ဦးမောင်ထွန်း	ပညာရေး(ငြိမ်း)	အဖွဲ့ဝင်
၆	ဒေါ်မြစော	ဘော်ဒါဆောင်အုပ်	အဖွဲ့ဝင်
၇	ဦးဇော်မင်းနိုင်	ဒု-မြို့နယ်အုပ်ချုပ်ရေးမှူးထွေ/အုပ်	အဖွဲ့ဝင်
၈	ဦးညီမောင်ဘဦး	မြို့နယ်ဦးစီးမှူးပြန်/ဆက်	အဖွဲ့ဝင်
၉	ဦးဆန်းဦး	မြို့နယ်ဦးစီးမှူးစိုက်ပျိုးရေး	အဖွဲ့ဝင်
၁၀	ဦးစန်းလွင်	မြို့နယ်ဦးစီးမှူးလဝက	အဖွဲ့ဝင်
၁၁	ဦးစိုင်းအိုက်ယုံ	မြို့နယ်ဦးစီးမှူးပညာရေး	အဖွဲ့ဝင်
၁၂	Dr.စိုင်းလှတင်	မြို့နယ်ကျန်းမာရေးမှူး၊	အဖွဲ့ဝင်
၁၃	ဒေါ်နန်းမိုးသူဇာကျော်	မြို့နယ်ဥပဒေအရာရှိဥပဒေ	အဖွဲ့ဝင်
၁၄	ဒေါ်အေးအေးခိုင်	မြို့နယ်စာရင်းစစ်အရာရှိစာရင်းစစ်ရုံး	အဖွဲ့ဝင်
၁၅	ဦးအောင်ဖေ	အမှုဆောင်အရာရှိ၊ စည်ပင်	အဖွဲ့ဝင်
၁၆	ဦးဇင်မောင်	မြို့နယ်ရွေးကောက်ပွဲအရာရှိ	အတွင်းရေးမှူး

(ခ) ဆန္ဒမဲပေးပိုင်ခွင့်ရှိသူဦးရေ

စဉ်	မြို့နယ်/ မြို့	မြို့နယ်/ မြို့လူဦးရေ	ကျား	မ	ပေါင်း
	နမ့်ခမ်းမြို့				
၁	ရပ်ကွက်	၃၂၅၁၇	၁၁၇၄၃	၁၄၃၁၈	၂၆၀၆၁
၂	ကျေးရွာအုပ်စု	၈၀၀၅၇	၂၇၉၆၅	၃၁၃၅၁	၅၉၃၁၆
	စုစုပေါင်း	၁၁၂၅၇၄	၃၉၇၀၈	၄၅၆၆၉	၈၅၃၇၇

(ဂ) နိုင်ငံရေးပါတီများ

စဉ်	ပါတီ	ဥက္ကဋ္ဌ	အတွင်း ရေးမှူး	အမှု ဆောင် ဦးရေ	ပါတီ ဝင် ဦးရေ
၁	တစည	ဦးဘမြိုင်	ဦးစိုင်းလှအောင်	၇	၅၇
၂	တအာင်း(ပလောင်)	ဦးအေးမောင်	ဦးစံအေး	၂၇	၂၈၈၅
၃	ရှမ်းဒီမိုကရေစီ SNDP	Dr.စိုင်းကျော်အုန်း	ဦးစိုင်းလိန်ငင်းဇင်	၁၉	၁၂၂၄၀
၄	ပြည်ခိုင်ဖြိုး	ဦးမိုင်းထွန်းအောင်	ဦးမိုင်းလှအောင်	၁၅	၆၅၇
၅	NLD	ဦးမဂျီယော်ထုန်	ဦးစိန်မောင်	၂၁	၂၆၅
၆	ရှမ်းဒီမိုကရေစီအဖွဲ့ချုပ် SNLD	ဦးစိုင်းယီ	ဦးစိုင်းကျော်မြင့်	၄၀	၁၀၁၂
၇	နှင်းဆီပါတီ(UDP)	ဦးဘရန်ဆန်အောင်	-	၁၆	၄၀

(ဃ) ရွေးချယ်ခံရသော လွှတ်တော်ကိုယ်စားလှယ်များ

စဉ်	မြို့နယ်	လွှတ်တော် ကိုယ်စားလှယ်	ပါတီ/တသီးပုဂ္ဂလ အမည်	လွှတ်တော် အမည်	မှတ်ချက်
၁	နမ့်ခမ်း	ဦးထွန်းကျော်	တအာင်း(ပလောင်) အမျိုးသားပါတီ	ပြည်သူ့ လွှတ်တော်	
၂		ဦးအောင်ဝင်း	တအာင်း(ပလောင်) အမျိုးသားပါတီ	ပြည်နယ်လွှတ် တော်အမှတ်(၁)	(၁၉.၁၀.၂၀၁၈) ရက်နေ့တွင် ကွယ်လွန်ပြီး
၃		ဦးအေးမောင်	တအာင်း(ပလောင်) အမျိုးသားပါတီ	ပြည်နယ်လွှတ် တော်အမှတ်(၂)	

အခန်း(၆)

စီးပွားရေးဆိုင်ရာအချက်အလက်

စီးပွားရေးဆိုင်ရာခြုံငုံသုံးသပ်ချက်

၂၁။ နမ့်ခမ်းမြို့နယ်သည် ရှမ်းပြည်နယ်၊ မူဆယ်ခရိုင်အတွင်း တည်ရှိပြီး စီးပွားရေးအရ နှေးကွေးသော မြို့နယ်တစ်ခုဖြစ်ပါသည်။ နမ့်ခမ်းမြို့နယ်အတွင်း ဒေသခံပြည်သူများသည် အများအားဖြင့် လယ်ယာ၊ တောင်ယာ၊ စိုက်ပျိုးရေးအဓိကလုပ်ကိုင်ပြီး တောင်ပေါ်ဒေသတွင် လက်ဖက်စိုက်ပျိုးခြင်း သာလုပ်ကိုင်ဆောင်ရွက်ကြပါသည်။ အချို့ကျေးရွာများတွင် ခမောက်လုပ်ငန်း၊ လွယ်အိတ်ယက်လုပ်ခြင်း လုပ်ငန်း၊ မြေအိုးလုပ်ငန်း၊ ပဲပုတ်လုပ်ငန်းစသည့် လုပ်ငန်းများဖြင့် အသက်မွေးဝမ်းကြောင်းပြုကြပါသည်။ နမ့်ခမ်းမြို့နယ်သည် အခြားမြို့နယ်များသို့ ကုန်းလမ်းဖြင့်သာသွားလာကြပါသည်။ ဆက်သွယ်ရေးကောင်းမွန်သော မြို့ဖြစ်ပါသည်။ အဓိကထွက်ကုန်မှာ စပါးနှင့် လက်ဖက်ခြောက်လုပ်ငန်းသာ ဖြစ်ပါသည်။

မြေအသုံးချမှု

၂၂။ နမ့်ခမ်းမြို့နယ်၏ မြေအမျိုးအစားအလိုက် အသုံးချထားသည့်ဧကအား အောက်ပါအတိုင်းဖော်ပြအပ်ပါသည်-

စဉ်	မြေအမျိုးအစား	ဧရိယာ(ဧက)
၁	အသားတင်စိုက်ပျိုးမြေဧရိယာပေါင်း	၅၁၀၆၇
	(က) လယ်မြေဧရိယာ	၁၀၄၅၀
	(ခ) ယာမြေ	၇၆၆၉
	(ဂ) ကိုင်း/ကျွန်းမြေ	၇၅၄
	(ဃ) ဥယျာဉ်မြေ	၃၀၄၄၂
	(င) ခနီ	-
	(စ) တောင်ယာ	၁၇၅၂
၂	လှုပ်ထားမြေဧရိယာပေါင်း	၈၇၂
	(က) လယ်မြေဧရိယာ	-
	(ခ) ယာမြေ	၈၇၂
	(ဂ) ကိုင်း/ကျွန်းမြေ	-
	(ဃ) ဥယျာဉ်မြေ	-
	(င) ခနီ	-
၃	စားကျက်မြေ	-
၄	စက်မှုလုပ်ငန်းသုံးမြေ	၈၇၆
၅	မြို့မြေ	၇၆၉
၆	ရွာမြေ	၁၀၁၇
၇	အခြားမြေ	၃၅၆၂၉
၈	ကြိုးဝိုင်း/ကြိုးပြင်ကာကွယ်တော ဧရိယာ	၆၆၇၆

စဉ်	မြေအမျိုးအစား	ဧရိယာ(ဧက)
၉	တောရိုင်း	၁၆၅၂၆၀
၁၀	မြေရိုင်း	၃၀၈၈၁
၁၁	စိုက်ပျိုးခြင်းမပြုနိုင်သောဧရိယာ	၅၇၃၈
စုစုပေါင်း		၂၉၈၇၈၅

**ဆည်မြောင်းတာဝန်များနှင့် ဆည်ရေသောက်ဧရိယာ**

၂၃။ နမ့်ခမ်းမြို့နယ်ရှိ ဆည်မြောင်းတာဝန်များနှင့် ဆည်ရေသောက် ဧရိယာမှာ အောက်ပါအတိုင်း ဖော်ပြအပ်ပါသည်-

(က) ကိုယ့်အားကိုယ်ကိုးဆည်များ

စဉ်	မြို့နယ်	ဆည်အမည်	အမျိုးအစား	ဆည်ရေ သောက် ဧရိယာ	မှတ် ချက်
၁	နမ့်ခမ်း	ကောင်းတပ်ဆည်	ကွန်ကရစ်	၄၅၆	
၂		ကောင်းဆာဆည်	ကွန်ကရစ်	၇၇၉	
၃		နမ့်မဆည်	ကွန်ကရစ်	၆၆၇	
၄		ပန်ထိုလင်ဆည်	ကွန်ကရစ်	၆၁၀	
၅		ကောင်းဆာ	ကွန်ကရစ်	၅၆	
၆		ဟိုနား	ကွန်ကရစ်	၂၃၅	
၇		ငါးလှော်	ကွန်ကရစ်	၃၇၉	
စုစုပေါင်း		(၇)ဆည်		၃၁၈၂	

(ခ) မြစ်ရေတင်စီမံကိန်းများ

မရှိပါ။

(ဂ) တာဝန်များ/ရေထိန်းတံခါး

မရှိပါ။

စိုက်ပျိုးရေးလုပ်ငန်း

၂၄။ နမ့်ခမ်းမြို့နယ်၏ စိုက်ပျိုးရေးလုပ်ငန်းဆောင်ရွက်နိုင်မှု အခြေအနေမှာ အောက်ပါအတိုင်း ဖြစ်ပါသည်-

(က) အဓိကသီးနှံ(၁၀)မျိုး စိုက်ပျိုးထုတ်လုပ်မှု

စဉ်	သီးနှံအမည်	၂၀၁၉-၂၀၂၀ လျာထားဧက		၂၀၁၉-၂၀၂၀ ခုနှစ်			
				စိုက်	ရိတ်	နှုန်း	အထွက်(တင်း)
၁	စပါးပေါင်း	နွေ	၄၅၀၀	၂၉၁၅	၂၉၁၅	၁၅၆.၇၅	၄၅၆၉၂၆
		မိုး	၁၂၅၅၆	၁၂၂၉၄	၁၂၂၉၄	၁၃၄.၃၄	၁၆၅၁၅၆၉
၂	မြေပဲ	မိုး	၄၈	၃၅	၃၅	၆၄.၃၁	၂၂၅၁
		ဆောင်း	၅၅၂	၂၁၀	၂၁၀	၇၂.၈၀	၁၅၂၈၈
၃	နှမ်း	မိုး	၅၆	၃၀	၃၀	၁၂.၉၇	၃၈၉
		ဆောင်း	-	၁၅၆	၁၅၆	၁၂.၁၈	၁၉၀၀
၄	နေကြာ	မိုး	-	-	-	-	-
		ဆောင်း	-	-	-	-	-
၅	ပဲပုတ်	မိုး	၃၇၉	၃၄၇	၉၅၈	၂၃.၅၀	၁၀၁၅၂
		ဆောင်း	၈၆၅	၅၂၁	၅၂၁	၂၃.၆၀	၁၂၂၉၆
၆	ပဲတီစိမ်း	မိုး	-	-	-	-	-
		ဆောင်း	-	-	-	-	-
၇	လက်ဖက်	-	၁၀၂၉၄	၁၀၂၉၄	၁၀၂၉၄	၂၈၉.၃၀	၂၉၇၈၀၅၄
၈	ဝါ	-	-	-	-	-	-
၉	ကြံ		၁၀၈၀	၁၅၉၃	၁၅၉၃	၄၂.၁၈	၆၇၁၈၇
၁၀	အစေ့ထုတ်ပြောင်း	မိုး	၂၇၅၃	၃၀၁၄	၃၀၁၄	၇၀.၈၃	၂၁၃၄၈၉
		ဆောင်း	၂၁၅၀	၂၈၄၉	၂၈၄၉	၈၂.၂၁	၂၃၄၂၁၆

(ခ) နှစ်ရှည်သီးနှံစိုက်ပျိုးမှုအခြေအနေ

စဉ်	သီးနှံအမည်	စိုက် (ဧက)	ရိတ် (ဧက)	အထွက်နှုန်း (ပိဿာ)	အထွက်ပေါင်း (ပိဿာ)
၁	ကော်ဖီ	၄၂၀	၄၂၀	၂၈၄.၁၀	၁၁၉၃၂၀
၂	သရက်	၄၆	၄၆	၃၇၇၉.၂၈	၁၇၃၈၄၇
၃	လိမ္မော်	၂၈	၂၈	၃၀၆၀.၇၁	၈၅၇၀၀
၄	ရှောက်ချဉ်	၆၃	၆၃	၉၀၁၉.၀၅	၅၆၈၂၀၀
၅	ကြက်ပေါင်စေး	၆၅၄	၂၇	၂၃၅.၅၆	၆၃၆၀
	မြို့နယ်ချုပ်	၁၂၁၁	၅၈၄	၇၂.၂၂	၉၅၃၄၂၇

(ဂ) အခြားဈေးကွက်ဝင်သီးနှံများစိုက်ပျိုးထုတ်လုပ်မှု

စဉ်	သီးနှံအမည်	စိုက်ဧက	ရိတ်ဧက	အထွက်နှုန်း	အထွက်ပေါင်း
၁	ဂျုံ	၄၂	၄၂	၇၂.၅၀	၃၀၄၅
၂	ဆီမုန်ညှင်း	၁၇၂၅	၁၇၂၅	၁၁၅၁	၁၉၈၅၅
၃	ပဲပုတ်	၉၅၃	၉၅၃	၄၇.၁၀	၂၂၄၄၈
၄	အခြားပဲ	၁၈၀၉	၁၈၀၄	၁၆.၂၉	၁၅၁၁၅
၅	မြန်မာဆေး	၃၂၆	၄၇	၁၂၇.၂၅	၅၉၈၁
	မြို့နယ်ချုပ်	၄၈၅၅	၄၅၇၁	၁၄၁၄.၁၄	၆၆၄၄၄

(ဃ) လယ်ယာသုံးစက်ကိရိယာ သုံးစွဲမှုအခြေအနေ

စဉ်	အစိုးရ						ပုဂ္ဂလိက							
	လယ် ထွန် စက်	လက် တွန်း ထွန် စက်	မျိုး စေ့ ချ စက်	Combine Harvester	ရိတ် သိမ်း စက်	ချွေလှေ့ စက်	ရေ စုပ် စက်	လယ် ထွန် စက်	၁၀	၆၅၃	-	Combine Harvester	ရိတ် သိမ်း စက်	ချွေလှေ့ စက်
၁	-	-	-	-	-	-	-	၁၀	၆၅၃	-	-	၁၀၇	၁၈၃	

(င) လယ်ယာသုံးထယ်ထွန်နှင့်ကျွဲကျွဲနွားကောင်ရေ

စဉ်	ထယ်အရေအတွက်	ထွန်အရေအတွက်	ကျွဲနွားကောင်ရေ	နွားကောင်ရေ
၁	၄၃၈၀	၄၃၈၅	၃၃၂၆	-



(စ) ဒေသတွင်း ဆန်ဖူလုံမှုရာခိုင်နှုန်း

စဉ်	အကြောင်းအရာ	ရေတွက်ပုံ	၂၀၁၈-၁၉ အမှန်	၂၀၁၉-၂၀ အမှန်	မှတ်ချက်
၁	လူဦးရေ	ဦး	၁၁၆၆၂၀	၁၁၆၉၂၄	
၂	လူတစ်ဦးတစ်နှစ်စားသုံးမှု		၁၆၅၀၀၁၅	၁၆၅၄၀၂၀	
	-ကျေးလက်နေ	တင်း	၁၂၅၂၈၇၅	၁၂၅၄၆၆၀	
	-မြို့နေ	တင်း	၃၉၇၁၄၀	၃၉၉၃၆၀	
၃	ဝမ်းစာလိုအပ်ချက်	တင်း	၁၇၂၆၇၉၅	၁၇၃၀၀၆၄	
၄	စပါးစိုက်ဧကပေါင်း	ဧက	၁၅၃၅၆	၁၅၂၀၉	
	-အထွက်နှုန်း	တင်း	၁၃၈.၁၃	၁၃၈.၆၃	
	-အထွက်တင်း	တင်း	၂၁၁၇၆၀၉	၂၁၀၈၅၀၂	
၅	လာမည့်နှစ်စပါးစိုက် ဧက	ဧက	၁၅၃၅၆	၁၅၂၀၉	
၆	ချန်လှုပ်ရမည့်တင်း	တင်း	၃၀၇၁၂	၃၀၄၁၈	
၇	အလေအလွင့်တင်း	တင်း	၄၆၀၆၈	၄၅၆၂၇	
၈	အသုံးပြုတင်း	တင်း	၁၇၂၆၇၉၅	၁၇၃၀၀၆၄	
၉	ပိုလျှံမှု	တင်း	(+)၃၉၀၈၁၄	(+)၃၇၈၄၃၈	
၁၀	ဝမ်းစာကျန်ရှိမှု	တင်း	၃၉၀၈၁၄	၃၇၈၄၃၈	
၁၁	ဖူလုံမှု	%	၁၂၂.၆၃%	၁၂၂%	

(ဆ) ဒေသတွင်းဆီဖူလုံမှုရာခိုင်နှုန်း

စဉ်	အကြောင်းအရာ	ရေတွက်ပုံ	၂၀၁၈-၁၉ အမှန်	၂၀၁၉-၂၀ အမှန်	မှတ်ချက်
၁	လူဦးရေ	ဦး	၁၁၆၆၂၀	၁၁၆၉၂၄	
၂	လူတစ်ဦးတစ်နှစ်စားသုံးမှု	ပိဿာ	၆	၆	
	ဝမ်းစာလိုအပ်ချက်	တန်	၁၁၄၂	၁၁၄၃	
	ဆီထွက်ရှိမှု	တင်း	၁၃၀၉၀၄	၁၂၆၉၆၂	
၃	အလေအလွင့်နှင့် အခြား	တင်း	၃၃၁၉	၃၃၀၄	
၄	ချန်လှုပ်ရမည့်တင်း	ဧက	၁၉၃၇	၁၉၂၅	
	အသုံးပြုမှု	မက်/တန်	၈	၁၂	
	လိုအပ်မှု	မက်/တန်	၉၂၈.၇	၉၃၈.၀၉	
၅	ဖူလုံမှု	ရာခိုင်နှုန်း	၁၈.၇	၁၈.၀၉	



စဉ်	မြို့နယ်/မြို့	ဧရိယာ အမည်	ကျွဲ	နွား	ဝက်	သိုး/ ဆိတ်	ကြက်	ဘဲ	ငှက်
၁၈	နောင်ခန်အုပ်စု								
၁၉	ဟတ်ဟင်အုပ်စု			၁၀					
၂၀	ကွန်ဟိုင်းအုပ်စု								
၂၁	နောင်ခမ်းအုပ်စု			၁၀					
၂၂	မန့်ဆွမ်းအုပ်စု								
၂၃	မန့်ဟောင်းအုပ်စု								
၂၄	ကွန်လုံကျေးရွာအုပ်စု			၃၀		၆၀၀			
၂၅	နမ့်တီးကျေးရွာအုပ်စု						၃၀၅၀		
၂၆	ဟိုပုံကျေးရွာအုပ်စု								
၂၇	ကောင်းဝိုင်းအုပ်စု			၅၀	၆၀၆၀				
၂၈	အွယ်လောအုပ်စု			၂၀၀၀					
၂၉	ပန်ခါးကျေးရွာအုပ်စု			၁၅၀၀					
၃၀	ဆာလုကျေးရွာအုပ်စု								
၃၁	မန်အောင်အုပ်စု								
၃၂	ဖာလင်ကျေးရွာအုပ်စု			၅၅၁					
၃၃	မန်လုံကျေးရွာအုပ်စု			၂၀၁၆					
၃၄	နမ့်ဆရီးအုပ်စု			၂၆၀၁					
၃၅	လွယ်လွမ်လီရှော အုပ်စု			၂၁၈၀	၇၉၅၀	၃၅၀	၄၅၀၀		
၃၆	မန့်မိုင်ကျေးရွာအုပ်စု			၁၁၅၀	၆၉၆၀		၅၁၀၀		
၃၇	ကောင်းကတ်အုပ်စု			၁၃၅၀	၃၁၂၀၀		၆၃၀၀		
၃၈	ပတ်မာဒိန်ဆာအုပ်စု			၁၂၃၀	၇၈၀၀		၄၃၀၀		
၃၉	တာကွန်အုပ်စု			၁၃၆၀	၁၆၅၀၀	၅၉၁	၄၄၇၀		
၄၀	မန်စပ်ကျေးရွာအုပ်စု			၁၁၉၀	၄၁၀၀	၃၀၉	၂၄၉၀		
၄၁	ပန်းဆေးအုပ်စု			၁၆၅၀	၁၂၅၅၀	၂၀၆	၃၇၀၃		
၄၂	မန်းပူးကျေးရွာအုပ်စု			၂၈၄၁		၂၀၂			
၄၃	ဟင်လုံကျေးရွာအုပ်စု			၁၂၄၀					
၄၄	မူကောင်းအုပ်စု					၄၀၃	၂၉၅၀		
၄၅	ရန်ဝူးကျေးရွာအုပ်စု			၇၅၀	၃၆၆၀				

စဉ်	မြို့နယ်/မြို့	ဧရိယာ အမည်	ကျွဲ	နွား	ဝက်	သိုး/ ဆိတ်	ကြက်	ဘဲ	ငှက်
၄၆	မော်ဆွေအုပ်စု								
၄၇	လွယ်ယိုင်းအုပ်စု			၂၃၀		၄၂၀			
၄၈	လွယ်ချက်အုပ်စု			၄၂၀	၁၀၁၅၀	၄၁၀	၂၁၄၀		
၄၉	မိုင်းဝီးကျေးရွာအုပ်စု			၁၉၃၀	၁၂၆၄၀		၂၈၀၀		
၅၀	လွယ်ဟွမ်အုပ်စု			၆၀၀					
၅၁	လော့နော်အုပ်စု			၂၅၃၁					
၅၂	မန့်ဟွန်းအုပ်စု					၅၂၀	၂၅၀၃		
၅၃	စယ်နေကျေးရွာအုပ်စု			၅၆၀					
၅၄	မန့်ပန်ကျေးရွာအုပ်စု			၂၅၀		၃၇၉	၃၀၅၀		
၅၅	ပန်ယုတ်အုပ်စု			၁၆၄၀	၅၀၅၀		၁၂၅၀		
၅၆	တွန်းဟုန်းအုပ်စု			၁၃၅၀	၅၃၅၀	၄၅၀			
၅၇	ဟိုပန်ကျေးရွာအုပ်စု								
မြို့နယ်ချုပ်			၃၅၄၈၀	၁၆၅၇၀၀	၄၈၄၀	၆၄၂၅၀			

(ဃ) မြို့နယ်ကြက်/ဘဲ/ငှက်ထုတ်လုပ်မှု (လုံး)

စဉ်	ခုနှစ်	ကြက်ဥ	ဘဲဥ	ငှက်ဥ
၁	၂၀၁၉-၂၀၂၀	၃၆၅၀၀၀	၈၆၄၀	-
မြို့နယ်ချုပ်		၃၆၅၀၀၀	၈၆၄၀	-

(င) မြို့နယ်နို့ထွက်ပစ္စည်းထုတ်လုပ်မှု

စဉ်	ခုနှစ်	နို့စားနွား(ကောင်ရေ)	နို့ထွက်(ပိဿာ)
၁	၂၀၁၉-၂၀၂၀	၉၅	၅၄၂၀၀
မြို့နယ်ချုပ်		၉၅	၅၄၂၀၀

(စ) မြို့နယ်ငါး၊ ပုစွန်မွှေးမြူမှု အခြေအနေ မရှိပါ။

(ဆ) ရေချိုရေငန်ငါးဖမ်းလုပ်ငန်းမှအသားထုတ်မှု(တန်) မရှိပါ။

**စက်မှုလက်မှုလုပ်ငန်း**

၂၆။ နမ့်ခမ်းမြို့နယ်၏ စက်မှုလက်မှုလုပ်ငန်း ဆောင်ရွက်နိုင်မှုအခြေအနေမှာ အောက်ပါအတိုင်း ဖြစ်ပါသည်-

- (က) စက်မှုဇုန်များ။ နမ့်ခမ်းမြို့နယ်တွင်စက်မှုဇုန်မရှိပါ။
- (ခ) မြို့နယ်ရှိစက်ရုံများ။ နမ့်ခမ်းမြို့နယ်တွင် အချို့ခြောက်စက်ရုံ နှစ်ရုံရှိပါသည်။
- (ဂ) မြို့နယ်ရှိအလုပ်ရုံများ။ နမ့်ခမ်းမြို့နယ်တွင်အလုပ်ရုံများ မရှိပါ။
- (ဃ) အိမ်တွင်းစက်မှုလက်မှုလုပ်ငန်းများ

စဉ်	မြို့နယ်/မြို့	စက်မှုလက်မှု လုပ်ငန်းအမျိုးအစား	အရေအတွက်	လုပ်သားအင်အား
၁	နမ့်ခမ်းမြို့	ယက္ကန်းလုပ်ငန်း	၉	၉
		ပန်းဘဲလုပ်ငန်း	၅	၆
		အိုးလုပ်ငန်း	၁၅	၄
		မုန့်လုပ်ငန်း	၅	၂
		စက်ချုပ်လုပ်ငန်း	၃၀	၃၀
မြို့နယ်ချုပ်		၅	၆၄	၅၁

**သစ်တောလုပ်ငန်းဆောင်ရွက်မှုအခြေအနေ**

၂၇။ နမ့်ခမ်းမြို့နယ်၏ သစ်တောလုပ်ငန်းနှင့်ပတ်သက်သော အချက်အလက်များမှာ အောက်ပါအတိုင်းဖြစ်ပါသည်-

- (က) သစ်တောများ

စဉ်	အကြောင်းအရာ	ဧရိယာ(ဧက)	ပေါက်သည့်အပင်များ
၁	ကြိုးဝိုင်း	၃၀၃၆. ၁၄	သစ်ယား၊ သစ်အယ်၊ တောင်တမာ၊ ချယ်ရီ၊ ရေပိတုန်း၊ ဂုံး၊ မက်ဝိုင်း၊ စကားဝါ၊ ဝါးဖြူ၊ ဝါးယား၊ မျှင်ဝါး၊
၂	ကြိုးပြင်	-	
မြို့နယ်ချုပ်		၃၀၃၆.၁၄	

- (ခ) စီးပွားဖြစ်သစ်တောစိုက်ခင်း - မရှိပါ။
- (ဂ) သစ်ထုတ်လုပ်မှု - မရှိပါ။

(ဃ) သစ်တောထွက်ပစ္စည်းများ

စဉ်	အမျိုးအစား	ရေတွက်ပုံ	ထုတ်လုပ်မှု
၁	ထင်း	ကုဗတန်	၄၀၀
၂	မီးသွေး	ကုဗတန်	၄၁.၁၁
၃	ဝါး	လုံး(၀၀၀)	၃
၄	ကြိမ်	လုံး(၀၀၀)	-
၅	သက်ကယ်	ဗျစ်(၀၀၀)	၁
၆	သစ်ခေါက်	ပိဿာ	၁၀၀

တွင်းထွက်ပစ္စည်းထုတ်လုပ်မှုလုပ်ငန်း

၂၈။ နမ့်ခမ်းမြို့နယ်၏ တွင်းထွက်ပစ္စည်း ထုတ်လုပ်မှုလုပ်ငန်းနှင့် ပတ်သက်သော အချက်အလက်များမှာ အောက်ပါအတိုင်းဖြစ်ပါသည်-

(က) ဓါတ်သတ္တုတူးဖော်ထုတ်လုပ်မှု

စဉ်	ဓါတ်သတ္တု အမျိုးအစား	ထွက်ရှိသည့် ဒေသ	ထုတ်လုပ်မှု	ထုတ်လုပ်မှု တန်ဖိုး (ကျပ်သန်းပေါင်း)
၁	သလင်းကျောက်(GSM)	မန်မိုင်	ထုတ်လုပ်မှုမရှိ	-
၂	သလင်းကျောက်(NGK)	မန်စပ်	ထုတ်လုပ်မှုမရှိ	-
၃	အလှဆင်ကျောက် မြန်မာ့မြားဦး	ဟင်လုံ	ထုတ်လုပ်မှုမရှိ	-

(ခ) ကျောက်မျက်တူးဖော်ထုတ်လုပ်မှု

မရှိပါ။

**စွမ်းအင်နှင့်လျှပ်စစ်ကဏ္ဍ**

၂၉။ နမ့်ခမ်းမြို့နယ်၏ စွမ်းအင်/လျှပ်စစ်ကဏ္ဍနှင့်ပတ်သက်သော အချက်အလက်များမှာ အောက်ပါအတိုင်း ဖြစ်ပါသည်-

(က) ဓါတ်ဆီ/ဒီဇယ်အရောင်းဆိုင်

စဉ်	ဆိုင်အမည်	နိုင်ငံပိုင်	ပုဂ္ဂလိကပိုင်	တစ်နှစ်ရောင်းချမှုစည်ပေါင်း	
				ဓါတ်ဆီ (ဂါလံ)	ဒီဇယ်(ဂါလံ)
၁	ယိုးလီ		ပုဂ္ဂလိကပိုင်	၃၈၃၀၀	၂၂၂၀၀
၂	ချယ်ရီ		။	၂၁၀၀၀	၁၀၅၀၀
၃	ငွေချယ်ရီ		။	၃၈၀၀၀	၂၇၅၀၀
၄	ဆိုင်လွယ်ခမ်း		။	၃၈၀၀၀	၂၇၅၀၀
၅	နမ့်ခမ်း		။	၂၄၆၀၀	၁၅၃၀၀
၆	Green Luck		။	၃၆၀၀၀	၂၁၇၀၀
၇	အောင်သပြေ		။	၃၂၀၀၀	၁၈၅၀၀
မြို့နယ်ချုပ်				၂၂၇၉၀၀	၁၄၃၂၀၀

(ခ) သဘာဝဓါတ်ငွေ့အရောင်းဆိုင်များ။ မရှိပါ။

**ပို့ဆောင်ရေးနှင့် လမ်းပန်းဆက်သွယ်ရေးလုပ်ငန်း**

၃၀။ နမ့်ခမ်းမြို့နယ်၏ ပို့ဆောင်ရေးနှင့် လမ်းပန်းဆက်သွယ်ရေး လုပ်ငန်းနှင့်ပတ်သက်သော အချက်အလက်များမှာ အောက်ပါအတိုင်း ဖြစ်ပါသည်-

(က) လေကြောင်းလမ်း ။ မရှိပါ။

(ခ) ရေကြောင်းလမ်း ။ မရှိပါ။

(ဂ) ရထားလမ်းနှင့် ဘူတာရုံများ။ မရှိပါ

(ဃ) ကားဂိတ်များ

စဉ်	ကားဂိတ်အမည်	ပြေးဆွဲသည့်ခရီးစဉ်	ပြေးဆွဲသည့် ယာဉ်အမျိုးအစား	ပြေးဆွဲသည့် ယာဉ်စီးရေ
၁	ရွှေချယ်ရီ	နမ့်ခမ်း-မန္တလေး	ယာဉ်ငယ်	၇စီး
၂	တိမ်ဖြူစတား	နမ့်ခမ်း-မူဆယ်	ယာဉ်ငယ်	၂၉စီး
၃	မြစ်ရွှေလီ	နမ့်ခမ်း-မူဆယ်	ယာဉ်ငယ်	၂၆စီး
၄	ရွှေရာဇာ	နမ့်ခမ်း-မူဆယ်	ယာဉ်ငယ်	၃၀စီး
၅	ပြည်သားကောင်း	နမ့်ခမ်း-မူဆယ်	ယာဉ်ငယ်	၁ စီး
မြို့နယ်ချုပ်				၉၃ စီး

လမ်းဦးစီးဌာနနှင့် တံတားဦးစီးဌာနများမှ ဆောင်ရွက်သည့် လုပ်ငန်းများ

၃။ လမ်းဦးစီးဌာနနှင့် တံတားဦးစီးဌာနများမှ ဆောင်ရွက်သည့် လုပ်ငန်းများမှာ အောက်ပါအတိုင်း ဖြစ်ပါသည်-

(က) ကားလမ်း

စဉ်	ကားလမ်းအမည်	မြို့နယ်အတွင်း		အရှည်မိုင်
		မှ	ထိ	
၁	မန္တလေး-လားရှိုး-ဗန်းမော်-မြစ်ကြီးနားလမ်း	၃၀၆/၃	၃၀၈/၆	၂မိုင်၃၇၀လုံး
၂	နမ့်ဖတ်ကာ-နမ့်ခမ်းလမ်း	၁၂/၅	၂၅/၇	၁၃မိုင်၂၇၀လုံး
၃	နမ့်ခမ်း-မိုးဝါး-ပြင်လုံ(ရတနာမြေ)လမ်း	၀/၀	၄၈/၀	၄၈မိုင်

(ခ) မြို့နယ်ချင်းဆက်လမ်းများ

စဉ်	လမ်းအမည်	အရှည် (မိုင်-ဖာလုံ)	အမျိုးအစား			မှတ်ချက်
			ကတ္တရာ	ကျောက်ချော	အမာခံလမ်း	
၁	မူဆယ်-နမ့်ခမ်း (၂၈၃/၀-၃၀၂/၀)	၁၉မိုင်	ကတ္တရာ	-	-	-
မြို့နယ်ချုပ်		-	-	-	-	-

(ဂ) တံတားများ

(၁) ပေ(၁၈၀)အထက်တံတားများ

စဉ်	တံတားအမည်	အရှည် (ပေ)	အမျိုးအစား	တည်ဆောက်သည့် ခုနှစ်	သွားလာ နိုင်သည့် ယာဉ်(ကား/ရထား)
၁	ရွှေလီကြိုးတံတား	၆၀၀ပေ	သံကူကွန် ကရစ်ကြိုးတံတား	၂၀၀၉	ကား
မြို့နယ်ချုပ်		၁			

(၂) ပေ(၁၈၀)အောက်တံတားများ

စဉ်	ပေ(၅၀)မှ (၁၈၀)ရှိ တံတားအမည်	အရှည် (ပေ)	အမျိုးအစား	တည်ဆောက်သည့်ခုနှစ်	သွားလာနိုင်သည့်ယာဉ် (ကား/ရထား)	ပေ(၅၀) အောက် တံတားအရေအတွက်
၁	ကွန်လုတံတား	၁၀၀	ဘေလီ	-	ကား	၉၅စင်း
၂	နမ့်မတံတား	၆၀	။	-	။	
၃	နမ့်ပူး	၉၀	။`	-	။	
၄	တွန်ရိုး	၆၀	။	-	။	
၅	မိုင်းဝါး	၁၄၀	။	-	။	
မြို့နယ်ချုပ်						



(ဃ) လမ်းတံတားသုံးစက်ကိရိယာများ

စဉ်	လမ်းတံတားသုံးစက်ကိရိယာများ				လုပ်သား ဦးရေ
	မြေထိုးစက်	မြေ ကော်စက်	မြေကြိတ်စက်	မြေသယ်ယာဉ်	
၁	-	-	၁စီး	၁စီး	၅၀ ဦး
မြို့နယ် ချုပ်	-	-	၁စီး	၁စီး	၅၀ ဦး

(င) လမ်း/ တံတားအသုံးပြုခကောက်ခံသည့်လုပ်ငန်း

စဉ်	တိုးဂိတ် အမည်	တည်နေရာ	လမ်း/တံတားအရှည်		ကုမ္ပဏီ/အဖွဲ့အစည်း/ လူပုဂ္ဂိုလ်
			မှ	ထိ	
၁	Oriental Highway	၂၉၆/၂	၂၈၄/၃	၃၀၆/၃	ကုမ္ပဏီ
	မြို့နယ်ချုပ်	၂၉၆/၂	၂၈၄/၃	၃၀၆/၃	ကုမ္ပဏီ

ဟိုတယ်နှင့် ခရီးသွားလုပ်ငန်း

၃၂။ နမ့်ခမ်းမြို့နယ်ရှိ ဟိုတယ်နှင့်ခရီးသွားလုပ်ငန်းနှင့်ပတ်သက်သော အချက်အလက်များမှာ အောက်ပါအတိုင်းဖြစ်ပါသည်-

(က) ဟိုတယ်၊ မိုတယ်၊ အင်း၊ တည်းခိုခန်း

(၁) ဟိုတယ်  
မရှိပါ။

(၂) မိုတယ်၊ အင်း၊ တည်းခိုခန်း

စဉ်	မိုတယ်အရေအတွက်	အင်းအရေအတွက်	တည်းခိုခန်း အရေအတွက်
၁	-	၁	၈
မြို့နယ်ချုပ်	-	၁	၈

(ခ) ကမ်းခြေနှင့် အပန်းဖြေနေရာများ

စဉ်	ကမ်းခြေ/အပန်းဖြေနေရာအမည်	တည်နေရာ
၁	ရေပူစမ်း	ကွန်လုံကျေးရွာ
မြို့နယ်ချုပ်	ရေပူစမ်း	ကွန်လုံကျေးရွာ

သမဝါယမအသင်းများ

၃၃။ နမ့်ခမ်းမြို့နယ်တွင်ရှိသော သမဝါယမအသင်းများမှာ အောက်ပါအတိုင်း ဖြစ်ပါသည်-

စဉ်	မြို့နယ်/မြို့	သမဝါယမအသင်းစု	အခြေခံ သမဝါယမအသင်းစု	သမဝါယမအသင်းစုပေါင်း	မှတ်ချက်
၁	နမ့်ခမ်းမြို့	၁	၂၉	၃၀	-
	မြို့နယ်ချုပ်	၁	၂၉	၃၀	-

စီးပွားရေးဆိုင်ရာ အခြေခံအဆောက်အဦများ

၃၄။ နမ့်ခမ်းမြို့နယ်တွင်ရှိသော စီးပွားရေးဆိုင်ရာ အခြေခံအဆောက်အဦများမှာ အောက်ပါအတိုင်း ဖြစ်ပါသည်-

(က) ကုမ္ပဏီကုန်စည်ခိုင်၊ပွဲရုံများ၊ဈေးနှင့်ကုန်တိုက်များ

(၁) ကုမ္ပဏီများ

စဉ်	ကုမ္ပဏီအမည်	ဆောင်ရွက်သည့်လုပ်ငန်း	တည်နေရာ
၁	Polar Star	တည်ဆောက်ရေးလုပ်ငန်း	အမှတ်(၆)ရပ်ကွက်၊စာရေးတန်းရပ်
၂	Mai Brother	တည်ဆောက်ရေးလုပ်ငန်း	အမှတ်(၄)ရပ်ကွက်၊ဟိုကတ်ရပ်
၃	Timeless Myanmar	တည်ဆောက်ရေးလုပ်ငန်း	အမှတ်(၁၄)ရပ်ကွက်၊အောင်မေတ္တာရပ်
၄	ThiTruFuture	တည်ဆောက်ရေးလုပ်ငန်း	အမှတ်(၆)ရပ်ကွက်၊စာရေးတန်းရပ်
၅	မြင့်မြတ်ပြည့်စုံ	တည်ဆောက်ရေးလုပ်ငန်း	အမှတ်(၁၄)ရပ်ကွက်၊အောင်မေတ္တာရပ်
၆	မြန်မာ့မြားဦး	တည်ဆောက်ရေးလုပ်ငန်း	အမှတ်(၄)ရပ်ကွက်၊ ဝိန်းဆာရပ်
၇	ရွှေကြိုးတံတား	တည်ဆောက်ရေးလုပ်ငန်း	အမှတ်(၄)ရပ်ကွက်၊ ဝိန်းဆာရပ်
၈	ထိပ်တန်းခိုင်	တည်ဆောက်ရေးလုပ်ငန်း	အမှတ်(၁၃)ရပ်ကွက်၊ ကုန်းကလားရပ်
၉	စိန်ရွှေဖူး	တည်ဆောက်ရေးလုပ်ငန်း	အမှတ်(၂)ရပ်ကွက်၊ နောင်စန်ရပ်
၁၀	လွယ်ဆမ်ဆစ် ဘရားသားမောင်တိန်(ဝံ)	တည်ဆောက်ရေးလုပ်ငန်း	အမှတ်(၁၄)ရပ်ကွက်၊အောင်မေတ္တာရပ်
၁၁	သန်းထက်အောင်	တည်ဆောက်ရေးလုပ်ငန်း	အမှတ်(၆)ရပ်ကွက်၊စာရေးတန်းရပ်

(၂) ကုန်စည်ခိုင်များ

မရှိပါ။

(၃) ပွဲရုံများ

စဉ်	မြို့နယ်/ မြို့	ပွဲရုံအမည်	ရောင်းဝယ်သည့် ပစ္စည်းများ	တည်နေရာ
၁	နမ့်ခမ်းမြို့	တောင်တန်း	လက်ဖက်ခြောက်	အမှတ်(၃) ရပ်ကွက်
၂		မန်စက်	။	အမှတ်(၈) ရပ်ကွက်
၃		စိန်မြင့်	အချိုခြောက်	အမှတ်(၇) ရပ်ကွက်
	မြို့နယ်ချုပ်	၃	-	-

(၄) ဈေးများ

စဉ်	မြို့နယ်/ မြို့	ဈေးအမည်	တည်နေရာ	မှတ်ချက်
၁	နမ့်ခမ်းမြို့	မြို့မဈေး	အမှတ်(၅)ရပ်ကွက်	
၂		အမှတ်(၂)ဈေး	အမှတ်(၁၄)ရပ်ကွက်	
	မြို့နယ်ချုပ်	၂	-	

(၅) ကုန်တိုက်များ

မရှိပါ။

(ခ) ဘဏ်များ

စဉ်	မြို့နယ်	ဘဏ်ပေါင်း	အစိုးရပိုင်	ပုဂ္ဂလိကပိုင်	စုစုပေါင်း
၁	မြန်မာ့စီးပွားရေးဘဏ်	၁	အစိုးရ	-	၁
၂	ကမ္ဘောဇဘဏ်	၁	-	ပုဂ္ဂလိက	၁
	မြို့နယ်ချုပ်	၂	-	-	၂

(ဂ) စတိုးဆိုင်နှင့်အရောင်းဆိုင်များ

စဉ်	ဆိုင်အမျိုးအစား	အရေအတွက်
၁	စတိုးဆိုင်	၁၅
၂	ရွှေဆိုင်	၁၉
၃	လျှပ်စစ်ပစ္စည်းဆိုင်	၁၅
၄	ဖုန်း/ဖုန်းပစ္စည်းအရောင်းဆိုင်	၁၉
၅	စာအုပ်ဆိုင်	၉
၆	ဆေးဆိုင်	၁၈
၇	စားသောက်ဆိုင်	၂၃
၈	လက်ဖက်ရည်ဆိုင်	၁၁
၉	ကုန်မာဆိုင်	၁၁
၁၀	စိုက်ပျိုးရေးပစ္စည်းဆိုင်	၄
၁၁	ဆောက်လုပ်ရေးပစ္စည်းဆိုင်	-
၁၂	ဝန်ဆောင်မှုလုပ်ငန်းဆိုင်	၁
၁၃	ဆန်ဆိုင်	၈
၁၄	အဝတ်အထည်ဆိုင်	၁၀၀
၁၅	နိဗ္ဗန်ကုန်ဆိုင်	၆
	မြို့ချုပ်	၂၅၉

စည်ပင်သာယာရေးလုပ်ငန်းများ

၃၅။ နမ့်ခမ်းမြို့နယ်၏ စည်ပင်သာယာရေးလုပ်ငန်းများမှာ အောက်ပါ အတိုင်းဖြစ်ပါသည်-

(က) ဈေးလုပ်ငန်း

စဉ်	မြို့နယ်/ မြို့	ဈေးအမည်	ဆိုင်ခန်း အရေ အတွက်	နိုင်ငံပိုင်	ပုဂ္ဂလိက ပိုင်	တည်နေရာ
၁	နမ့်ခမ်း	မြို့မဈေး	၁၅၇၀	နိုင်ငံပိုင်	-	အမှတ်(၅) ရပ်ကွက်
၂		အမှတ်(၂)ဈေး	၄၃၂	နိုင်ငံပိုင်	-	အမှတ် (၁၄) ရပ်ကွက်
မြို့နယ်ချုပ်			၂၀၀၂			

(ခ) သောက်သုံးရေရရှိရေးလုပ်ငန်း

စဉ်	စက်ရုံအမည်	တည်နေရာ	အမျိုးအစား	တစ်ရက်ထုတ် လုပ်မှု (ဂါလံ)	ဖြန့်ဖြူးနိုင်မှု (အိမ်ခြေ)
၁	ပင်လယ်ဖြူ	အမှတ်(၆)	ရေသန့်စက်	၄၄၀	၁၀၀
၂	ငွေနဂါး	အမှတ်(၁၄)	။	၄၄၀	၁၀၀
၃	နမ့်ခမ်း	အမှတ်(၃)	။	၄၄၀	၁၀၀
မြို့နယ်ချုပ်				၁၃၂၀	၃၀၀

(ဂ) သန့်ရှင်းရေးလုပ်ငန်း

စဉ်	မြို့နယ်/ မြို့	သန့်ရှင်းရေးသုံးစက်ကိရိယာများ(စီး)				လုပ်သား ဦးရေ
		သန့်ရှင်း ရေးယာဉ်	မိလ္လာ ယာဉ်	ဖုံစုပ် စက်	ရေစုပ် စက်	
၁	နမ့်ခမ်းမြို့	၄	၁	-	-	၁၅
မြို့နယ်ချုပ်		၄	၁	-	-	၁၅

(ဃ) လမ်း/တံတားလုပ်ငန်း

(၁) လမ်းလုပ်ငန်း

စဉ်	လမ်းပေါင်း (လမ်း)	စုစုပေါင်း လမ်းအရှည်(မိုင်)	ကတ္တရာ လမ်းပေါင်း		ကျောက်ခင်း လမ်းပေါင်း		မြေသား လမ်းပေါင်း	
			လမ်း	မိုင်	လမ်း	မိုင်	လမ်း	မိုင်
၁	၃	၆၃/၅	၃	၂၄/၂	၁	၁၃/၃	၁	၂၆/၀

(၂) တံတားလုပ်ငန်း

စဉ်	တံတားပေါင်း(စင်း)					
	သံ	ကွန်ကရစ်	အုတ်	သစ်သား	ရေပြွန်	ပေါင်း
၁	၇	၅၀	၂၁၁	၈	-	၁၇၆
မြို့နယ်ချုပ်	၇	၅၀	၂၁၁	၈	-	၁၇၆

(၃) လမ်းတံတားသုံးစက်ကိရိယာများ

စဉ်	လမ်းတံတားသုံးစက်ကိရိယာများ				လုပ်သား ဦးရေ
	မြေထိုးစက်	မြေကော်စက်	မြေကြိတ်စက်	မြေသယ်ယာဉ်	
၁	-	-	၁	၁(ပျက်)	၅၀ (ယာယီ)
မြို့နယ် ချုပ်	-	-	၁	၁	၅၀

ပုံနှိပ်လုပ်ငန်းနှင့် မီဒီယာလုပ်ငန်းများ

၄၃။ နမ့်ခမ်းမြို့နယ်တွင်ရှိသော ပုံနှိပ်တိုက်နှင့်မီဒီယာ လုပ်ငန်းများမှာ အောက်ပါအတိုင်း ဖြစ်ပါသည်-

(က) ပုံနှိပ်လုပ်ငန်းနှင့် တေးသံသွင်း၊ ဗီဒီယို

စဉ်	မြို့နယ်/ မြို့	ပုံနှိပ်စက်		လက်နှိပ်	အိတ်	သွင်းတေး	ဗီဒီယို
		လက်နှိပ်	လက်နှိပ်				
၁	နမ့်ခမ်းမြို့	-	၂	၁၂	၂	-	၂၀
	မြို့နယ်ချုပ်	-	၂	၁၂	၂	-	၂၀

(ခ) မီဒီယာလုပ်ငန်းများ

စဉ်	မြို့နယ်/ မြို့	သတင်းစာအမည်	တစ်လဖြန့် စောင်ရေ	ဂျာနယ် အမည်	တစ်လဖြန့် စောင်ရေ
၁	နမ့်ခမ်းမြို့	မြန်မာ့အလင်း	၃၀	-	-
၂		ကြေးမုံ	၃၀	-	-
	မြို့နယ်ချုပ်		၆၀		

ပြည်တွင်းအသားတင်ထုတ်လုပ်မှုနှင့်ဝန်ဆောင်မှုတန်ဖိုး

၃၇။ နမ့်ခမ်းမြို့နယ်၏ ပြည်တွင်းအသားတင် ထုတ်လုပ်မှုနှင့် ဝန်ဆောင်မှုတန်ဖိုးကို အောက်ပါ အတိုင်း ဖော်ပြအပ်ပါသည်-

ကျပ်သန်းပေါင်း

စဉ်	အကြောင်းအရာ	၂၀၁၈-၂၀၁၉ အသားတင် ထုတ်လုပ်မှုတန်ဖိုး	၂၀၁၉- ၂၀၂၀ ရည်မှန်းချက် တန်ဖိုး	၂၀၁၉-၂၀၂၀ ခုနှစ် ဆောင်ရွက်နိုင်မှု		
				တန်ဖိုး	အကောင်အထည်ဖော်နိုင်မှု %	တိုးတက်မှု%
၁	ထုတ်လုပ်မှုတန်ဖိုး	၅၆၈၂၆.၅	၅၈၂၃၈.၀	၅၄၆၇၈.၄	၉၃.၉	-၃.၈
၂	ဝန်ဆောင်မှု	၂၃၇၃၀.၁	၂၁၈၉၆.၅	၂၃၅၅၃.၄	၁၀၇.၆	-၀.၇
၃	ကုန်သွယ်မှုတန်ဖိုး	၁၇၄၁၉.၄	၂၀၄၁၉.၇	၁၈၉၈၆.၇	၉၃.၀	၉
၄	အသားတင်ထုတ်လုပ်မှုနှင့်ဝန်ဆောင်မှုတန်ဖိုး	၉၇၉၇၆.၀	၁၀၀၅၅၄.၂	၉၇၂၁၈.၅	၉၆.၇	-၀.၈

လူတစ်ဦးချင်းဝင်ငွေ

၃၈။ နမ့်ခမ်းမြို့နယ်၏ တစ်ဦးချင်းဝင်ငွေကို အောက်ပါအတိုင်း ဖော်ပြအပ်ပါသည်-

စဉ်	မြို့နယ်အမည်	၂၀၁၆-၂၀၁၇ ဘဏ္ဍာနှစ်	၂၀၁၇-၁၈ ဘဏ္ဍာနှစ်	၂၀၁၈-၂၀၁၉ ဘဏ္ဍာနှစ်	၂၀၁၉-၂၀၂၀ ဘဏ္ဍာနှစ်
၁	နမ့်ခမ်းမြို့	၈၁၅၁၄၂	၈၅၉၉၂၁	၉၈၂၆၄၅	-

အသက်မွေးဝမ်းကျောင်းလုပ်ငန်းအလိုက် အလုပ်လုပ်သူဦးရေ

၃၉။ နမ့်ခမ်းမြို့နယ်၏ အသက်မွေးဝမ်းကျောင်းလုပ်ငန်းအလိုက် အလုပ်လုပ်ကိုင်သူ ဦးရေမှာ အောက်ပါအတိုင်းဖြစ်ပါသည်-

စဉ်	မြို့နယ်/မြို့	အစိုးရဝန်ထမ်း	ဝန်ဆောင်မှု	စိုက်ပျိုးရေး	မွေးမြူရေး	အရောင်းအဝယ်	စက်မှုလက်မှု	ရေလုပ်ငန်း	ကျပ်သန်း	အခြား	စုစုပေါင်း
၁	နမ့်ခမ်း	၁၆၀၅	၁၁၀၆	၃၄၀၅၁	၅၈၁	၁၀၈၄၉	၁၂၄၇	၁၀၉၈	၄၃၉၅	၅၀၂၆	၅၉၉၅၈

အလုပ်လုပ်နိုင်သူဦးရေနှင့် အလုပ်လက်မဲ့ဦးရေ

၄၀။ နမ့်ခမ်းမြို့နယ်တွင်ရှိသော အလုပ်လုပ်နိုင်သူဦးရေနှင့် အလုပ်လက်မဲ့နှုန်းကို အောက်ပါအတိုင်း ဖော်ပြအပ်ပါသည်-

စဉ်	ရပ်ကွက်/ ကျေးရွာအုပ်စု	အလုပ်လုပ် နိုင်သူဦးရေ	လုပ်ငန်းခွင်ရှိ လုပ်သားဦးရေ	အလုပ် လက်မဲ့ ဦးရေ	အလုပ်လက်မဲ့ ရာခိုင်နှုန်း
၁	-	၇၄၄၈၂	၅၉၉၅၈	၁၅၆၄	၂.၁

အခန်း(၇)

လူမှုရေးဆိုင်ရာအချက်အလက်များ

ပညာရေးကဏ္ဍ

၄၁။ နမ့်ခမ်းမြို့နယ်တွင်ရှိသော ပညာရေးဆိုင်ရာအချက်အလက်များမှာ အောက်ပါအတိုင်း ဖော်ပြအပ်ပါသည်-

(က) အဆင့်မြင့်ပညာ

စဉ်	တက္ကသိုလ်/ ကောလိပ်/ သိပ္ပံကျောင်းအမည်	တည် နေရာ	အကျယ် အဝန်း (ဧက)	ဆရာ/ ဆရာမ ဦးရေ	ကျောင်း သား/သူ ဦးရေ	ဆရာနှင့် ကျောင်းသား အချိုး
၁		----- မရှိပါ -----				
	မြို့နယ် ချုပ်					

(ခ) အခြေခံပညာ

(၁) အထကကျောင်းများ

စဉ်	ကျောင်းအမည်	တည်နေရာ	အကျယ် အဝန်း (ဧက)	ဆရာ/ ဆရာမ ဦးရေ	ကျောင်း သား/ သူဦးရေ	ဆရာနှင့် ကျောင်း သားအချိုး
၁	အထက(၁)	အမှတ်(၅) ရပ်ကွက်	၇.၀၉	၆၉	၂၀၇၆	၁ :၃၀
၂	အထက(၂)	အမှတ်(၂) ရပ်ကွက်	၁၀.၇၉	၄၁	၁၁၉၃	၁:၂၉
၃	အထက (မန်အောင်)	မန်အောင်ကျေးရွာအုပ်စု၊ မန်အောင်	၃.၉၅	၂၄	၅၅၃	၁:၂၃
၄	အထက(မိုင်းဝီး)	မိုင်းဝီးကျေးရွာအုပ်စု၊ မိုင်းဝီး	၆.၆၃	၂၉	၉၄၃	၁:၃၃
၅	အထက(မန်စပ်)	မန်စပ်ကျေးရွာ	၁.၀၄	၁၈	၄၃၇	၁:၂၄
၆	အထက(၃)	အမှတ်(၁၀)ရပ်ကွက်	၂.၃၄	၃၃	၁၄၂၉	၁:၄၃
	မြို့နယ်ချုပ်			၂၁၄	၆၆၃၁	၁:၃၁

(၂) အထကကျောင်းခွဲများ

စဉ်	ကျောင်းအမည်	တည်နေရာ	အကျယ် အဝန်း (ဧက)	ဆရာ/ ဆရာမ ဦးရေ	ကျောင်း သား/ သူဦးရေ	ဆရာနှင့် ကျောင်း သားအချိုး
၁	အထကခွဲ(ပန်းဆေး)	ပန်းဆေးကျေးရွာ	၂.၁၁	၇	၆၆	၁:၉
၂	အထကခွဲ(မန်တပ်)	မန်တပ်ကျေးရွာ	၃.၁၉	၁၄	၂၀၈	၁:၁၅
	မြို့နယ်ချုပ်			၂၁	၂၇၄	၁:၁၃

(၃) အလကကျောင်းများ

စဉ်	ကျောင်းအမည်	တည်နေရာ	အကျယ် အဝန်း (ဧက)	ဆရာ/ ဆရာမ ဦးရေ	ကျောင်း သား/ သူဦးရေ	ဆရာနှင့် ကျောင်း သားအချိုး
၁	အလက(၁)	အမှတ်(၇)ရပ်ကွက်	၂.၁၁	၁၄	၃၇၅	၁:၂၇
၂	အလက(ကောင်းဆာ)	အမှတ်(၈)ရပ်ကွက်	၃.၁၉	၂၂	၁၀၀၅	၁:၄၆
၃	အလက(အွယ်လော)	အွယ်လောကျေးရွာ	၁.၀၄	၁၂	၁၂၄	၁:၁၀
၄	အလက(မန်ပူး)	မန်ပူးကျေးရွာ	၂.၃၄	၁၂	၂၅၇	၁:၂၁
၅	အလက(ကောင်းဝိုင်း)	ကောင်းဝိုင်းကျေးရွာ	၁.၁၃	၁၁	၁၇၅	၁:၁၆
၆	အလက(နောင်ခန့်)	နောင်ခန့်ကျေးရွာ	၁.၀၁	၉	၁၃၉	၁:၁၅
၇	အလက(ကောင်းခေ)	ကောင်းခေကျေးရွာ	၀.၂၉	၁၀	၁၁၄	၁:၁၁
	မြို့နယ်ချုပ်			၉၀	၂၁၈၉	၁:၂၄

(၄) အလကကျောင်းခွဲများ

စဉ်	ကျောင်းအမည်	တည်နေရာ	အကျယ် အဝန်း (ဧက)	ဆရာ/ ဆရာမ ဦးရေ	ကျောင်း သား/ သူဦးရေ	ဆရာနှင့် ကျောင်း သားအချိုး
၁	အလက(ခွဲ)ဖာလင်	ဖာလင်ကျေးရွာ	၁.၅	၁၁	၂၁၃	၁:၁၉
၂	အလက(ခွဲ)ကွန်ဟိုင်း	ကွန်ဟိုင်းကျေးရွာ	၁.၂	၆	၅၆	၁:၉
၃	အလက(ခွဲ)စယ်ဟိုင်း	စယ်ဟိုင်းကျေးရွာ	၁.၃၄	၁၁	၂၄၂	၁:၂၂
၄	အလက(ခွဲ)မန်ဆွမ်း	မန်ဆွမ်းကျေးရွာ	၁.၁၃	၁၀	၂၇၈	၁:၂၈
၅	အလက(ခွဲ)နမ့်တီး	နမ့်တီးကျေးရွာ	၁.၂၃၈	၉	၁၄၇	၁:၁၆
၆	အလက(ခွဲ)မန်လုံ	မန်လုံကျေးရွာ	၁.၆၅	၁၂	၁၁၄	၁:၁၀
၇	အလက(ခွဲ)ဗန်မာ	ဗန်မာကျေးရွာ	၁.၅	၁၂	၂၂၃	၁:၁၉
၈	အလက(ခွဲ)ကြူဆိုင်း	ကြူဆိုင်းကျေးရွာ	၀.၁၇၂	၁၀	၁၅၇	၁:၁၆
၉	အလက(ခွဲ)မန်ပန်	မန်ပန်ကျေးရွာ	၁.၉၄	၈	၂၅၈	၁:၃၂
၁၀	အလက(ခွဲ)ပန်ဟန်	ပန်ဟန်ကျေးရွာ	၀.၂၇	၈	၁၀၅	၁:၁၃
	မြို့နယ်ချုပ်			၉၇	၁၇၉၃	၁:၁၈



(၅) မူလတန်းလွန်ကျောင်းများ

စဉ်	ကျောင်းအရေအတွက်	ဆရာ/ ဆရာမ ဦးရေ	ကျောင်းသား/ သူဦးရေ	ဆရာနှင့် ကျောင်းသားအချိုး
၁	၁၀	၇၂	၁၄၉၂	၁:၂၁

(၆) အမကကျောင်းများ

စဉ်	ကျောင်းအရေအတွက်	ဆရာ/ ဆရာမ ဦးရေ	ကျောင်းသား/ သူဦးရေ	ဆရာနှင့် ကျောင်းသားအချိုး
၁	၉၂	၃၁၄	၄၉၇၆	၁:၁၆

(ဂ) မူလတန်းကြိုကျောင်း

စဉ်	ကျောင်းအရေအတွက်	ဆရာ/ ဆရာမ ဦးရေ	ကျောင်းသား/ သူဦးရေ	အချိုး
၁	၄	၆	၁၁၀	၁:၁၈
မြို့နယ်ချုပ်		၆	၁၁၀	၁:၁၈

(ဃ) ဘုန်းတော်ကြီးသင် ပညာရေးကျောင်း

စဉ်	ကျောင်းအမည်	ဆရာ/ ဆရာမ ဦးရေ	ကျောင်းသား/ သူဦးရေ	အချိုး
၁	ဇေယျသုခ	၂၇	၇၉၀	၁:၂၉
မြို့နယ်ချုပ်		၂၇	၇၉၀	၁:၂၉

(င) ကျောင်းနေအရွယ်ကလေးများ ကျောင်းအပ်နှံမှု

စဉ်	(၅)နှစ်ပြည့်ကလေး			ကျောင်းအပ်နှံမှု			ကျောင်းအပ်နှံမှု %
	ကျား	မ	ပေါင်း	ကျား	မ	ပေါင်း	
၁	၁၅၆၀	၁၅၂၉	၃၀၈၉	၁၅၅၅	၁၅၁၄	၃၀၆၉	၉၉.၃၅%
မြို့နယ်ချုပ်	၁၅၆၀	၁၅၂၉	၃၀၈၉	၁၅၅၅	၁၅၁၄	၃၀၆၉	၉၉.၃၅%

(စ) တက္ကသိုလ်ဝင်တန်း အောင်မြင်မှု

စဉ်	၂၀၁၈-၂၀၁၉ ခုနှစ်				၂၀၁၉-၂၀၂၀ ခုနှစ်			
	စာရင်းစဉ်	အောင်မြင်	အောင်မြင်	%	စာရင်းစဉ်	အောင်မြင်	အောင်မြင်	%
၁	၁၂၆၃	၁၁၈၄	၃၁၆	၂၆.၆၉	၁၃၅၆	၁၂၉၂	၃၆၂	၂၈.၀၂

(ဆ) စာတတ်မြောက်မှုရာခိုင်နှုန်း

စဉ်	မြို့နယ်လူဦးရေ	(၁၅)နှစ်အထက် လူဦးရေ	စာတတ်မြောက်ဦးရေ	စာတတ်မြောက်မှုနှုန်း
၁	၁၁၆၉၂၄	၉၆၈၀၁	၉၀၅၅၄	၉၄%
မြို့နယ်ချုပ်	၁၁၆၉၂၄	၉၆၈၀၁	၉၀၅၅၄	၉၄%

(ဇ) သင်ကြားမှု၊ သင်ယူမှု၊ အထောက်အကူပြု စာသင်ခန်းများ ဖွင့်လှစ်နိုင်မှု အခြေအနေ

(၁) အထက ကျောင်းများ

စဉ်	အထက်တန်းကျောင်း					
	စာရင်း ရှိ	Media တပ်ပြီး	3PLT တပ်ပြီး	2PLT တပ်ပြီး	1PLT တပ်ပြီး	ပေါင်း
၁	၆	၂	၄	-	-	၆
မြို့နယ်ချုပ်	၆	၂	၄	-	-	၆

(၂) အလက ကျောင်းများ

စဉ်	အလယ်တန်းကျောင်း					
	စာရင်း ရှိ	Media တပ်ပြီး	3PLT တပ်ပြီး	2PLT တပ်ပြီး	1PLT တပ်ပြီး	ပေါင်း
၁	၉	-	၄	၂	၃	၉
မြို့နယ်ချုပ်	၉	-	၄	၂	၃	၉

(၃) အမက ကျောင်းများ

စဉ်	အမကကျောင်း					
	စာရင်း ရှိ	Media တပ်ပြီး	3PLT တပ်ပြီး	2PLT တပ်ပြီး	1PLT တပ်ပြီး	ပေါင်း
၁	၁၁၂	-	၁	၅၀	၅၀	၁၀၃
မြို့နယ်ချုပ်	၁၁၂	-	၁	၅၀	၅၀	၁၀၃

(ဈ) စာကြည့်တိုက်များ ဖွင့်လှစ်နိုင်မှု

စဉ်	အုပ်ချုပ် ရေး	ပညာရေး	ပြန် ဆက်	ဘုန်းကြီးကျောင်း	အခြား	ပေါင်း
၁	-	၂၀	-	-	-	၂၀

ကျန်းမာရေးကဏ္ဍ

၄၂။ နမ့်ခမ်းမြို့နယ်၏ ကျန်းမာရေးကဏ္ဍဆိုင်ရာအချက်အလက်များမှာ အောက်ပါအတိုင်းဖြစ်ပါသည်-

(က) ဆေးရုံများ

စဉ်	ဆေးရုံအမည်	အစိုးရ/ ပုဂ္ဂလိက	ကုတင် အရေအတွက်	မှတ်ချက်
၁	ပြည်သူ့ဆေးရုံ	အစိုးရ	၁၀၀	
၂	တိုးဆေးရုံ	ပုဂ္ဂလိက	၄	
၃	မိုင်းဝီးတိုက်နယ်	အစိုးရ	၁၆	
၄	မန်တပ်တိုက်နယ်	အစိုးရ	၁၆	
၅	ပန်းဆေးတိုက်နယ်	အစိုးရ	၁၆	
၆	ဆာလုတိုက်နယ်	အစိုးရ	၁၆	
မြို့နယ်ချုပ်	-	-	-	၆

(ခ) ဆေးပေးခန်းများ

စဉ်	ဆေးပေးခန်းအမည်	အစိုးရ/ ပုဂ္ဂလိက	ကုသသည့်ရောဂါအမျိုးအစား
၁	ငှက်ဖျားရောဂါတိုက်ဖျက်ရေးဆေးပေးခန်း	အစိုးရ	ငှက်ဖျားရောဂါ

(ဂ) ကျေးလက်ကျန်းမာရေးဌာန/ဌာနခွဲ

စဉ်	ကျေးလက်ကျန်းမာရေးဌာနအမည်	စဉ်	ကျေးလက်ကျန်းမာရေး ဌာနခွဲအမည်
၁	ဆာလု	၁	မန်လုံ
		၂	နမ့်ဆရီး
		၃	ကောင်းတိုင်း
		၄	ပန်ခါး
		၅	ဟတ်ဟင်
		၆	ကွန်ဟိုင်း
၂	မန်တပ်	၇	မန့်ဆွမ်း
		၈	ပန်ယုတ်
		၉	မန်ကောင်း
		၁၀	ရန်ဂူး
၃	ပန်းဆေး	၁၁	တာကွန့်
		၁၂	ကောင်းကတ်
		၁၃	မန်းပူး
		၁၄	မန့်မိုင်
၄	စယ်နေ	၁၅	မန့်ပန်
		၁၆	လော့နေတ်
		၁၇	တွန့်ဟုန်း
		၁၈	တာပုံ
၅	မိခင်နှင့်ကလေးကျန်းမာရေးဌာန		

(ဃ) ကျန်းမာရေးစောင့်ရှောက်မှု

စဉ်	လူဦးရေ	ဆရာဝန်မှ ကျန်းမာရေး စောင့်ရှောက်မှုနှုန်း		သူနာပြုမှ ကျန်းမာရေး စောင့်ရှောက်မှုနှုန်း		လက်ထောက် ကျန်းမာရေးမှူးမှ ကျန်းမာရေးစောင့်ရှောက်မှု နှုန်း	
		ဆရာဝန် ဦးရေ	ဆရာဝန် နှင့် လူဦးရေ အချိုး	သူနာ ပြု ဦးရေ	သူနာပြုနှင့် လူဦးရေ အချိုး	လ/ထ ကျန်းမာရေးမှူး ဦးရေ	လ/ထ ကျန်းမာ ရေးမှူးနှင့် လူဦးရေ အချိုး
၁	၁၁၆၉၂၄	၁၇	၆:၄၈၄	၆၄	၁:၇၂၂	၄	၂:၇၅၆၀
မြို့နယ်ချုပ်	၁၁၆၉၂၄	၁၇	၆:၄၈၄	၆၄	၁:၇၂၂	၄	၂:၇၅၆၀

(င) ဒေသတွင်းအများဆုံးဖြစ်တတ်သောရောဂါများ

စဉ်	ရောဂါအမျိုးအစား									
	ARI ရုတ်တရက်အသက် ရှူလမ်းကြောင်း ပိုးဝင်ခြင်း		ဝမ်းလျှော		တီဘီ		ဝမ်းကိုက်		အသည်း ရောင်	
	ဖြစ်	သေ	ဖြစ်	သေ	ဖြစ်	သေ	ဖြစ်	သေ	ဖြစ်	သေ
၁	-	-	၁၀၅	-	၂၇၉	၁၁	၅၂	-	၁၉	-
မြို့နယ် ချုပ်	-	-	၁၀၅	-	၂၇၉	၁၁	၅၂	-	၁၉	-

(စ) HIV/AIDS -ရောဂါ ဖြစ်ပွား/ သေဆုံးဦးရေ

စဉ်	မြို့နယ်/မြို့	၂၀၁၉		၂၀၂၀	
		ဖြစ်	သေ	ဖြစ်	သေ
၁	နမ့်ခမ်းမြို့	၉၉	၈	၅၂	၆
မြို့နယ်ချုပ်		၉၉	၈	၅၂	၆

(ဆ) ကျန်းမာရေးဆိုင်ရာ အညွှန်းကိန်းများ

စဉ်	မြို့နယ်/ မြို့	မိခင် ဦးရေ	ကလေး ဦးရေ	လူ(၁၀၀၀)လျှင်			
				မွေးနှုန်း	မိခင်သေနှုန်း	မွေကင်းစ ကလေးသေနှုန်း	ကိုယ်ဝန်ပြုကုန်နှုန်း
၁	နမ့်ခမ်းမြို့	၂၀၁၄	၁၉၀၀	၁၇.၂	၀.၅	၅.၂	၄.၇
မြို့နယ်ချုပ်		၂၀၁၄	၁၉၀၀	၁၇.၂	၀.၅	၅.၂	၄.၇

လူမှုရေးအသင်းအဖွဲ့များ

၄၃။ နမ့်ခမ်းမြို့နယ်ရှိ လူမှုရေးအသင်းအဖွဲ့များဆိုင်ရာ အချက်အလက်များမှာ အောက်ပါအတိုင်း ဖြစ်ပါသည်-

(က) INGO

စဉ်	INGO အမည်	ရုံး/ ရုံးခွဲတည်နေရာ	ဆောင်ရွက်သည့်လုပ်ငန်း
၁	MANA	အမှတ်(၉)ရပ်ကွက်	HIV/AIDS
၂	Save the children	အမှတ်(၁၁)ရပ်ကွက်	ကလေးသူငယ်ကာကွယ်စောင့်ရှောက်ရေးလုပ်ငန်း
၃	DRC	အမှတ်(၃)ရပ်ကွက်	မိုင်းအသိပညာပေးရေးလုပ်ငန်း
မြို့နယ်ချုပ်			၃

(ခ) NGO (ဦးရေ)

စဉ်	အမျိုးသမီး ရှေးရာ	မိခင်/ကလေး အသင်း	စစ်မှုထမ်း ဟောင်း	ကြက်ခြေနီ	အရမ်းသတ်
၁	၁၇၁၀	၂၂၈၀	၄၈	၆၈	၁၀၅
မြို့နယ်ချုပ်	၁၇၁၀	၂၂၈၀	၄၈	၆၈	၁၀၅

(ဂ) အသင်းအဖွဲ့များ

စဉ်	အသင်းအဖွဲ့ အမည်	ရုံး/ ရုံးခွဲ တည်နေရာ	မှတ်ပုံတင် အမှတ်	ဆောက်ရွက်သည့်လုပ်ငန်း
၁	တိုင်းရင်းသာညီနောင်များ ဖောင်ဒေးရှင်း	အမှတ်(၅)ရပ်ကွက်	၆/နမ့်ခမ်း/ ၀၀၁	သဘာဝဘေးအန္တရာယ် သင့်သော နေရာများ၊ စစ်ဘေးရှောင်ခိုကွယ်သည် များ၊ မိဘမဲ့ဂေဟာများ၊ ဘိုးဘွား ရိပ်သာများ၊ ပညာရေးနှင့် ကျန်းမာရေး ကဏ္ဍတွင် ထောက်ပံ့

				ကူညီလှူဒါန်းနိုင်ရန်။
၂	အေးရိပ်ငြိမ်နာရေး ကူညီမှုအသင်း	အမှတ်(၈) ရပ်ကွက်	၆/နမ့်ခမ်း/ ၀၀၂	နာရေးကိစ္စ၊ ကျန်းမာရေး ကိစ္စများ အား အခမဲ့ကူညီပို့ဆောင်ပေး နိုင်ရန်၊ ပြည်သူများ ဆင်းရဲဒုက္ခ ဘေးဆိုးကြုံတွေ့နေပါက ကူညီ ထောက်ပံ့ပေးနိုင်ရန် ဌာနဆိုင်ရာ များ၊ အဖွဲ့အစည်းများနှင့်ပူးပေါင်း၍ ကူညီဆောင်ရွက်ပေးနိုင် ရန်။
၃	ပြည်ထောင်စု မြန်မာ နိုင်ငံသားခိုလှုံလီရှော တိုင်းရင်းယဉ်ကျေးမှု	အမှတ်(၈) ရပ်ကွက်	၆/နမ့်ခမ်း/ ၀၀၃	ပြည်ထောင်စုမြန်မာနိုင်ငံသားခိုလှုံ လီရှော တိုင်းရင်းသားများ၏ ယဉ်ကျေးမှု လုပ်ငန်းများတွင် တတ် အားသရွေ့ ကူညီဆောင် ရွက်ရန်။
၄	ကလေးသူငယ်ပြုစု ပျိုးထောင်ရေးကွန်ယက် အဖွဲ့(နမ့်ခမ်း)	အမှတ်(၁၄) ရပ်ကွက်	၆/နမ့်ခမ်း/ ၀၀၄	အရည်အချင်းပြည့်မီသော ကလေး သူငယ် ပြုစုပျိုးထောင်ရေး ဝန်ဆောင်မှုများကို ရပ်ရွာအခြေပြု အဖွဲ့များအား ကိုယ့်အားကိုယ်ကိုး ပြီး စွမ်းဆောင်နိုင်သည့် လူမှုအဖွဲ့ အစည်းအဖြစ် ရပ်တည်နိုင်အောင် ပံ့ပိုးကူညီပေးရန်၊
၅	တောင်သူလယ် သမားများ(နမ့်ခမ်း)	အမှတ်(၅) ရပ်ကွက်	၆/နမ့်ခမ်း/ ၀၀၅	တောင်သူလယ်သမားများ၏ ပညာ ရေး၊စီးပွားရေး၊ လူမှုရေး၊ ကျန်းမာ ရေးကဏ္ဍများ၊ ပိုမိုတိုးတက်လာ နိုင်ရန်နှင့် ခေတ်မီစိုက်ပျိုးရေး နည်းပညာများကိုအချင်းချင်းတွေ့ဆုံ ဆွေးနွေးဖလှယ်နိုင်ရန် စိုက်ပျိုးရေးတွင် လိုအပ်သော ဓါတ်မြေသြဇာ အလုံအလောက် ရရှိရန် နှင့် ခေတ်မီစိုက်ပျိုးနည်း ပညာတိုးတက်ထွန်းကား ရန်၊
၆	ရှေးဟောင်း အမွေအနှစ် နှင့် သမိုင်းဝင်နေရာများ ကို ထိန်းသိမ်းကာကွယ် စောင့်ရှောက်ရေး အသင်း	အမှတ်(၃) ရပ်ကွက်	၆/နမ့်ခမ်း/ ၀၀၆	နမ့်ခမ်းမြို့နယ်အတွင်းရှိရှေးဟောင်း အမွေအနှစ်နှင့် သမိုင်းဝင်နေရာများ ကို ထိန်းသိမ်းကာကွယ်စောင့်ရှောက် သွားနိုင်ရန်နှင့်ပြည်သူ လူထုများအား အသိပညာပေး ဆောင်ရွက်ရန်။
၇	ကျားဖြူဂေါက်ရိုက် အသင်း	အမှတ်(၈) ရပ်ကွက်	၆/နမ့်ခမ်း/ ၀၀၇	နိုင်ငံတော်မှအသိမှတ်ပြုသည့်အသင် း တစ်သင်းအဖြစ်ရေရှည် ရပ်တည်နိုင် ရန် နိုင်ငံတကာ နည်းစနစ်များ ၊ ကျင့်ဝတ်များ၊ သတ်မှတ်စည်းမျဉ်း စည်းကမ်းနှင့်အညီ လိုက်နာကျင့်ကြံ ကစားရေး၊ ဂေါက်ဖာများ အချင်းချင်း စည်းလုံးညီညွတ်မှုရှိရန် ။

၈	NMBGပရဟိတ စက်ဘီးစီး အသင်းအဖွဲ့	အမှတ်(၇) ရပ်ကွက်	၆/နမ့်ခမ်း/ ၀၀၈	အများပြည်သူများ ကျန်းမာ ရွှင်လန်း စေပြီး စက်ဘီးစီးအားကစားဖွံ့ဖြိုး တိုးတက်စေရန်နှင့် အများပြည်သူများ အတွက် လိုအပ်သော ပရဟိတ လုပ်ငန်းများကို အဖွဲ့မှ တတ်နိုင်သမျှ ကူညီပေး၍ ကြိုးပမ်းဆောင်ရွက် သွားရန်၊
မြို့နယ်ချုပ်				၈

**အားကစားနှင့် ဖျော်ဖြေရေးလုပ်ငန်းများ**

၄၄။ နမ့်ခမ်းမြို့နယ်ရှိ အားကစားနှင့် ဖျော်ဖြေရေးလုပ်ငန်းများဆိုင်ရာ အချက်အလက်များမှာ အောက်ပါအတိုင်းဖြစ်ပါသည်-

စဉ်	မြို့နယ်/ မြို့	အားကစားကွင်း						ဖျော်ဖြေရေး		
		ဘောလုံး	ဘော်လီဘော	ဘတ်စကက်	တင်းနစ်	ဂေါက်	အခြား	ရုပ်ရှင်ရုံ	ပန်းခြံ	အခြား
၁	နမ့်ခမ်းမြို့	၁	၁	၁	၂	၁	-	-	-	-
မြို့နယ်ချုပ်		၁	၁	၁	၂	၁	-	-	-	-

**အခန်း(၈)**

**ဘာသာရေးဆိုင်ရာအချက်အလက်များ**

**ဗုဒ္ဓဘာသာဆိုင်ရာ အဆောက်အဦများနှင့် သာသနာဝင်ပုဂ္ဂိုလ်များ**

၄၅။ နမ့်ခမ်းမြို့နယ်ရှိ ဗုဒ္ဓဘာသာဆိုင်ရာ အဆောက်အဦများနှင့် သာသနာဝင်ပုဂ္ဂိုလ်များဆိုင်ရာ အချက်အလက်များအား အောက်ပါအတိုင်း ဖော်ပြအပ်ပါသည်-

**(က) သာသနိကအဆောက်အဦများ**

စဉ်	မြို့နယ်/ မြို့	ဘုရား	စေတီ	ပုထိုး	ဘုန်ကြီးကျောင်း	သီလရှင်ကျောင်း	ဓမ္မာရုံ
၁	နမ့်ခမ်း	၁၁	၁၀၃	-	၁၁၂	၁	၉၆
မြို့နယ် ချုပ်		၁၁	၁၀၃	-	၁၁၂	၁	၉၆

(ခ) ရဟန်းသံဃာနှင့်သီလရှင်များ

စဉ်	မြို့နယ်/ မြို့	ရဟန်း	သာမဏေ	သီလရှင်
၁	နမ့်ခမ်း	၂၆၁	၃၁၅	၈၆
မြို့နယ်ချုပ်		၂၆၁	၃၁၅	၈၆

(ဂ) ထင်ရှားသည့်ဘုရား၊စေတီနှင့်ပုထိုးများ

စဉ်	မြို့နယ်/ မြို့	ဘုရား၊စေတီ၊ပုထိုးအမည်	တည်နေရာ
၁	နမ့်ခမ်း	မဟာမြတ်မုနိဘုရား	မန်အောင်ကျေးရွာ
၂		မဟာမြတ်မုနိ (မြို့လယ်ဘုရားကြီး)	မိုခမ်းရပ်ကွက်
၃		မန့်ခမ်းစေတီ	မန့်ခမ်းရပ်ကွက်
၄		လျောင်းတော်မူဘုရား	မန့်ခမ်းရပ်ကွက်
၅		ထိုင်တော်မူဘုရား	မန့်ခမ်းရပ်ကွက်
၆		ရပ်တော်မူဘုရား	မန့်နားရပ်
၇		မြို့ဦးစေတီ	အမှတ်(၁၃)ရပ်ကွက်
၈		ကျိုက်ထီးရိုးစေတီ	အမှတ်(၈)ရပ်ကွက်
၉		ရေလယ်စေတီ	ကွန်လုံရွာ
မြို့နယ်ချုပ်		၉	

(ဃ) ထင်ရှားသည့်ဘုန်းတော်ကြီးကျောင်းများ

စဉ်	မြို့နယ်/ မြို့	ဘုရား၊စေတီ၊ပုထိုးအမည်	တည်နေရာ
၁	နမ့်ခမ်း	ဇေယျသုခစာသင်တိုက်	အမှတ်(၇)ရပ်ကွက်
၂		သာသနဝိပုလစာသင်တိုက်	အမှတ်(၁၄)ရပ်ကွက်
၃		ဒက္ခိဏာရုံကျောင်းတိုက်	အမှတ်(၁၃)ရပ်ကွက်
၄		ပုပ္ဖါရုံကျောင်းတိုက်	အမှတ်(၁)ရပ်ကွက်
၅		မန်အောင်ကျောင်း	မန်အောင်ရွာ
၆		မင်္ဂလာကျောင်း	အမှတ်(၁၀)ရပ်ကွက်
၇		ပညာရာမကျောင်း	အမှတ်(၄)ရပ်ကွက်
၈		မန့်ဟောင်းကျောင်း	မန့်ဟောင်းရွာ
မြို့နယ်ချုပ်		၈	



**အခြားဘာသာရေးအဆောက်အဦများ**

၄၆။ နမ့်ခမ်းမြို့နယ်ရှိ အခြားဘာသာရေး အဆောက်အဦများနှင့်ဆိုင်သော အချက်အလက်များမှာ အောက်ပါအတိုင်း ဖြစ်ပါသည်-

စဉ်	မြို့နယ်/မြို့	ခရစ်ယာန်		အစ္စလာမ်		ဟိန္ဒူဘုရားကျောင်း		တရုတ် ဘုရားကျောင်း	
		မြို့	ကျေးလက်	မြို့	ကျေးလက်	မြို့	ကျေးလက်	မြို့	ကျေးလက်
၁	နမ့်ခမ်း	၈	-	၁	-	-	-	၄	-
	မြို့နယ်ချုပ်	၈	-	၁	-	-	-	၄	-

**သမိုင်းဝင်ထင်ရှားသော အဆောက်အဦနှင့်နေရာများ**

၄၇။ နမ့်ခမ်းမြို့နယ်ရှိသော သမိုင်းဝင်ထင်ရှားသော အဆောက်အဦနှင့်နေရာများမှာ အောက်ပါ အတိုင်း ဖြစ်ပါသည်-

စဉ်	မြို့နယ်/မြို့	သမိုင်းဝင် အဆောက်အဦ	တည်နေရာ	ယဉ်ကျေးမှု ဇုန်အမည်	တည်နေရာ
၁		မန့်ခမ်းစေတီ	မန့်ခမ်းရွာ		
၂		ပြည်သူ့ဆေးရုံ	နောင်စန်ကုန်း	-	-
၃		မဟာမြတ်မုနိ	မိုခမ်းရပ်	-	-
၄		ရွှေလိကြိုးတံတား	ကွန်လုံရွာ	-	-
၅		ကျားဖြူစေတီ	မိုခမ်းရပ်	-	-
	မြို့နယ်ချုပ်	၅	-	-	-

အခန်း(၉)

ဒေသဖွံ့ဖြိုးရေးဆိုင်ရာအချက်အလက်များ

ဒေသဖွံ့ဖြိုးရေးလုပ်ငန်းများ ဆောင်ရွက်နိုင်မှုအခြေအနေ

၄၈။ နမ့်ခမ်းမြို့နယ်၏ ဒေသဖွံ့ဖြိုးရေးလုပ်ငန်းများ ဆောင်ရွက်မှုအခြေအနေမှာ အောက်ပါ အတိုင်းဖြစ်ပါသည်-

(က) ကျေးလက်ဒေသဖွံ့ဖြိုးတိုးတက်ရေးဦးစီးဌာနမှ (၂၀၁၉-၂၀၂၀ဘဏ္ဍာရေးနှစ်တွင်) ဆောင်ရွက်သည့် လုပ်ငန်းများ

(၁) မြို့- ကျေးလက်၊ ကျေးရွာချင်းဆက်လမ်းများ

စဉ်			ကတ္တရာ		ကျောက်ချော		မြေသား		ဂဝံ		ကွန်ကရစ်		ဖြန့်	
			အရေအတွက်	မိုင်/မာလုံ	စဉ်	လမ်းအရေအတွက်	အရှည် (မိုင်-မာလုံ)	အမျိုးအစား	အရေအတွက်	မိုင်/မာလုံ	အရေအတွက်	မိုင်/မာလုံ	အရေအတွက်	မိုင်/မာလုံ
၁	၁	၁/၃မိုင်	-	-	-	-	-	-	-	-	-	-	၁	၁/၃မိုင်
မြို့နယ်ချုပ်	၁	၁/၃မိုင်	-	-	-	-	-	-	-	-	-	-	၁	၁/၃မိုင်

(၂) တံတားများ ။ မရှိပါ။

(၃) သောက်သုံးရေရရှိရေးလုပ်ငန်း

စဉ်	လုပ်ငန်း တည်နေရာ	အမျိုးအစားနှင့် အတိုင်းအတာ					အကျိုးပြု အိမ်ခြေ
		ရေကန်	ရေတွင်း	အဝီစိတွင်း	စိမ့်စမ်း	မြစ်ရေတင်	
၁	ကောင်းတပ်ကျေးရွာ	-	-	-	၁	-	၄၉၅
၂	တွန့်ယွမ်းကျေးရွာ	-	-	-	၁	-	၅၀
၃	မူကောင်းကျေးရွာ+ ဟိုနားကျေးရွာ	-	-	-	၁	-	၃၇၆
	မြို့နယ်ချုပ်	-	-	-	၃	-	၉၂၁

(၄) လျှပ်စစ်မီးလင်းရေးလုပ်ငန်း မရှိပါ။

(၅) မြစ်မီးရောင်ကျေးရွာစီမံကိန်းလုပ်ငန်း

စဉ်	ကျေးရွာအမည်	အိမ်ခြေ	အိမ်ထောင်စု	ခွင့်ပြုငွေ ကျပ်(သိန်း)
၁	နောင်ကောင်ကျေးရွာ	၂၀၈	၂၀၆	၃၀၀၀၀၀၀
၂	ပန်ခါးလွယ်ကျေးရွာ	၁၁၂	၁၁၆	၃၀၀၀၀၀၀
	<b>မြို့နယ်ချုပ်</b>	<b>၃၂၀</b>	<b>၃၂၂</b>	<b>၆၀၀၀၀၀၀</b>

(၆) ကျေးလက်အိမ်ရာဖွံ့ဖြိုးရေးလုပ်ငန်း  
မရှိပါ။

(၇) ကျေးလက်အိမ်သာလုပ်ငန်း  
မရှိပါ။

(ခ) အစိုးရနှင့်ပြည်သူ့ဆောင်ရွက်သည့် ဒေသဖွံ့ဖြိုးရေးလုပ်ငန်းများ

ပြည်ထောင်စုလွှတ်တော်ဖွံ့ဖြိုးရေးရန်ပုံ ငွေကျပ်သိန်း(၁၀၀၀)ဖြင့် လုပ်ငန်းများ ဆောင်ရွက်ပြီးစီးမှု အခြေအနေမှာ အောက်ပါအတိုင်း တင်ပြအပ်ပါသည်-

- (၁) ရေရရှိရေး ရပ်ကွက်/ကျေးရွာ - ၇ ခု
- (၂) လမ်း/တံတား ရပ်ကွက်/ကျေးရွာ - ၁၆ ခု
- (၃) ကျောက်ရိုးစီ (အခြားလုပ်ငန်း) - ၁ ခု

စဉ်	လုပ်ငန်း အမည်	အရေ အတွက်	ကုန်ကျငွေ			ပြီးစီး ရက်
			အစိုးရ	ပြည်သူ	ပေါင်း	
၁	ရေရရှိရေး	၇	၂၃၂၀၀၀၀၀	၂၀၉၀၀၀၀	၂၅၂၉၀၀၀၀	၁၅.၅.၂၀၂၀
၂	လမ်း/တံတား	၁၆	၇၁၉၀၀၀၀၀	၁၃၁၇၉၅၀၀	၈၅၀၇၉၅၀၀	၁၅.၃.၂၀၂၀
၃	ကျောက်ရိုးစီ	၁	၄၉၀၀၀၀၀	၄၄၀၀၀၀	၅၃၄၀၀၀၀	၂၅.၅.၂၀၂၀
	<b>မြို့နယ်ချုပ်</b>	<b>၂၄</b>	<b>၁၀၀၀၀၀၀၀</b>	<b>၁၅၇၀၉၆၀၀</b>	<b>၁၁၅၇၀၉၆၀၀</b>	<b>-</b>

မြို့ပြစီမံကိန်း (Town Plan) နှစ်(၃၀)အတွက် မြေအသုံးချမှုဆိုင်ရာ လျာထားချက်

၄၉။ နမ့်ခမ်းမြို့နယ်၏ မြို့ပြစီမံကိန်း(Town Plan) နှစ်(၃၀)အတွက် မြေအသုံးချမှုဆိုင်ရာ လျာထားချက် မှာ အောက်ပါအတိုင်း တင်ပြအပ်ပါ သည်-

စဉ်	မြို့နယ်	လျာထား မြေဧရိယာပေါင်း	လျာထားမည့် မြေဧရိယာပေါင်း	မှတ်ချက်
၁		----- မရှိပါ -----		
	<b>မြို့နယ်ချုပ်</b>			

၆၈  
အခန်း(၁၀)  
အထွေထွေ

၅၀။ အခြားတင်ပြလိုသောအချက်များ

- (က) နမ့်ခမ်းမြို့နယ်တွင် မြန်မာနိုင်ငံအတွင်းပိုင်းရှိ အခြားမြို့များနှင့် ဆက်သွယ်သွားလာရာတွင် မူဆယ်မြို့မှတစ်ဆင့် အဓိကကုန်းလမ်းခရီးဖြင့် ဆက်သွယ်သွားလာခြင်း၊ ကုန်စည်ပို့ဆောင် ခြင်းများဆောင်ရွက်ပါသည်။ လက်ရှိမူဆယ် - နမ့်ခမ်း ကားလမ်းသည် သွားလာနေသည့် မော်တော်ယာဉ်အရေအတွက် ပမာဏအရကျဉ်းမြောင်းသော အနေအထားရှိခြင်း၊ မိုးရာသီတွင် ကုန်တင်ယာဉ်ကြီးများသွားလာသဖြင့် လမ်းပျက်ခြင်းဖြစ်ပေါ်လျက်ရှိသဖြင့် လမ်းပန်းဆက်သွယ်ရေးကောင်းမွန်စေရေးအတွက် မူဆယ်-နမ့်ခမ်းကားလမ်းအား လမ်းအဆင့်မြင့် တင်ခြင်းလုပ်ငန်းများ၊ ဆောင်ရွက်ပေးခြင်းဖြင့် ဒေသခံပြည်သူလူထု၏ လူမှုစီးပွားရေး ဖွံ့ဖြိုးတိုးတက်လာမည်ဖြစ်သည့်အတွက် ဆောင်ရွက်ပေးနိုင်ပါရန် တင်ပြအပ်ပါသည်။
- (ခ) နမ့်ခမ်းမြို့သည် အိမ်နီးချင်းတရုတ်ပြည်သူ့သမ္မတနိုင်ငံနှင့်နယ်နိမိတ်ချင်း ထိစပ်နေသည့်အလျောက် ဒေသထွက်စိုက်ပျိုးရေး၊ ထွက်ကုန်များကို အဓိကတင်ပို့နိုင်ရေးအတွက် တရားဝင်ကုန်သွယ်မှုဂိတ်ရရှိရန် လိုအပ်ပါသည်။ နမ့်ခမ်းမြို့နယ်တွင် တရားဝင်ကုန်သွယ်မှုတစ်ခု ဖွင့်လှစ်ပေးခြင်းဖြင့် ဒေသထွက်စိုက်ပျိုးရေးထွက်ကုန်များကို တင်ပို့နိုင်ခြင်းအားဖြင့် လူမှုစီးပွားဘဝဖွံ့ဖြိုး တိုးတက်လာမည်ဖြစ်ပါကြောင်း တင်ပြအပ်ပါသည်။

နိဂုံး

၅၁။ နမ့်ခမ်းမြို့နယ်၏ ဒေသဆိုင်ရာအချက်အလက်များကို ဌာနဆိုင်ရာများမှပေးပို့သော အချက်အလက်မှတ်တမ်းများအပေါ်တွင် အခြေခံလျက် အကျဉ်းချုံးပြုစုထားခြင်းဖြစ်ပါသည်။ ဒေသဆိုင်ရာ အချက်အလက်များအား မှတ်တမ်းတင်စုစည်းတင်ပြခြင်းအားဖြင့် နမ့်ခမ်းမြို့နယ်တစ်ခုလုံး၏ အချက်အလက်နှင့် ဖွံ့ဖြိုးတိုးတက်မှု အခြေအနေများကို လေ့လာသိရှိနိုင်ပြီး မိမိတို့၏ လုပ်ငန်းများကိုအထောက်အကူပြုမည်ဖြစ်ပါကြောင်း တင်ပြအပ်ပါသည်။

မြို့နယ်အုပ်ချုပ်ရေးမှူး  
မြို့နယ်အထွေထွေအုပ်ချုပ်ရေးဦးစီးဌာန  
နမ့်ခမ်းမြို့