

ရှမ်းပြည်နယ်

မြို့နယ်အထွေထွေအုပ်ချုပ်ရေးဦးစီးဌာန

မိုးနဲမြို့နယ်

ဒေသဆိုင်ရာအချက်အလက်

အပိုင်း(၁)

၂၀၁၇ ခုနှစ်၊ ဧပြီလမှ ၂၀၁၈ ခုနှစ်၊ မတ်လအထိ

ဒေသဆိုင်ရာ

အချက်အလက်များ

မာတိကာ

| စဉ် | အကြောင်းအရာ | စာမျက်နှာ | |
|-----|--|-----------|----|
| | | မှ | ထိ |
| | မြေပုံ | | |
| | အခန်း(၁) နိဒါန်း နှင့် ဒေသသမိုင်း | | |
| ၁။ | နိဒါန်း | ၁ | - |
| ၂။ | ဒေသသမိုင်းအကျဉ်း | ၁ | ၂ |
| | အခန်း(၂) ပထဝီဝင်အနေအထား | | |
| ၃။ | တည်နေရာနှင့် အကျယ်အဝန်း | ၂ | |
| ၄။ | နယ်နိမိတ် | ၂ | |
| ၅။ | မြေမျက်နှာသွင်ပြင် | ၂ | |
| ၆။ | ရေဆင်း | ၃ | |
| ၇။ | ပင်လယ်ရေမျက်နှာပြင်အထက်အမြင့် | ၃ | |
| | အခန်း(၃) ရာသီဥတုနှင့်သဘာဝပတ်ဝန်းကျင် | | |
| ၈။ | ရာသီဥတု | ၃ | |
| ၉။ | သဘာဝပေါက်ပင် | ၃ | |
| ၁၀။ | တောရိုင်းတိရစ္ဆာန်များ | ၃ | |
| ၁၁။ | သဘာဝပတ်ဝန်းကျင်လက်ရှိအခြေအနေ | ၄ | |
| ၁၂။ | သဘာဝပတ်ဝန်းကျင်ထိန်းသိမ်းရေးလုပ်ငန်းများ | ၄ | |
| ၁၃။ | သဘာဝဘေးအန္တရာယ် ကျရောက်မှု | ၄ | |

| စဉ် | အကြောင်းအရာ | စာမျက်နှာ | |
|-----|--|------------------|----|
| | | မှ | ထိ |
| | အခန်း(၄) လူဦးရေဆိုင်ရာအချက်အလက်များ | | |
| ၁၄။ | နေထိုင်သည့်တိုင်းရင်းသားလူမျိုးစုများ | ၄ | ၅ |
| ၁၅။ | အိမ်ခြေ ၊ အိမ်ထောင်စုနှင့် လူဦးရေ (က)အိမ်ခြေ/အိမ်ထောင်စု (ခ)လူဦးရေ | ၅ ၆ | |
| ၁၆။ | လူဦးရေတိုးနှုန်းနှင့် ကျား/မ အချိုး (က)လူဦးရေတိုးနှုန်းနှင့်ကျား/မ အချိုး (ခ)မွေးဖွား၊သေဆုံး၊ပြောင်းဝင်၊ပြောင်းထွက်လူဦးရေ | ၆ ၆ | |
| ၁၇။ | ကိုးကွယ်သည့်ဘာသာ | ၇ | |
| ၁၈။ | နိုင်ငံခြားသားများ နေထိုင်မှု | ၇ | |
| | အခန်း(၅) အုပ်ချုပ်ရေးဆိုင်ရာအချက်အလက်များ | | |
| ၁၉။ | အုပ်ချုပ်ရေးနယ်မြေ ဖွဲ့စည်းမှု | ၇ | |
| ၂၀။ | ရွေးကောက်ပွဲဆိုင်ရာ ကိစ္စရပ်များ (က)မြို့နယ်ရွေးကောက်ပွဲကော်မရှင်အဖွဲ့ခွဲ အဖွဲ့ဝင်စာရင်း (ခ) ဆန္ဒမဲပေးပိုင်ခွင့်ရှိသူဦးရေ (ဂ) နိုင်ငံရေးပါတီများ (ဃ)ရွေးချယ်ခံရသောလွှတ်တော်ကိုယ်စားလှယ်များ | ၇ ၈ ၉ ၉ | ၈ |

| စဉ် | အကြောင်းအရာ | စာမျက်နှာ | |
|-----|--|--|----|
| | | မှ | ထိ |
| | အခန်း(၆) စီးပွားရေးဆိုင်ရာ အချက်အလက်များ | | |
| ၂၁။ | စီးပွားရေးဆိုင်ရာ ခြုံငုံသုံးသပ်ချက် | ၉ | ၁၀ |
| ၂၂။ | မြေအသုံးချမှု | ၁၀ | |
| ၂၃။ | ဆည်မြောင်းတာဝန်များနှင့်ဆည်ရေသောက်ဧရိယာ (က) ကိုယ့်အားကိုယ်ကိုးဆည်များ (ခ) မြစ်ရေတင်စီမံကိန်းများ (ဂ) တာဝန်များ/ရေထိန်းတံခါးများ | ၁၁ ၁၂ ၁၂ | |
| ၂၄။ | စိုက်ပျိုးရေးလုပ်ငန်း (က) အဓိကသီးနှံ(၁၀)မျိုး စိုက်ပျိုးထုတ်လုပ်မှု (ခ) နှစ်ရှည်သီးနှံစိုက်ပျိုးမှုအခြေအနေ (ဂ) အခြားဈေးကွက်ဝင်သီးနှံများစိုက်ပျိုးထုတ်လုပ်မှု (ဃ) လယ်ယာသုံးစက်ကိရိယာ သုံးစွဲမှုအခြေအနေ (င) လယ်ယာသုံးထယ်၊ ထွန်နှင့်ကျွဲ၊ နွားကောင်ရေ (စ) ဒေသတွင်းဆန်ဖူလုံမှုရာခိုင်နှုန်း (ဆ) ဒေသတွင်းဆီဖူလုံမှုရာခိုင်နှုန်း | ၁၂ ၁၄ ၁၄ ၁၅ ၁၅ ၁၆ ၁၇ | ၁၃ |
| ၂၅။ | မွေးမြူရေးလုပ်ငန်း (က) မွေးမြူရေးဇုန်များ (ခ) မြို့နယ်မွေးမြူရေး(ကောင်ရေ) (ဂ) မြို့နယ်အသားထုတ်လုပ်မှု(ပိဿာ) | ၁၇ ၁၇ ၁၈ | |

| စဉ် | အကြောင်းအရာ | စာမျက်နှာ | |
|-----|---|----------------------|----|
| | | မှ | ထိ |
| | (ဃ) မြို့နယ်ကြက်/ဘဲ/ငှက်ထုတ်လုပ်မှု(လုံး) (င) နို့ထွက်ပစ္စည်းထုတ်လုပ်မှု (စ) မြို့နယ်ငါးပုစွန်မွေးမြူမှုအခြေအနေ (ဆ) ရေချို၊ ရေငန်ငါးဖမ်းလုပ်ငန်းမှ အသားထုတ်လုပ်မှု | ၁၈ ၁၈ ၁၉ ၁၉ | |
| ၂၆။ | စက်မှုလက်မှုလုပ်ငန်း (က) စက်မှုဇုန်များ (ခ) မြို့နယ်ရှိစက်ရုံများ (ဂ) မြို့နယ်ရှိအလုပ်ရုံများ (ဃ) အိမ်တွင်းစက်မှုလက်မှုလုပ်ငန်းများ | ၁၉ ၁၉ ၁၉ ၁၉ | |
| ၂၇။ | သစ်တောလုပ်ငန်းဆောင်ရွက်မှုအခြေအနေ (က) သစ်တောများ (ခ) စီးပွားဖြစ်သစ်တောစိုက်ခင်း (ဂ) သစ်ထုတ်လုပ်မှု (ဃ) သစ်တောထွက်ပစ္စည်းများ | ၂၀ ၂၀ ၂၀ ၂၀ | |
| ၂၈။ | တွင်းထွက်ပစ္စည်းထုတ်လုပ်မှုလုပ်ငန်း (က) သတ္တုတူးဖော်ထုတ်လုပ်မှု (ခ) ကျောက်မျက်တူးဖော်ထုတ်လုပ်မှု | ၂၁ ၂၁ | |
| ၂၉။ | စွမ်းအင်နှင့်လျှပ်စစ်ကဏ္ဍ (က) ဓာတ်ဆီ/ဒီဇယ်အရောင်းဆိုင်များ (ခ) သဘာဝဓါတ်ငွေ့အရောင်းဆိုင်များ | ၂၁ ၂၁ | |
| | | | |


| စဉ် | အကြောင်းအရာ | စာမျက်နှာ | |
|-----|---|----------------------------|----|
| | | မှ | ထိ |
| ၃၀။ | ပို့ဆောင်ရေးနှင့်လမ်းပန်းဆက်သွယ်ရေးလုပ်ငန်း (က) လေကြောင်းလမ်း (ခ) ရေကြောင်းလမ်း (ဂ) ရထားလမ်းနှင့်ဘူတာရုံများ (ဃ) ကားဂိတ်များ | ၂၁ ၂၁ ၂၂ ၂၂ | |
| ၃၁။ | လမ်းဦးစီးဌာန (မြို့ပြ)လုပ်ငန်းများ (က) ကားလမ်းများ (ခ) မြို့နယ်ချင်းဆက်လမ်းများ (ဂ) တံတားများ (ဃ) လမ်း၊ တံတားသုံးစက်ကိရိယာများ (င) လမ်း၊ တံတားအသုံးပြုခကောက်ခံသည့်လုပ်ငန်း | ၂၂ ၂၃ ၂၃ ၂၄ ၂၄ | |
| ၃၂။ | ဟိုတယ်နှင့်ခရီးသွားလုပ်ငန်း (က) ဟိုတယ်၊ မိုတယ်၊ အင်း၊ တည်းခိုခန်း (ခ) ကမ်းခြေ/ အပန်းဖြေနေရာ | ၂၅ ၂၅ | |
| ၃၃။ | သမဝါယမအသင်းများ | ၂၅ | |
| ၃၄။ | စီးပွားရေးဆိုင်ရာ အခြေခံအဆောက်အအုံများ (က) ကုမ္ပဏီ၊ ကုန်စည်ခိုင်၊ ပွဲရုံ၊ ဈေးနှင့်ကုန်တိုက်များ (ခ) ဘဏ်များ (ဂ) စတိုးဆိုင်နှင့်အရောင်းဆိုင်များ | ၂၅ ၂၆ ၂၇ | ၂၆ |
| ၃၅။ | စည်ပင်သာယာရေးလုပ်ငန်းများ (က) ဈေးလုပ်ငန်း | ၂၇ | |

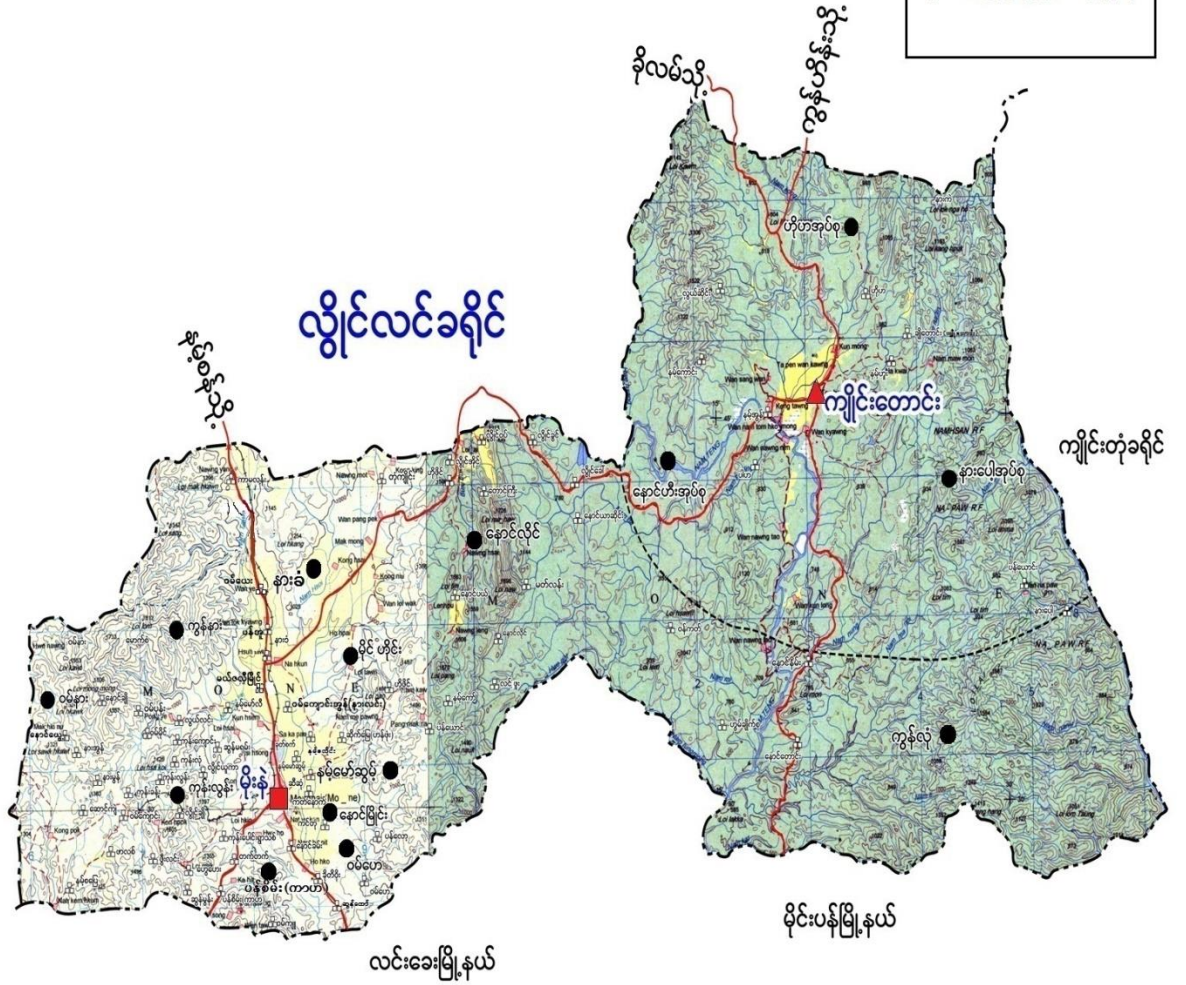
| စဉ် | အကြောင်းအရာ | စာမျက်နှာ | |
|-----|--|-----------|----|
| | | မှ | ထိ |
| | (ခ) သောက်သုံးရေရရှိရေးလုပ်ငန်း | ၂၈ | |
| | (ဂ) သန့်ရှင်းရေးလုပ်ငန်း | ၂၈ | |
| | (ဃ) လမ်း၊ တံတားလုပ်ငန်း | ၂၈ | ၂၉ |
| ၃၆။ | ပုံနှိပ်လုပ်ငန်းနှင့် မီဒီယာလုပ်ငန်းများ | | |
| | (က) ပုံနှိပ်လုပ်ငန်းနှင့် တေးသံသွင်း၊ ဗွီဒီယို | ၂၉ | |
| | (ခ) မီဒီယာလုပ်ငန်းများ | ၂၉ | |
| ၃၇။ | ပြည်တွင်း အသားတင် ထုတ်လုပ်မှုနှင့် ဝန်ဆောင်မှုတန်ဖိုး | ၃၀ | |
| ၃၈။ | တစ်ဦးချင်းဝင်ငွေ | ၃၀ | |
| ၃၉။ | အသက်မွေးဝမ်းကြောင်းလုပ်ငန်းအလိုက် အလုပ်လုပ် သူဦးရေ | ၃၀ | |
| ၄၀။ | အလုပ်လုပ်နိုင်သူဦးရေနှင့် အလုပ်လက်မဲ့ဦးရေ | ၃၁ | |
| | အခန်း(၇) | | |
| | လူမှုရေးဆိုင်ရာ အချက်အလက်များ | | |
| ၄၁။ | ပညာရေးကဏ္ဍ | | |
| | (က) အဆင့်မြင့်ပညာ | ၃၁ | |
| | (ခ) အခြေခံပညာ | ၃၁ | ၃၃ |
| | (ဂ) မူလတန်းကြိုကျောင်း | ၃၃ | |
| | (ဃ) ဘုန်းတော်ကြီးသင်ပညာရေးကျောင်း | ၃၃ | |
| | (င) ကျောင်းနေအရွယ်ကလေးများ ကျောင်းအပ်နှံမှု | ၃၄ | |
| | (စ) တက္ကသိုလ်ဝင်တန်းအောင်မြင်မှု | ၃၄ | |
| | (ဆ) စာတတ်မြောက်မှု ရာခိုင်နှုန်း | ၃၄ | |
| | (ဇ) သင်ကြားမှု သင်ယူမှုအထောက်အကူပြုစာသင်ခန်းများ | | |

| စဉ် | အကြောင်းအရာ | စာမျက်နှာ | |
|-----|--|--|----|
| | | မှ | ထိ |
| | ဖွင့်လှစ်နိုင်မှု (ဈ) စာကြည့်တိုက်များဖွင့်လှစ်နိုင်မှု | ၃၄ | ၃၅ |
| | | ၃၅ | |
| ၄၂။ | ကျန်းမာရေးကဏ္ဍ (က) ဆေးရုံများ (ခ) ဆေးပေးခန်းများ (ဂ) ကျေးလက်ကျန်းမာရေးဌာန/ဌာနခွဲ (ဃ) ကျန်းမာရေးစောင့်ရှောက်မှု (င) ဒေသတွင်း အများဆုံးဖြစ်တတ်သောရောဂါများ (စ) HIV/ AIDS-ရောဂါ ဖြစ်ပွား/ သေဆုံးဦးရေ (ဆ) ကျန်းမာရေးဆိုင်ရာ အညွှန်းကိန်းများ | ၃၆ ၃၆ ၃၆ ၃၇ ၃၇ ၃၇ ၃၈ | |
| ၄၃။ | လူမှုရေးအသင်းအဖွဲ့များ (က) INGO (ခ) NGO (ဦးရေ) (ဂ) အသင်းအဖွဲ့များ | ၃၈ ၃၈ ၃၈ | |
| ၄၄။ | အားကစားနှင့်ဖျော်ဖြေရေးလုပ်ငန်းများ | ၃၉ | |
| | အခန်း(၈) ဘာသာရေးဆိုင်ရာအချက်အလက်များ | | |
| ၄၅။ | ဗုဒ္ဓဘာသာဆိုင်ရာအဆောက်အဦများနှင့်သာသနာဝင်ပုဂ္ဂိုလ်များ (က) သာသနိကအဆောက်အဦများ (ခ) ရဟန်းသံဃာနှင့်သီလရှင်များ | ၃၉ ၃၉ | |

| စဉ် | အကြောင်းအရာ | စာမျက်နှာ | |
|-----|---|-----------|----|
| | | မှ | ထိ |
| | (ဂ) ထင်ရှားသည့်ဘုရား၊စေတီ၊ပုထိုးများ | ၄၀ | |
| | (ဃ) ထင်ရှားသည့်ဘုန်းတော်ကြီးကျောင်းများ | ၄၀ | |
| ၄၆။ | အခြားဘာသာရေးအဆောက်အဦများ | ၄၀ | |
| ၄၇။ | သမိုင်းဝင်ထင်ရှားသောအဆောက်အဦနှင့်နေရာများ | ၄၀ | |
| | အခန်း(၉) ဒေသဖွံ့ဖြိုးရေးဆိုင်ရာအချက်အလက်များ | | |
| ၄၈။ | ဒေသဖွံ့ဖြိုးရေးလုပ်ငန်းများဆောင်ရွက်နိုင်မှုအခြေအနေ (က) ကျေးလက်ဒေသဖွံ့ဖြိုးတိုးတက်ရေးဦးစီးဌာနမှ ဆောင်ရွက်သည့်လုပ်ငန်းများ | ၄၂ | ၄၄ |
| | (ခ) အစိုးရနှင့်ပြည်သူမှဆောင်ရွက်သည့်ဒေသဖွံ့ဖြိုးရေး လုပ်ငန်းများ | ၄၄ | |
| ၄၉။ | မြို့ပြစီမံကိန်း(Town Plan) နှစ်(၃၀) အတွက် မြေအသုံးချမှု ဆိုင်ရာ လျာထားချက် | ၄၄ | |
| | အခန်း(၁၀) အထွေထွေ | | |
| ၅၀။ | အခြားတင်ပြလိုသောအချက်များ | ၄၅ | |
| ၅၁။ | နိဂုံး | ၄၅ | |

မိုးနဲမြို့နယ် အခြေပြမြေပုံ

N

 စကေး= ၁:၅၀၀၀၀
 ဧရိယာ (၁၂၄၅.၄၂၇) စတုရန်းမိုင်



ညွှန်းချက်

- မြို့နယ် နယ်နိမိတ်
- မြို့နယ်
- ▲ မြို့
- ကျေးရွာအုပ်စု
- ကျေးရွာ
- ကားလမ်း
- ===== ရထားလမ်း
- ~ ရောင်း/မြောင်း

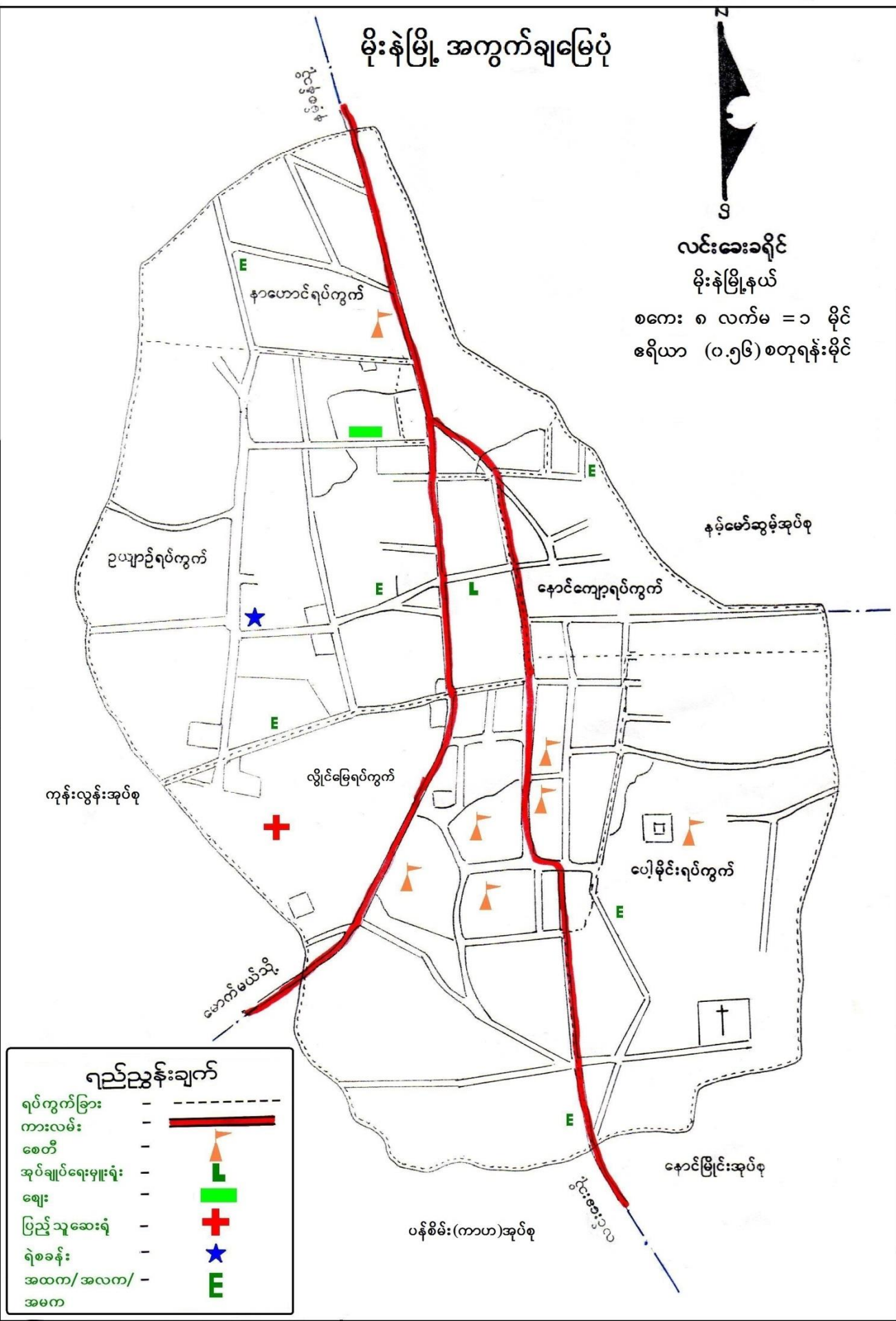
မိုးနဲမြို့ အကွက်ချမြေပုံ



လင်းခေးခရိုင်

မိုးနဲမြို့နယ်

စကေး ၈ လက်မ = ၁ မိုင်
ဧရိယာ (၀.၅၆) စတုရန်းမိုင်



| ရည်ညွှန်းချက် | |
|----------------------|-----------|
| ရပ်ကွက်ခြား | - - - - - |
| ကားလမ်း | - - - - - |
| စေတီ | - - - - - |
| အုပ်ချုပ်ရေးမှူးရုံး | - - - - - |
| ဈေး | - - - - - |
| ပြည်သူဆေးရုံ | - - - - - |
| ရဲစခန်း | - - - - - |
| အထက/အလက/အမက | - - - - - |

မိုးနဲမြို့နယ်ဒေသဆိုင်ရာအချက်အလက်များ

အခန်း(၁)

နိဒါန်းနှင့်ဒေသသမိုင်း

နိဒါန်း

၁။ အထွေထွေအုပ်ချုပ်ရေးဦးစီးဌာနသည် ပြည်ထဲရေးဝန်ကြီးဌာနအောက်ရှိ ဌာနတစ်ခုဖြစ်ပြီး တရားဥပဒေစိုးမိုးရေး၊ ရပ်ရွာအေးချမ်းသာယာရေး၊ ဒေသဖွံ့ဖြိုးရေးနှင့်ပြည်သူ့အကျိုးပြု ဆောင်ရွက် ရေးဟူသော ရည်မှန်းချက်တာဝန်များကို အောင်မြင်အောင် ဆောင်ရွက်လျက်ရှိပါသည်။ အထွေထွေ အုပ်ချုပ်ရေးဦးစီးဌာနတွင် တာဝန်ထမ်းဆောင်ကြသည့် အဆင့်ဆင့်သောအရာထမ်း၊ အမှုထမ်း များသည် ရုံးချုပ်အဆင့်မှ အောက်ခြေရပ်ကွက်/ကျေးရွာအုပ်စုအဆင့်အထိ အထွေထွေအုပ်ချုပ်ရေးဦးစီး ဌာနရုံးအသီးသီးတွင် တာဝန်ထမ်းဆောင်ကြရပြီး နိုင်ငံတော်အုပ်ချုပ်ရေးယန္တရား ချောမွေ့စွာ လည်ပတ်ရေးတွင် ပါဝင်ဆောင်ရွက်ခြင်း၊ ဝန်ကြီးဌာန၏ရည်မှန်းချက်တာဝန်များ၊ အခြားဝန်ကြီးဌာနမှ ပူးပေါင်းအပ်သော တာဝန်များနှင့် ဒေသဆိုင်ရာအစိုးရအဖွဲ့များမှပေးအပ်သော လုပ်ငန်းတာဝန်များကို ကျေပွန်စွာထမ်းဆောင်နေကြရသည်ဖြစ်ရာဒေသဆိုင်ရာအချက်အလက်များပြုစုထားရှိခြင်းသည်များ စွာအရေးပါလာပါသည်။ ဒေသဆိုင်ရာအချက်အလက်များပြုစုခြင်းဖြင့် မိမိတို့၏ လုပ်ငန်းဆောင်ရွက် ရာတွင် အထောက်အကူပြုသကဲ့သို့ အကြီးအကဲများနယ်မြေသို့ကွင်းဆင်းရာတွင် နယ်မြေ၏ အချက် အလက်များကို လွယ်ကူစွာသိရှိနိုင်မည်ဖြစ်ပါသည်။ ဤစာအုပ်သည်မိုးနဲမြို့နယ်၏ ဒေသဆိုင်ရာအချက် အလက်များ (၂၀၁၇ ခုနှစ် ဧပြီလမှ ၂၀၁၈ ခုနှစ်မတ်လကုန်အထိ)ကိုသက်ဆိုင်ရာ ဌာနအသီးသီးမှ ပေးပို့သောကိန်းဂဏန်းများနှင့်အညီ ပြုစုတင်ပြထားခြင်းဖြစ်ပါသည်။

ဒေသသမိုင်းအကျဉ်း

၂။ ရှေးနှစ်ပေါင်း(၂၀၀၀)ကျော်ခန့်က ရမ္မဝတီပြည်တွင်ခွန်သီဟ(ကောသရာဇာ)ခြင်္သေ့မင်း အုပ်စိုးလျက် ရှိပြီး ဟံသာနဂရပြည် သီရိသုဓမ္မာမင်းကြီး၏ သမီးတော်မြနန္ဒာနှင့်အကြောင်းပါခဲ့ရာ စတုရမ္မမင်းသား ဖွားမြင်ခဲ့၊ ထိုမင်းသားအရွယ်ရောက်၍မုဆိုးများ၏တောင်းဆိုချက်အရ မုဆိုးရွာ၌သွားရောက်အုပ်ချုပ်ခဲ့ပြီး ဂန္တရဝတီတိုင်းပြည်သူဌေးကြီး၏သမီး(၁၂)ယောက်နှင့်ထိမ်းမြားလက်ထပ်ခဲ့ကာအကြီးဆုံးမင်းသမီး အား မိဖုရားကြီးအဖြစ် တင်မြှောက်ခဲ့ပါသည်။ စတုရမ္မမင်းဥယျာဉ်အား တာနောယက္ခဘီလူးမင်းမှ သမင်ဟန်ဆောင်ဖျက်ဆီး၍သမင်နောက်လိုက်ခဲ့ရာတောတွင်း၌ လူဟန်ဆောင်ဘီလူးမကစားသောက် ဖွယ်ရာများဖြင့်ကျွေးမွေးခဲ့သည်။ ဘီလူးမအားကတိအတိုင်းမိဖုရားတင်မြှောက်ခဲ့ရာ ညအခါဘီလူးမသည် လူမိဖုရားများဆောင်သို့ တိတ်တဆိတ်ဝင်ရောက်ပြီးလူမိဖုရားများ၏ မျက်လုံးများကိုထိုးဖောက်ကန်း စေပြီးနောက်စုန်းမများဖြစ်ကြောင်းကုန်းချောသဖြင့် မင်းသမီး(၁၂)ဖော်သည် မြို့အနောက်ဘက်ဂူကြီး တစ်ခုတွင် သွားရောက်နေထိုင်ခဲ့ရပါသည်။ သားငယ်(၁၂)ပါး ဖွားမြင်ကြပြီး အစာရေစာငတ်ပြတ် ကြ၍ မိမိတို့သားငယ်များကို တစ်လှည့်စီသတ်ဖြတ်စားသောက်ခဲ့ရာ အငယ်ဆုံးမင်းသမီး၏သားငယ် (၁)ပါးသာ ကျန်ခဲ့ပါသည်။ ၎င်းမင်းသမီး၏သားတော်အရွယ်ရောက်သော် ဘီလူးမကြီး၏သမီးထံမှ ဝိညာဉ်ကြိုးနှင့်ကြီးတော်များ၏ မျက်လုံးများအား ပြန်ယူပြီးတပ်ဆင်ပေးခဲ့၍ မျက်စိအလင်း ပြန်ရခဲ့ ပါသည်။ စတုရမ္မမင်းကြီးထံသွားရောက်အကြောင်းစုံ

တင်လျှောက်၍ ယူဆောင်လာသောဝိညာဉ်ကြိုးတို့ဖြင့် ဘီလူးမကြီးအား ဖမ်းချုပ်သေဆုံးစေခဲ့ပါသည်။ ဘီလူးမဝင်ရောက်မွေ့နှောက် အာဏာလွှမ်းမိုးသဖြင့် ဘီးလူးမြို့ ရှမ်းဘာသာဖြင့် "မိုင်းဖိုင်း"ဟု ခေါ်တွင်ရာမှကာလရွေ့လျား၍ "မိုင်းနိုင်" "မိုးနဲ"ဖြစ်လာ ခဲ့ပါသည်။

အခန်း(၂)
ပထဝီဝင် အနေအထား

တည်နေရာ နှင့်အကျယ်အဝန်း

၃။ မိုးနဲမြို့နယ်သည် မြောက်လတ္တီတွဒ် ၂၀ဒီဂရီ ၂၀မိနစ် နှင့် ၂၀ဒီဂရီ ၅၀ မိနစ်၊ အကြား အရှေ့လောင်ဂျီတွဒ် ၉၇ ဒီဂရီ ၄၉ မိနစ်နှင့် ၉၈ဒီဂရီ ၂၉မိနစ်၊ အကြားတွင် တည်ရှိပါသည်။ အရှေ့မှအနောက်သို့ (၅၈) မိုင်နှင့် တောင်မှမြောက်သို့(၂၂)မိုင်ရှည်လျားပါသည်။မိုးနဲမြို့နယ်နှင့် ကျိုင်းတောင်းမြို့တို့၏ ဧရိယာစတုရန်းမိုင်မှာအောက်ပါအတိုင်း ဖြစ်ပါသည်-

| စဉ် | မြို့နယ် | မြို့ဧရိယာစတုရန်းမိုင် | ဧရိယာ စတုရန်းမိုင် | မြို့နယ်ဧရိယာ စတုရန်းမိုင် |
|---------------|---------------|------------------------|--------------------|----------------------------|
| ၁ | မိုးနဲ | ၀.၅၆ | ၁၂၄၀.၈၁၇ | ၇၄၅.၅၇၆ |
| ၂ | ကျိုင်းတောင်း | ၀.၃၁ | | ၄၉၉.၈၅၂ |
| မြို့နယ်ချုပ် | ၂ | ၀.၈၇ | ၁၂၄၀.၈၁၇ | ၁၂၄၅.၄၃ |

နယ်နိမိတ်

၄။ မိုးနဲမြို့နယ်၏အရှေ့ဘက်တွင် မိုင်းပျဉ်းမြို့နယ်၊တောင်ဘက်တွင်လင်းခေးမြို့နယ်နှင့် ထိစပ် လျက်ရှိပါသည်။အနောက်ဘက်တွင် မောက်မယ် မြို့နယ်တို့နှင့်ထိစပ်လျက်ရှိပြီး မြောက်ဘက်တွင် နမ့်စန်၊ ကွန်ဟိန်းမြို့နယ်တို့နှင့် နယ်နိမိတ်ထိစပ်လျက်ရှိပါသည်။

မြေမျက်နှာသွင်ပြင်

၅။ မိုးနဲမြို့နယ်သည် တောင်ကုန်းတောင်တန်းပေါများသော ဒေသဖြစ်ပါသည်။ ထင်ရှားသော တောင်များမှာ လွိုင်မုန်မုန်းတောင် ၊ လွိုင်မဟော်၊ လွိုင်ကောက်၊ လွိုင်မောင်မောင်း၊ လွိုင်တန်အင်၊ လွိုင်အင် တောင်တို့ ဖြစ်ပါသည်။

ရေဆင်း

၆။ မိုးနဲမြို့နယ်သည် မြစ်ချောင်းများနည်းပါးသည့် ဒေသတစ်ခုဖြစ်ပြီး မြစ်ချောင်းများသည် မြောက်မှ တောင်သို့ စီးဆင်းလျက်ရှိပါသည်။ ထင်ရှားသော ချောင်းများမှာ နမ့်တိန်းချောင်း၊ နမ့်တွန်ချောင်း ၊ နမ့်စလိုင် ချောင်းတို့ဖြစ်ပါသည်။

ပင်လယ်ရေမျက်နှာပြင်အထက်အမြင့်

၇။ မိုးနဲမြို့နယ်သည် ပင်လယ်ရေမျက်နှာပြင် အထက်အမြင့်(၃၁၇၉)ပေ အထက်တွင် တည်ရှိပါသည်။

အခန်း(၃)

ရာသီဥတုနှင့် သဘာဝပတ်ဝန်းကျင်

ရာသီဥတု

၈။ မိုးနဲမြို့နယ်သည် မုတ်သုန်ရာသီဥတုရှိပြီး၊ အမြင့်ဆုံး အပူချိန် (၃၆°C) နှင့် အနိမ့်ဆုံးအပူချိန်မှာ (၅ °C)ဖြစ်ပါသည်။ နှစ်အလိုက် ဖြစ်ပေါ်ခဲ့သော မိုးရေချိန်နှင့်အပူချိန်မှာ အောက်ပါအတိုင်း ဖြစ်ပါသည်-

| စဉ် | ခုနှစ် | မိုးရေချိန် | | အပူချိန် | |
|-----|--------|-------------|-------------------------------------|---------------------------|----------------------------------|
| | | မိုးရွာရက် | စုစုပေါင်း မိုးရေချိန် (လက်မ) | နွေရာသီ(°C) အမြင့်ဆုံး | ဆောင်းရာသီ (°C) အနိမ့်ဆုံး |
| ၁ | ၂၀၁၅ | ၇၇ | ၃၆.၅၀ | ၃၂ | ၃ |
| ၂ | ၂၀၁၆ | ၈၁ | ၄၈.၃၇ | ၃၆ | ၃ |
| ၃ | ၂၀၁၇ | ၈၂ | ၄၃.၁၁ | ၃၈ | ၄ |
| ၄ | ၂၀၁၈ | ၄ | ၁.၂၉ | ၃၆ | ၅ |

သဘာဝပေါက်ပင်များ

၉။ မိုးနဲမြို့နယ်အတွင်း ပေါက်ရောက်သည့် သဘာဝပေါက်ပင်များမှာ ကျွန်း၊ အင်၊ အင်ကြင်း၊ ရေမနေ၊ ထင်းရှူး၊ သစ်ဆေး၊ သနပ်ခါး၊ ဝါးပင်များဖြစ်ပါသည်။

တောရိုင်းတိရစ္ဆာန်များ

၁၀။ မိုးနဲမြို့နယ်အတွင်းရှိ တောရိုင်းတိရစ္ဆာန်များမှာ ကျား၊ ကျားသစ်၊ တောဆိတ်၊ တောင်ဆိတ်၊ဂျီ၊ စိုင်း၊ ဆတ်၊ ဒေါင်း၊ ကြိုးကြာ၊ အောက်ချင်း၊ ရေဘဲ၊ တောကြက်၊ ခါ စသည်တို့ ဖြစ်ပါသည်။

သဘာဝပတ်ဝန်းကျင်လက်ရှိအခြေအနေ

၁၁။ မိုးနဲမြို့နယ်၏ လက်ရှိသဘာဝပတ်ဝန်းကျင်အခြေအနေမှာ သစ်တောဖုံးလွှမ်းမှု(၈၉%) ရှိပါသည်။ ၎င်းအနက်မှ ကြိုးဝိုင်းသစ်တော ဖုံးလွှမ်းမှုမှာ(၈၀%)ဖြစ်ပြီး ကြိုးပြင်ကာကွယ်တော ဖုံးလွှမ်းမှုမှာ(၉%)ရှိပါသည်။

သဘာဝပတ်ဝန်းကျင်ထိန်းသိမ်းရေးလုပ်ငန်းများ

၁၂။ မိုးနဲမြို့နယ်သည် သဘာဝပတ်ဝန်းကျင် ထိန်းသိမ်းရေးလုပ်ငန်းများအတွက် ကြိုးဝိုင်းတော(၉၅၄၈၆၂.၅၈)ဧက၊ ကြိုးပြင်တော(၁၃၈၀၇၁၆.၅၈)ဧက ထိန်းသိမ်းလျက်ရှိပါသည်။ ကျေးရွာထင်းစိုက်ခင်း(၆)ဧက ဖြစ်ပါသည်။

သဘာဝဘေးအန္တရာယ်ကျရောက်မှု

၁၃။ မိုးနဲမြို့နယ်အတွင်း ၂၀၁၇ခုနှစ် ဧပြီလမှ ၂၀၁၈ ခုနှစ်မတ်လကုန်အထိ သဘာဝဘေးအန္တရာယ် ဖြစ်ပွားကျရောက်မှုကြောင့် ပျက်စီးဆုံးရှုံးမှု မရှိပါကြောင်း တင်ပြအပ်ပါသည်။

အခန်း(၄)

လူဦးရေဆိုင်ရာအချက်အလက်များ

နေထိုင်သည့်တိုင်းရင်းသားလူမျိုးစုများ

၁၄။ မိုးနဲမြို့နယ်တွင် နေထိုင်ကြသော တိုင်းရင်းသားလူမျိုးစုများမှာ အောက်ပါအတိုင်း ဖြစ်ပါသည်-

| စဉ် | လူမျိုး | နေထိုင်သည့် လူဦးရေ | မြို့နယ်လူဦးရေ | မြို့နယ်လူဦးရေ၏ ရာခိုင်နှုန်း |
|-----|---------|--------------------|----------------|-------------------------------|
| ၁ | ကချင် | ၂၀ | ၃၂၈၇၆ | ၀.၀၆ |
| ၂ | ကယား | ၅ | ၃၂၈၇၆ | ၀.၀၁၅ |
| ၃ | ကရင် | ၁၁ | ၃၂၈၇၆ | ၀.၀၃၃ |
| ၄ | ချင်း | ၂ | ၃၂၈၇၆ | ၀.၀၀၆ |
| ၅ | မွန် | ၁ | ၃၂၈၇၆ | ၀.၀၀၃ |
| ၆ | ဗမာ | ၂၁၉၆ | ၃၂၈၇၆ | ၆.၆၈ |
| ၇ | ရခိုင် | ၁၆ | ၃၂၈၇၆ | ၀.၀၄၈ |
| ၈ | ရှမ်း | ၂၃၈၅၁ | ၃၂၈၇၆ | ၇၂.၅၅ |
| ၉ | ပအိုဝ်း | ၄၀၀ | ၃၂၈၇၆ | ၁.၂၁၇ |

| စဉ် | လူမျိုး | နေထိုင်သည့် လူဦးရေ | မြို့နယ်လူဦးရေ | မြို့နယ်လူဦးရေ၏ ရာခိုင်နှုန်း |
|-----|---------------|-----------------------|----------------|----------------------------------|
| ၁၀ | လီဆူး | ၁၂၂၁ | ၃၂၈၇၆ | ၃.၇၁ |
| ၁၁ | ကိုးကန့် | ၂၇၈၉ | ၃၂၈၇၆ | ၈.၄၈ |
| ၁၂ | ပလောင် | ၅၀၀ | ၃၂၈၇၆ | ၁.၅၂ |
| ၁၃ | ကယန်း | ၁၄၅ | ၃၂၈၇၆ | ၀.၄၄၁ |
| ၁၄ | လားဟူ | ၇၇၇ | ၃၂၈၇၆ | ၂.၃၆ |
| ၁၅ | ဓနု | ၉ | ၃၂၈၇၆ | ၀.၀၂၇ |
| ၁၆ | ၀ | ၁၆ | ၃၂၈၇၆ | ၀.၀၄၈ |
| ၁၈ | မြောင်ဇီး | ၆၆၈ | ၃၂၈၇၆ | ၂.၀၃၁ |
| ၁၉ | အခြား | ၂၁၅ | ၃၂၈၇၆ | ၀.၆၅၃ |
| | မြို့နယ်ချုပ် | ၃၂၈၇၆ | ၃၂၈၇၆ | ၉၉.၉၈၅ |

အိမ်ခြေ၊ အိမ်ထောင်စု၊ လူဦးရေ

၁၅။ မိုးနဲမြို့နယ်၏ ၂၀၁၈ ခုနှစ်၊ မတ်လကုန်အထိ လူဦးရေမှာ အောက်ပါအတိုင်းဖြစ်ပါသည်-

(က) အိမ်ခြေ/အိမ်ထောင်စု

| စဉ် | အကြောင်းအရာ | အိမ်ခြေ | အိမ်ထောင်စု | ရပ်ကွက် | ကျေးရွာ အုပ်စု | ကျေးရွာ |
|-----|---------------|---------|-------------|---------|-------------------|---------|
| ၁ | မြို့နေ | ၁၈၀၉ | ၁၈၄၅ | ၅ | - | - |
| ၂ | ကျေးလက်နေ | ၃၇၅၇ | ၃၈၁၇ | - | ၁၄ | ၇၄ |
| | မြို့နယ်ချုပ် | ၅၅၆၆ | ၅၆၆၂ | ၅ | ၁၄ | ၇၄ |

(ခ) လူဦးရေ

| စဉ် | အကြောင်းအရာ | အသက်(၁၈)နှစ်အထက် | | | အသက်(၁၈)နှစ်အောက် | | | စုစုပေါင်း | | |
|---------------|-------------|------------------|-------|--------|-------------------|------|--------|------------|-------|--------|
| | | ကျား | မ | ပေါင်း | ကျား | မ | ပေါင်း | ကျား | မ | ပေါင်း |
| ၁ | မြို့နေ | ၃၇၆၃ | ၄၄၇၄ | ၈၂၃၇ | ၂၀၀၅ | ၁၉၈၃ | ၃၉၈၈ | ၅၇၆၈ | ၆၄၅၇ | ၁၂၂၂၅ |
| ၂ | ကျေးလက်နေ | ၆၂၂၉ | ၆၇၅၀ | ၁၂၉၇၉ | ၃၈၅၀ | ၃၈၂၂ | ၇၆၇၂ | ၁၀၀၇၉ | ၁၀၅၇၂ | ၂၀၆၅၁ |
| မြို့နယ်ချုပ် | | ၉၉၉၂ | ၁၁၂၂၄ | ၂၁၂၁၆ | ၅၈၅၅ | ၅၈၀၅ | ၁၁၆၆၀ | ၁၅၈၄၇ | ၁၇၀၂၉ | ၃၂၈၇၆ |

လူဦးရေတိုးနှုန်းနှင့်ကျားမအချိုး

၁၆။ မိုးနဲမြို့နယ်၏ ၂၀၁၈ ခုနှစ် လူဦးရေတိုးနှုန်း ကျား ၊ မ အချိုးမှာ အောက်ပါအတိုင်း ဖြစ်ပါသည်-

(က) လူဦးရေတိုးနှုန်းနှင့်ကျားမအချိုး

| စဉ် | မြို့နယ်/ မြို့ | ယခင်နှစ် လူဦးရေ | ယခုနှစ် လူဦးရေ | တိုးလာ ဦးရေ | တိုး နှုန်း | ကျား/မအချိုး | | |
|---------------|--------------------|--------------------|-------------------|----------------|----------------|--------------|-------|--------|
| | | | | | | ကျား | မ | အချိုး |
| ၁ | မိုးနဲ | ၃၂၆၀၆ | ၃၂၈၇၆ | ၂၇၀ | ၁:၂ | ၁၅၈၄၇ | ၁၇၀၂၉ | ၁:၁ |
| ၂ | ကျိုင်းတောင်း | ၇၉၇၇ | ၈၁၇၈ | ၂၀၁ | ၁:၂ | ၄၁၇၃ | ၄၀၀၅ | ၁:၁ |
| မြို့နယ်ချုပ် | | ၄၀၅၈၃ | ၄၁၀၅၄ | ၄၇၁ | ၁:၂ | ၂၀၀၂၀ | ၂၁၀၃၄ | ၁:၁ |

(ခ) မွေးဖွား၊သေဆုံး၊ပြောင်းဝင်၊ပြောင်းထွက်လူဦးရေ

| စဉ် | မြို့နယ်/မြို့ | မူလ လူဦးရေ | မွေးဖွား ဦးရေ | သေဆုံး ဦးရေ | ပြောင်းဝင် ဦးရေ | ပြောင်းထွက် ဦးရေ | လက်ရှိ လူဦးရေ |
|---------------|----------------|---------------|------------------|----------------|--------------------|---------------------|------------------|
| ၁ | မိုးနဲ | ၃၂၆၀၆ | ၂၇၂ | ၁၀၃ | ၁၄၁ | ၄၀ | ၃၂၈၇၆ |
| ၂ | ကျိုင်းတောင်း | ၇၉၇၇ | ၁၃၅ | ၄၁ | ၁၁၄ | ၇ | ၈၁၇၈ |
| မြို့နယ်ချုပ် | | ၄၀၅၈၃ | ၄၀၇ | ၁၄၄ | ၂၅၅ | ၄၇ | ၄၁၀၅၄ |

ကိုးကွယ်သည့်ဘာသာ

၁၇။ မိုးနဲမြို့နယ်တွင် နေထိုင်ကြသူများ၏ ကိုးကွယ်သည့်ဘာသာအလိုက်လူဦးရေမှာ အောက်ပါအတိုင်းဖြစ်ပါသည်-

| စဉ် | မြို့နယ်/မြို့ | ဗုဒ္ဓဘာသာ | ခရစ်ယာန် | ဟိန္ဒူဘာသာ | အစ္စလာမ်ဘာသာ | နတ် | အခြား | ပေါင်း |
|-----|----------------------|--------------|-------------|------------|--------------|----------|------------|--------------|
| ၁ | မိုးနဲ | ၂၇၅၉၇ | ၄၂၄၅ | ၁၀၂ | ၁၈၉ | - | ၇၄၃ | ၃၂၈၇၆ |
| ၂ | ကျိုင်းတောင်း | ၈၀၀၅ | ၁၇၃ | - | - | - | - | ၈၁၇၈ |
| | မြို့နယ်ချုပ် | ၃၅၆၀၂ | ၄၄၁၈ | ၁၀၂ | ၁၈၉ | - | ၇၄၃ | ၄၁၀၅၄ |

နိုင်ငံခြားသားများနေထိုင်မှု

၁၈။ မိုးနဲမြို့နယ်အတွင်း နိုင်ငံခြားသားများ နေထိုင်မှုမရှိပါ။

အခန်း(၅)

အုပ်ချုပ်ရေးဆိုင်ရာအချက်အလက်များ

အုပ်ချုပ်ရေးနယ်မြေဖွဲ့စည်းမှု

၁၉။ မိုးနဲမြို့နယ်၏ အုပ်ချုပ်ရေးနယ်မြေဖွဲ့စည်းမှုမှာ အောက်ပါအတိုင်း ဖြစ်ပါသည်-

| စဉ် | မြို့နယ် | မြို့ | ရပ်ကွက် | ကျေးရွာအုပ်စု | ကျေးရွာ |
|-----|----------------------|----------|-----------|---------------|-----------|
| ၁ | ၁ | ၂ | ၁၂ | ၁၄ | ၇၄ |
| | မြို့နယ်ချုပ် | ၂ | ၁၂ | ၁၄ | ၇၄ |

ရွေးကောက်ပွဲဆိုင်ရာကိစ္စရပ်များ

၂၀။ မိုးနဲမြို့နယ်၏ ရွေးကောက်ပွဲဆိုင်ရာ ကိစ္စရပ်များအား အောက်ပါအတိုင်း ဖော်ပြအပ်ပါသည်-

(က) **မြို့နယ်ရွေးကောက်ပွဲကော်မရှင်အဖွဲ့ခွဲအဖွဲ့ဝင်စာရင်း**

| စဉ် | အမည် | အလုပ်အကိုင် | တာဝန် |
|-----|--------------|-----------------------|----------|
| ၁ | ဦးဌေးညွန့် | စိုက်ပျိုးရေး(ငြိမ်း) | ဥက္ကဋ္ဌ |
| ၂ | ဦးမိုးအောင် | အထက်တန်းပြ(ငြိမ်း) | အဖွဲ့ဝင် |
| ၃ | ဦးသိမ်းအောင် | သမဝါ ယမ(ငြိမ်း) | အဖွဲ့ဝင် |

| စဉ် | အမည် | အလုပ်အကိုင် | တာဝန် |
|-----|---------------------|-------------------------------|-------------------|
| ၄ | ဦးယောဟန်ခ | ကုန်သည် | အဖွဲ့ဝင် |
| ၅ | ဦးစိုးမြင့် | စိုက်ပျိုးရေး(ငြိမ်း) | အဖွဲ့ဝင် |
| ၆ | ဒေါ်နန်းမေသောင်းခင် | မိုးနဲ(ကွန်ကရီ)D1-Aလိုင်စင် | အဖွဲ့ဝင် |
| ၇ | - | ဦးစီးအရာရှိ၊ထွေ/အုပ် | အဖွဲ့ဝင် |
| ၈ | ဦးမျိုးညွန့်ရွှေ | ဦးစီးမှူး (ပြန်/ဆက်) | အဖွဲ့ဝင် |
| ၉ | ဦးငိုဘွယ် | ဦးစီးအရာရှိ(စိုက်ပျိုးရေး) | အဖွဲ့ဝင် |
| ၁၀ | ဦးမြစိုးလှိုင် | ဦးစီးမှူး(လဝက) | အဖွဲ့ဝင် |
| ၁၁ | ဒေါ်စုစုဝေ | မြို့နယ်ပညာရေးမှူး | အဖွဲ့ဝင် |
| ၁၂ | Dr.ဇင်မီဟန် | မြို့နယ်ကျန်းမာရေးမှူး | အဖွဲ့ဝင် |
| ၁၃ | ဦးသန့်ဇော်ဦး | မြို့နယ်ဥပဒေအရာရှိ | အဖွဲ့ဝင် |
| ၁၄ | ဒေါ်ချိုချိုမြင့် | ဦးစီးမှူး(စာရင်းစစ်) | အဖွဲ့ဝင် |
| ၁၅ | ဦးခင်ဇော်ဦး | အမှုဆောင်အရာရှိ (စည်ပင်) | အဖွဲ့ဝင် |
| ၁၆ | ဦးအောင်ကိုကိုဝင်း | မြို့နယ်ဒုတိယဦးစီး ဌာနမှူး | အတွင်း ရေးမှူး |

(ခ) ဆန္ဒမဲပေးပိုင်ခွင့်ရှိသူဦးရေ

| စဉ် | မြို့နယ်/မြို့ | မြို့နယ်/မြို့ လူဦးရေ | ကျား | မ | ပေါင်း |
|---------------|--------------------|--------------------------|-------|-------|--------|
| ၁ | မိုးနဲမြို့နယ် | ၃၂၈၇၆ | ၁၁၁၅၉ | ၁၁၇၉၆ | ၂၂၉၅၅ |
| ၂ | ကျိုင်းတောင်းမြို့ | ၈၁၇၈ | ၄၃၉၂ | ၃၇၈၆ | ၈၂၄၂ |
| မြို့နယ်ချုပ် | | ၄၁၀၅၄ | ၁၅၅၅၁ | ၁၅၄၀၃ | ၃၀၉၅၄ |

(ဂ) နိုင်ငံရေးပါတီများ

| စဉ် | ပါတီ | ဥက္ကဋ္ဌ | အတွင်းရေးမှူး | အမှုဆောင်ဦးရေ | ပါတီဝင်ဦးရေ |
|-----|---|--------------------|-------------------|---------------|-------------|
| ၁ | ရှမ်းတိုင်းရင်းသားများ ဒီမိုကရက်တစ်ပါတီ | ဦးကျော်ဝင်း | ဦးလွန်းမောင် | ၁၈ | ၁၂၆ |
| ၂ | ရှမ်းတိုင်းရင်းသားများ ဒီမိုကရေစီအဖွဲ့ချုပ်ပါတီ | ဦးစိုင်းလှမောင် | ဦးစိုင်းသိန်းတန် | ၁၇ | ၁၄၅ |
| ၃ | အမျိုးသားဒီမိုကရေစီအဖွဲ့ချုပ်ပါတီ | ဦးကျော်ကျော်မင်း | ဦးခင်သောင်းနိုင် | ၁၅ | ၃၇၀ |
| ၄ | ပြည်ထောင်စုကြံ့ခိုင်ရေးနှင့် ဖွံ့ဖြိုးရေးပါတီ | ဦးစိုင်းအုန်းကျော် | ဦးစိုင်းခမ်းခေါင် | ၁၆ | ၁၀၄၉ |

(ဃ) ရွေးချယ်ခံရသော လွှတ်တော်ကိုယ်စားလှယ်များ

| စဉ် | လွှတ်တော်ကိုယ်စားလှယ်အမည် | ပါတီ/ တစ်သီးပုဂ္ဂလ အမည် | လွှတ်တော်အမည် |
|-----|---------------------------|---|------------------------------------|
| ၁ | ဦးစိုင်းစံသိန်း | ရှမ်းတိုင်းရင်းသားများ ဒီမိုကရေစီအဖွဲ့ချုပ်ပါတီ | ပြည်သူ့လွှတ်တော် |
| ၂ | ဦးစိုင်းမွန်းလိန် | ။ | ပြည်နယ်လွှတ်တော် မဲဆန္ဒနယ်အမှတ်(၁) |
| ၃ | ဦးစိုင်းမျိုးမြင့် | ။ | ပြည်နယ်လွှတ်တော် မဲဆန္ဒနယ်အမှတ်(၂) |
| ၄ | ဦးစိုင်းထွန်းအောင် | ။ | အမျိုးသားလွှတ်တော် |

အခန်း(၆)

စီးပွားရေးဆိုင်ရာအချက်အလက်

စီးပွားရေးဆိုင်ရာခြုံငုံသုံးသပ်ချက်

၂၁။ မိုးနဲမြို့နယ်သည် ရှမ်းပြည်နယ်အတွင်းတွင် တည်ရှိပြီး စီးပွားရေးအရ ဖွံ့ဖြိုးတိုးတက်မှုရှိသော မြို့နယ်တစ်ခု ဖြစ်ပါသည်။မြို့နယ်အတွင်းရှိဒေသခံပြည်သူလူထုသည် စိုက်ပျိုးရေးလုပ်ငန်းကို အဓိကလုပ်ကိုင်ဆောင်ရွက်ကြပါသည်။ ထို့အပြင် စိုက်ပျိုးရေးလုပ်ငန်းများကိုလည်း စီးပွားဖြစ် လုပ်ကိုင်ကြပါသည်။ မိုးနဲမြို့နယ်သည် တောင်ကြီး ၊ လွိုင်လင် ၊ နမ့်စန် ၊ လင်းခေး၊ မောက်မယ်၊ ခိုလမ်၊ ဒေသများသို့ ကုန်းလမ်းဖြင့် သွားလာနိုင်ပြီး လမ်းပန်းဆက်သွယ်ရေးကောင်းမွန်သော မြို့နယ် ဖြစ်ပါသည်။ မြို့နယ်၏အဓိကထွက်ကုန်များဖြစ်သည့် ဆန်၊ စပါး၊ ပဲပုပ်များကို အခြားဒေသများသို့

အများဆုံးတင်ပို့ ရောင်းချပါသည်။ မိုးနဲမြို့နယ်သည် တောင်ကြီးဒေသမှ လူသုံးကုန်ပစ္စည်းများကို အဓိက တင်သွင်းရပါသည်။

မြေအသုံးချမှု

၂၂။ မိုးနဲမြို့နယ်၏ မြေအမျိုးအစားအလိုက် အသုံးချထားသည့်ဧကအား အောက်ပါအတိုင်း ဖော်ပြအပ်ပါသည်-

| စဉ် | မြေအမျိုးအစား | ဧရိယာ(ဧက) |
|-------------------|---------------------------------|---------------|
| ၁ | အသားတင်စိုက်ပျိုးမြေဧရိယာပေါင်း | ၂၉၈၉၃ |
| | (က) လယ်မြေဧရိယာ | ၉၅၉၇ |
| | (ခ) ယာမြေ | ၁၇၄၈၇ |
| | (ဂ) ကိုင်း/ကျွန်းမြေ | - |
| | (ဃ) ဥယျာဉ်မြေ | ၆၅၄ |
| | (င) တောင်ယာ | ၂၁၅၅ |
| ၂ | လှုပ်ထားမြေဧရိယာပေါင်း | - |
| | (က) လယ်မြေဧရိယာ | - |
| | (ခ) ယာမြေ | - |
| | (ဂ) ကိုင်း/ကျွန်းမြေ | - |
| | (ဃ) ဥယျာဉ်မြေ | - |
| | (င) ဓနိ | - |
| ၃ | စားကျက်မြေ | - |
| ၄ | စက်မှုလုပ်ငန်းမြေ | - |
| ၅ | မြို့မြေ | ၂၆၂ |
| ၆ | ရွာမြေ | ၂၈၂၅ |
| ၇ | အခြားမြေ | - |
| ၈ | ကြိုးဝိုင်းကြိုးပြင်ကာကွယ်တော | ၄၀၀၈၀၂ |
| ၉ | တောရိုင်း | ၁၄၃၁၄ |
| ၁၀ | မြေရိုင်း | ၁၃၃၅၀ |
| ၁၁ | စိုက်ပျိုးခြင်းမပြုနိုင်သောမြေ | ၁၅၇၂၃ |
| စုစုပေါင်း | | ၄၇၇၁၆၉ |

ဆည်မြောင်းတာဝန်များနှင့် ဆည်ရေသောက်ဧရိယာ

၂၃။ မိုးနဲမြို့နယ်ရှိ ဆည်မြောင်းတာဝန်များနှင့် ဆည်ရေသောက်ဧရိယာမှာ အောက်ပါအတိုင်း ဖော်ပြအပ်ပါသည်-

(က) ကိုယ့်အားကိုယ်ကိုးဆည်များ

| စဉ် | ဆည်အမည် | ဆည်အမျိုးအစား | ရေဝင်ဆံ့မှု (ကုဗပေ) | အကျိုးပြု ဧက |
|---------------|----------------------|---------------------|------------------------|-----------------|
| ၁ | မိုက်ဟုန်းဆည် | ကွန်ကရစ် | ၁၆၀၀ ကျူဆက် | ၉၀၀ |
| ၂ | နမ့်စလိုင်ဆည် | သစ်ရိုက်ကျောက်ဖြည့် | ၁၀၀၀ကျူဆက် | ၃၀၀ |
| ၃ | တီဆိုင်းဆည် | သစ်ရိုက်ကျောက်ဖြည့် | ၅၀၀ကျူဆက် | ၄၀၀ |
| ၄ | ကျူတောဆည် | ကွန်ကရစ် | ၃၀၀၀ကျူဆက် | ၅၀၀ |
| ၅ | နမ့်မယ်မန်း ဆည် | သစ်ရိုက်ကျောက်ဖြည့် | ၅၀၀ကျူဆက် | ၃၀၀ |
| ၆ | နောင်ကာကျယ် ဆည် | ကွန်ကရစ် | ၁၅၀ ကျူဆက် | ၁၆၀ |
| ၇ | ကာမလန်းဆည် | ကွန်ကရစ် | ၃၀၀၀ကျူဆက် | ၉၀၀ |
| ၈ | ဝါမိုက်မှောင် ဆည် | ကွန်ကရစ် | ၁၅၀၀ကျူဆက် | ၃၇၉ |
| ၉ | စက်တော်ဆည် | သစ်ရိုက်ဆည် | ၅၀၀ကျူဆက် | ၇၆၀ |
| ၁၀ | ဖိုင်ဟင်လုံဆည် | ကွန်ကရစ် | ၁၂၀၀ကျူဆက် | ၉၀၀ |
| ၁၁ | ပါစံ | သစ်ရိုက်ကျောက်ဖြည့် | ၂၁၀၀ကျူဆက် | ၄၉၆ |
| မြို့နယ်ချုပ် | | ၁၁ | ၁၅၀၅၀ ကျူဆက် | ၅၉၉၅ |

(ခ) မြစ်ရေတင်စီမံကိန်းများ။

မရှိပါ။

(ဂ) တာတမံများ/ရေထိန်းတံခါး

မရှိပါ။

စိုက်ပျိုးရေးလုပ်ငန်း

၂၄။ မိုးနဲမြို့နယ်၏ စိုက်ပျိုးရေးလုပ်ငန်း ဆောင်ရွက်နိုင်မှုအခြေအနေမှာ အောက်ပါအတိုင်းဖြစ်ပါသည်-

(က) အဓိကသီးနှံ(၁၀)မျိုး စိုက်ပျိုးထုတ်လုပ်မှု

| စဉ် | သီးနှံအမည် | ၂၀၁၇-၂၀၁၈ လျာထားဧက | | ၂၀၁၇-၂၀၁၈ ခုနှစ် | | | |
|-----|------------|--------------------|-------|------------------|-------|--------|--------------|
| | | | | စိုက် | ရိတ် | နှုန်း | အထွက် (တင်း) |
| ၁ | စပါးပေါင်း | ဧက | - | - | - | - | - |
| | | | ၁၉၁၉၉ | ၁၄၀၃၄ | ၁၄၀၃၄ | ၇၃.၇၅ | ၁၀၃၄၉၆၈ |
| ၂ | မြေပဲ | မိုး | ၁၀၃၅ | ၈၆၆ | ၈၆၆ | ၅၅.၆၀ | ၄၈၁၅၀ |
| | | ဆောင်း | ၈၁ | ၈၃ | ၈၃ | ၅၆.၆၀ | ၄၆၉၈ |
| ၃ | နှမ်း | မိုး | ၁၂၉ | ၁၂၉ | ၁၂၉ | ၁၁.၂၈ | ၁၄၅၅ |
| | | ဆောင်း | - | - | - | - | - |

| စဉ် | သီးနှံ အမည် | ၂၀၁၇-၂၀၁၈ လျာထားဧက | | ၂၀၁၇-၂၀၁၈ ခုနှစ် | | | |
|-----|---------------------|-----------------------|-------|------------------|-------|--------|-----------------|
| | | | | စိုက် | ရိတ် | နှုန်း | အထွက် (တင်း) |
| ၄ | နေကြာ | မိုး | ၃၂ | ၂၈ | ၂၈ | ၄၃.၀၀ | ၉၅၂ |
| | | ဆောင်း | ၈၈ | ၈၇ | ၈၇ | ၃၅.၆၀ | ၃၀၉၇ |
| ၅ | မတ်ပဲ | - | - | - | - | - | - |
| ၆ | ပဲတီစိမ်း | မိုး | ၃၈ | ၃၂ | ၃၂ | ၁၃.၈၁ | ၄၄၂ |
| | | ဆောင်း | ၁၂၆ | ၈၂ | ၈၂ | ၁၃.၇၂ | ၁၁၂၅ |
| ၇ | ပဲစင်းငုံ | - | ၂၅၆၅ | ၃၁၄၀ | ၃၁၄၀ | ၂၁.၅၀ | ၆၇၅၁၀ |
| ၈ | ချည်မျှင် ရှည်ဝါ | - | ၉ | ၈ | ၈ | ၂၂၅.၀၀ | ၁၈၀၀ |
| ၉ | ချက်ကြံ | - | ၁၈၀ | ၁၂၅ | ၁၂၅ | ၂၃.၇၆ | ၂၉၇၀ |
| ၁၀ | အစေ့ထုတ် ပြောင်း | - | ၁၀၄၅၆ | ၁၀၉၈၂ | ၁၀၉၈၂ | ၆၂.၅၀ | ၆၈၆၃၇၅ |

(ခ) နှစ်ရှည်သီးနှံစိုက်ပျိုးမှုအခြေအနေ

| စဉ် | သီးနှံအမည် | ရေတွက်ပုံ | စိုက်(ဧက) | ရိတ်(ဧက) | အထွက်နှုန်း (ပိဿာ) | အထွက်ပေါင်း (ပိဿာ) |
|-----|---------------------------|-----------|-----------|----------|--------------------|--------------------|
| ၁ | လက်ဖက် | ပိဿာ | ၃၆ | ၃၆ | ၄၅၈.၃၄ | ၈၄၃၃ |
| ၂ | အုန်း | လုံးရေ | ၂၇ | ၂၇ | ၂၂၇၀.၀၀ | ၆၁၂၉၀ |
| ၃ | သရက် | လုံးရေ | ၅၈ | ၄၅ | ၂၄၇၈၄.၂၈ | ၅၅၆၈၉၄ |
| ၄ | လိမ္မော် | လုံးရေ | ၄၉ | ၄၄ | ၉၂၉၀.၀၀ | ၃၇၁၆၀၀ |
| ၅ | ရှောက်ချည် နှင့်သံပုရာ | လုံးရေ | ၆ | ၆ | ၈၉၅၀.၀၀ | ၅၃၇၀၀ |
| ၆ | လိုင်ချီး | ပိဿာ | ၈ | ၈ | ၅၇၃၁၂.၅၀ | ၄၅၈၅၀၀ |

(ဂ) အခြားဈေးကွက်ဝင်သီးနှံများစိုက်ပျိုးထုတ်လုပ်မှု

| စဉ် | သီးနှံအမည် | ရေတွက်ပုံ | စိုက်ဧက | ရိတ်ဧက | အထွက်နှုန်း | အထွက်ပေါင်း |
|-----|---------------------|-----------|---------|--------|-------------|-------------|
| ၁ | အစေ့ထုတ် ပြောင်း | တင်း | ၁၀၉၈၂ | ၁၀၉၈၂ | ၆၂.၅၀ | ၆၈၆၃၇၅ |
| ၂ | မြေပဲ | တင်း | ၉၄၉ | ၉၄၉ | ၅၅.၆၉ | ၅၂၈၄၈ |
| ၃ | ပဲစင်းငုံ | တင်း | ၃၁၄၀ | ၃၁၄၀ | ၂၁.၅၀ | ၆၇၅၁၀ |
| ၄ | ပဲပုပ် | တင်း | ၇၇၈၉ | ၇၇၈၉ | ၂၁.၄၇ | ၁၆၇၁၉၃ |
| ၅ | ပန်းနှမ်း | တင်း | ၃၁၈၄ | ၃၁၈၄ | ၁၆.၆၄ | ၂၉၄၄၁ |
| ၆ | ကြက်သွန်ဖြူ | ပိဿာ | ၈၂၁ | ၈၂၁ | ၃၆၇၉.၇၈ | ၁၆၆၂၄၉၇ |
| ၇ | ကြက်သွန်နီ | ပိဿာ | ၅၅ | ၅၅ | ၁၃၂၃.၇၁ | ၇၂၈၀၄ |
| ၈ | ဟင်းသီး ဟင်းရွက် | - | ၆၅၁ | ၆၅၁ | ၃၂၉၈.၈၇ | ၂၁၄၇၅၆၄ |

(ဃ) လယ်ယာသုံးစက်ကိရိယာ သုံးစွဲမှုအခြေအနေ

| စဉ် | အစိုးရ | | | | | | | ပုဂ္ဂလိက | | | | | | |
|-----|------------|-----------------|--------------|-------------------|--------------|-------------|-----------|------------|-----------------|--------------|-------------------|--------------|-------------|-----------|
| | လယ်ထွန်စက် | လက်တွန်းထွန်စက် | မိုးစေ့ချစက် | Combine Harvester | ရိတ်သိမ်းစက် | ချွေလှေ့စက် | ရေစုပ်စက် | လယ်ထွန်စက် | လက်တွန်းထွန်စက် | မိုးစေ့ချစက် | Combine Harvester | ရိတ်သိမ်းစက် | ချွေလှေ့စက် | ရေစုပ်စက် |
| ၁ | - | - | - | - | - | - | - | ၃၆ | ၃၇၅ | - | - | - | ၈ | ၂၇ |

(င) လယ်ယာသုံးထယ်ထွန်နှင့် ကျွဲ၊ နွားကောင်ရေ

| စဉ် | ထယ်အရေအတွက် | ထွန်အရေအတွက် | ကျွဲကောင်ရေ | နွားကောင်ရေ |
|-----|-------------|--------------|-------------|-------------|
| ၁ | ၁၇၂၂ | ၂၄၂၇ | ၁၁၀၀၀ | ၁၂၅၀၀ |

(စ) ဒေသတွင်း ဆန်ဖူလုံမှုရာခိုင်နှုန်း

| စဉ် | အကြောင်းအရာ | ရေတွက်ပုံ | ၂၀၁၆-၂၀၁၇ အမှန် | ၂၀၁၇-၂၀၁၈ အမှန် | မှတ်ချက် |
|-----|---------------------------|-----------|-----------------|-----------------|----------|
| ၁ | လူဦးရေ | ဦး | ၂၈၆၄၀ | ၃၂၃၂၆ | |
| ၂ | လူတစ်ဦးတစ်နှစ် စားသုံးမှု | တင်း | ၁၃.၅ | ၁၃.၅ | |
| | -ကျေးလက်နေ | တင်း | ၁၅ | ၁၅ | |
| | -မြို့နေ | တင်း | ၁၂ | ၁၂ | |
| ၃ | စပါးလိုအပ်ချက် | တန် | ၄၇၂၇၉၉ | ၅၁၈၂၁၁ | |
| | ဝမ်းစာလိုအပ်ချက် | တင်း | ၄၀၀၂၉၉ | ၄၄၈၀၄၁ | |
| ၄ | စပါးစိုက်ဧကပေါင်း | ဧက | ၁၄၅၀၀ | ၁၄၀၃၄ | |
| | -အထွက်နှုန်း | တင်း | ၇၃.၀၆ | ၇၃.၇၅ | |
| | -အထွက်ပေါင်း | တန် | ၁၀၅၉၄၀၇ | ၁၀၃၄၉၆၈ | |
| ၅ | လာမည့်နှစ်စပါးစိုက်ဧက | တင်း | ၂၉၀၀၀ | ၁၃၆၁၃ | |
| ၆ | ချန်လှပ်ရမည့်(မျိုး) | တန် | ၆၀၅.၃၀ | ၂၈၀၆၈ | မက်ထရစ် |
| ၇ | အသုံးပြု(အခြား) | တန် | ၉၀၇.၉၅ | ၄၂၁၀၂ | မက်ထရစ် |
| ၈ | ပိုလျှံမှု(တင်း) | တန် | - | ၅၁၆၇၅၇ | |
| ၉ | ဝမ်းစာကျန်ရှိမှု | တင်း | (+)၅၈၆၆၀၈ | ၆၃၄၆၆၉ | |
| ၁၀ | ဖူလုံမှု | % | ၂၂၄.၀၇% | ၁၉၉.၇၂% | |

(ဆ) ဒေသတွင်းဆီဖူလုံမှုရာခိုင်နှုန်း

| စဉ် | အကြောင်းအရာ | ရေတွက်ပုံ | ၂၀၁၆-၂၀၁၇ လျာထား | ၂၀၁၇-၂၀၁၈ လျာထား | မှတ်ချက် |
|-----|---------------------------|---------------|------------------|------------------|----------|
| ၁ | လူဦးရေ | ဦး | ၂၈၆၄၀ | ၃၂၃၂၆ | |
| ၂ | လူတစ်ဦးတစ်နှစ်စား သုံးမှု | ပိဿာ | ၆ | ၆ | |
| | ဝမ်းစာလိုအပ်ချက် | တန် | ၁၇၁၈၄၀ | ၁၉၃၉၅၆ | |
| ၃ | ဆီထွက်ရှိမှု | တန် | ၂၃၅၁၇၅ | ၈၅၉၀၇ | |
| ၄ | အလေအလွင့်နှင့်အခြား | တင်း | ၇၄၄၉ | ၇၅၉၉ | |
| ၅ | ချန်လှုပ်ရမည့်(မျိုး) | ဧက | ၃၉၈၅ | ၆၁၁၁ | |
| | အသုံးပြုမှု | မက်/တန် | ၁၇၁၈၄၀ | ၇၅၉၉ | |
| | လိုအပ်မှု | မက်/တန် | ၁၇၁၈၄၀ | ၁၉၃၉၅၆ | |
| ၆ | ဖူလုံမှု | ရာခိုင်နှုန်း | ၁၃၆.၈၄% | ၁၂၃.၆၁% | |

မွေးမြူရေးလုပ်ငန်းများ

၂၅။ မိုးနဲမြို့နယ်၏ မွေးမြူရေးလုပ်ငန်း ဆောင်ရွက်နိုင်မှု အခြေအနေမှာ အောက်ပါအတိုင်း ဖြစ်ပါသည်-

(က) မွေးမြူရေးဇုန်များ

မရှိပါ။

(ခ) မြို့နယ်မွေးမြူရေး (ကောင်ရေ)

| စဉ် | မြို့နယ်/မြို့ | ခုနှစ် | ကျွဲ | နွား | ဝက် | သိုး/ဆိတ် | ကြက် | ဘဲ | ငှက် |
|-----|----------------|-----------|-------|-------|-------|-----------|--------|------|------|
| ၁ | မိုးနဲမြို့ | ၂၀၁၇-၂၀၁၈ | ၂၂၅၇၉ | ၂၅၁၈၁ | ၄၄၇၂၅ | ၁၂၄၁ | ၃၅၀၀၇၇ | ၈၉၆၀ | - |
| ၂ | ကျိုင်းတောင်း | ၂၀၁၇-၂၀၁၈ | ၇၄၅ | ၆၃၂ | ၁၈၇၀ | - | ၂၅၃၀၀ | ၆၀၈ | - |
| | မြို့နယ်ချုပ် | ၂၀၁၇-၂၀၁၈ | ၂၃၃၂၄ | ၂၅၈၁၃ | ၄၆၅၉၅ | ၁၂၄၁ | ၃၇၅၃၇၇ | ၉၅၆၈ | - |

(ဂ) မြို့နယ်အသားထုတ်လုပ်မှု (ပိဿာ)

(ထောင်ပေါင်း)

| စဉ် | မြို့နယ်/ မြို့ | ခုနှစ် | ကျွဲ | နွား | ဝက် | သိုး/ ဆိတ် | ကြက် | ဘဲ | ငုံး |
|-----|----------------------------|---------------|------|---------|----------|---------------|--------|-------|------|
| ၁ | မိုးနဲမြို့ | ၂၀၁၇- ၂၀၁၈ | - | ၄၆၀.၃၀၅ | ၂၉၅၉.၈၃၂ | ၁.၄ | ၁၄၅၉.၈ | ၁၅.၀၃ | - |
| ၂ | ကျိုင်း တောင်း မြို့ | ၂၀၁၇- ၂၀၁၈ | - | ၇၂ | ၁၄၄ | - | - | - | - |
| | မြို့နယ်ချုပ် | ၂၀၁၇- ၂၀၁၈ | - | ၅၃၂.၃၀၅ | ၃၁၀၃.၈၃၂ | ၁.၄ | ၁၄၅၉.၈ | ၁၅.၀၃ | - |

(ဃ) မြို့နယ်ကြက်/ဘဲ/ငုံးဥထုတ်လုပ်မှု (လုံး)

(ထောင်ပေါင်း)

| စဉ် | မြို့နယ်/မြို့ | ခုနှစ် | ကြက်ဥ | ဘဲဥ | ငုံးဥ |
|-----|--------------------|-----------|-----------|---------|-------|
| ၁ | မိုးနဲမြို့ | ၂၀၁၇-၂၀၁၈ | ၁၉၁၅၈.၂၁၁ | ၂၁၂.၀၃၄ | - |
| ၂ | ကျိုင်းတောင်းမြို့ | ၂၀၁၇-၂၀၁၈ | - | - | - |
| | မြို့နယ်ချုပ် | ၂၀၁၇-၂၀၁၈ | ၁၉၁၅၈.၂၁၁ | ၂၁၂.၀၃၄ | - |

(င) မြို့နယ်နို့ထွက်ပစ္စည်းထုတ်လုပ်မှု

| စဉ် | မြို့နယ်/မြို့ | ခုနှစ် | နို့စားနွား (ကောင်ရေ) | နို့ထွက်(ပိဿာ) |
|-----|--------------------|-----------|--------------------------|----------------|
| ၁ | မိုးနဲမြို့ | ၂၀၁၇-၂၀၁၈ | ၆၅ | ၁၈၅၂၅ |
| ၂ | ကျိုင်းတောင်းမြို့ | ၂၀၁၇-၂၀၁၈ | - | - |
| | မြို့နယ်ချုပ် | ၂၀၁၇-၂၀၁၈ | ၆၅ | ၁၈၅၂၅ |

(စ) မြို့နယ်ငါး၊ ပုစွန်မွေးမြူမှု အခြေအနေ

| စဉ် | ခုနှစ် | ငါး | | | ပုစွန် | | |
|-----|-----------|----------------|----|------------------|----------------|----|------------------|
| | | အရေအတွက် (ကန်) | ဧက | ထုတ်လုပ်မှု ပိဿာ | အရေအတွက် (ကန်) | ဧက | ထုတ်လုပ်မှု ပိဿာ |
| ၁ | ၂၀၁၇-၂၀၁၈ | ၁၂ | ၂၄ | ၂၇၈၀ | - | - | - |

(ဆ) ရေချိုရေငန်ငါးဖမ်းလုပ်ငန်းမှအသားထုတ်မှု(တန်) မရှိပါ။

စက်မှုလက်မှုလုပ်ငန်း

၂၆။ မိုးနဲမြို့နယ်၏ စက်မှုလက်မှုလုပ်ငန်း ဆောင်ရွက်နိုင်မှုအခြေအနေမှာ အောက်ပါအတိုင်း ဖြစ်ပါသည်-

- (က) စက်မှုဇုန်များ မရှိပါ။
- (ခ) မြို့နယ်ရှိစက်ရုံများ မရှိပါ။
- (ဂ) မြို့နယ်ရှိအလုပ်ရုံများ မရှိပါ။
- (ဃ) အိမ်တွင်းစက်မှုလက်မှုလုပ်ငန်းများ

| စဉ် | မြို့နယ်/မြို့ | စက်မှုလက်မှုလုပ်ငန်း အမျိုးအစား | အရေအတွက် | လုပ်သား အင်အား |
|---------------|--------------------|---------------------------------|----------|----------------|
| ၁ | မိုးနဲမြို့ | စက်ချုပ်လုပ်ငန်း | - | - |
| ၂ | | ပန်းတိမ်လုပ်ငန်း | - | - |
| ၃ | | ပန်းဘဲ | - | - |
| ၄ | | မုန့်လုပ်ငန်း | - | - |
| ၅ | | ဆန်စက် | ၂၇ | ၂၇ |
| ၆ | | ဆီစက် | ၇ | ၇ |
| ၇ | | ယွန်းထည်လုပ်ငန်း | - | - |
| ၈ | | ဝါးခမောက်လုပ်ငန်း | - | - |
| ၉ | ကျိုင်းတောင်းမြို့ | - | - | - |
| မြို့နယ်ချုပ် | | | ၃၄ | ၃၄ |

သစ်တောလုပ်ငန်း ဆောင်ရွက်မှုအခြေအနေ

၂၇။ မိုးနဲမြို့နယ်၏ သစ်တောလုပ်ငန်းနှင့်ပတ်သက်သော အချက်အလက်များမှာ အောက်ပါအတိုင်း ဖြစ်ပါသည်-

(က) သစ်တောများ

| စဉ် | အကြောင်းအရာ | ဧရိယာ(ဧက) | ပေါက်သည့်အပင်များ |
|---------------|-------------|------------|----------------------------|
| ၁ | ကြိုးဝိုင်း | ၉၅၄၈၆၂.၅၈ | အထက်ရွက်ပြတ်ရော နှောတော |
| ၂ | ကြိုးပြင် | ၁၃၈၀၇၁၆.၅၈ | |
| မြို့နယ်ချုပ် | | ၂၃၃၅၅၇၉.၁၆ | |

(ခ) စီးပွားဖြစ်သစ်တောစိုက်ခင်း

| စဉ် | စိုက်ပျိုးသူ | နိုင်ငံ/ ပုဂ္ဂလိက ပိုင် | စိုက် ဧက | တည်နေရာ | အပင် အမျိုး အစား | အရေ အတွက် |
|---------------|---------------|-------------------------------|-------------|---|------------------------|--------------|
| ၁ | ဒေါ်နန်းကြာလူ | ပုဂ္ဂလိကပိုင် | ၂၅၀ | ကျိုင်းတောင်း- မိုင်းပန်လမ်း ဘေး (၉/၀)မိုင် | ကျွန်း | ၁၃၄၅၀၀ |
| မြို့နယ်ချုပ် | | | ၂၅၀ | | | ၁၃၄၅၀၀ |

(ဂ) သစ်ထုတ်လုပ်မှု

မရှိပါ။

(ဃ) သစ်တောထွက်ပစ္စည်းများ

| စဉ် | အမျိုးအစား | ရေတွက်ပုံ | ထုတ်လုပ်မှု |
|-----|---------------|-----------|-------------|
| ၁ | ထင်း | ကုဗတန် | ၆၀၀ |
| ၂ | မီးသွေး | ကုဗတန် | ၈၀၀ |
| ၃ | ဝါး | လုံး | ၆၀ |
| ၄ | လျှော် | ပိဿာ | ၁၈၅ |
| ၅ | အင်တွဲ/ပွဲညက် | ပိဿာ | ၁၁၀၀၀ |
| ၆ | သနပ်ခါး | ပိဿာ | ၂၀၀၀ |
| ၇ | ခနိ/သက်ကယ် | ဗျစ် | ၃၀ |
| ၈ | ပျားရည် | ပိဿာ | ၅၅ |
| ၉ | သစ်စေး | ပိဿာ | ၂၆၅၀ |
| ၁၀ | ချိတ် | ပိဿာ | ၁၀၀၀ |
| ၁၁ | သစ်ခေါက် | ပိဿာ | ၅၀၀၀ |

တွင်းထွက်ပစ္စည်းထုတ်လုပ်မှုလုပ်ငန်း

၂၈။ မိုးနဲမြို့နယ်၏ တွင်းထွက်ပစ္စည်း ထုတ်လုပ်မှုလုပ်ငန်းနှင့်ပတ်သက်သော အချက်အလက်များမှာ အောက်ပါအတိုင်းဖြစ်ပါသည်-

- (က) သတ္တုတူးဖော်ထုတ်လုပ်မှု မရှိပါ။
- (ခ) ကျောက်မျက်တူးဖော်ထုတ်လုပ်မှု မရှိပါ။

စွမ်းအင်နှင့်လျှပ်စစ်ကဏ္ဍ

၂၉။ မိုးနဲမြို့နယ်၏ စွမ်းအင်/လျှပ်စစ်ကဏ္ဍနှင့်ပတ်သက်သော အချက်အလက်များမှာ အောက်ပါအတိုင်း ဖြစ်ပါသည်-

- (က) ဓါတ်ဆီ/ဒီဇယ်အရောင်းဆိုင်

| စဉ် | မြို့နယ်/မြို့ | ဆိုင်အမည် | နိုင်ငံပိုင် | ပုဂ္ဂလိကပိုင် | တစ်နှစ်ရောင်းချမှုစည်ပေါင်း | |
|----------------------|----------------|------------------|--------------|---------------|-----------------------------|-------------|
| | | | | | ဓါတ်ဆီ | ဒီဇယ် |
| ၁ | မိုးနဲ | ဦးခွန်အောင်ထွန်း | - | ၁ | ၉၀၀ | ၉၀၀ |
| ၂ | | ဒေါ်အေးသူဇော် | - | ၁ | ၉၀၀ | ၉၀၀ |
| ၁ | ကျိုင်းတောင်း | - | - | - | - | - |
| မြို့နယ်ချုပ် | | | - | ၂ | ၁၈၀၀ | ၁၈၀၀ |

- (ခ) သဘာဝဓါတ်ငွေ့အရောင်းဆိုင်များ မရှိပါ။

ပို့ဆောင်ရေးနှင့် လမ်းပန်းဆက်သွယ်ရေးလုပ်ငန်း

၃၀။ မိုးနဲမြို့နယ်၏ ပို့ဆောင်ရေးနှင့် လမ်းပန်းဆက်သွယ်ရေး လုပ်ငန်းနှင့်ပတ်သက်သော အချက်အလက်များမှာ အောက်ပါအတိုင်းဖြစ်ပါသည်-

- (က) လေကြောင်းလမ်း မရှိပါ။
- (ခ) ရေကြောင်းလမ်း မရှိပါ။

(ဂ) ရထားလမ်းနှင့် ဘူတာရုံများ

| စဉ် | ရထားလမ်းအမည် | မြို့နယ်အတွင်း | | အရှည်မိုင် | ဘူတာအရေအတွက် | |
|---------------|---|----------------|----|------------------------|--------------|-----|
| | | မှ | ထိ | | ကြီး | သေး |
| ၁ | မိုးနဲ-နမ့်စန် (လက်ရှိပြေးဆွဲမှု မရှိတော့ပါ) | - | - | ၂၇မိုင် ၄၈လုံး၅သံကြိုး | - | ၁ |
| မြို့နယ်ချုပ် | | - | - | ၂၇မိုင် ၄၈လုံး၅သံကြိုး | - | ၁ |

(ဃ) ကားဂိတ်များ

| စဉ် | မြို့နယ်/မြို့ | ကားဂိတ်အမည် | ပြေးဆွဲသည့် ခရီးစဉ် | ပြေးဆွဲသည့် ယာဉ်အမျိုးအစား | ပြေးဆွဲသည့်ယာဉ်စီးရေ |
|----------------|----------------|--------------------|-------------------------|----------------------------|----------------------|
| ၁ | မိုးနဲမြို့ | ရွှေဝိုင်းတောင်း | မိုးနဲ-တောင်ကြီး | ဟိုင်းအိတ် | ၁၇ |
| | | ချယ်ရီမြေ | မိုးနဲ-တောင်ကြီး | ဟိုင်းအိတ် | ၇ |
| ၂ | ကျိုင်းတောင်း | ရွှေမြင့်မိုရ် | ကျိုင်းတောင်း-နမ့်စန် | Van | ၅ |
| | | ရှမ်းရွှေတောင်တန်း | ကျိုင်းတောင်း-တောင်ကြီး | Probox | ၁၀ |
| | | ရွှေတောင်ကြီး | ။ | Probox | ၁၀ |
| | | ရှမ်းတံခွန် | ။ | Probox | ၅ |
| မြို့နယ် ချုပ် | | ၆ | | | ၅၄ စီး |

လမ်းဦးစီးဌာနလုပ်ငန်းများ

၃၁။ ပြည်သူ့ဆောက်လုပ်ရေးလုပ်ငန်းများမှာအောက်ပါအတိုင်းဖြစ်ပါသည်-

(က) ကားလမ်း

| စဉ် | ကားလမ်းအမည် | မြို့နယ်အတွင်း | | အရှည်မိုင် |
|---------------|--------------------------|----------------|---------------|------------|
| | | မှ | ထိ | |
| ၁ | မိုးနဲ-နမ့်စန်လမ်း | မိုးနဲ | နမ့်စန် | ၃၀ မိုင် |
| ၂ | မိုးနဲ-မောက်မယ်လမ်း | မိုးနဲ | မောက်မယ် | ၂၇ မိုင် |
| ၃ | မိုးနဲ-လင်းခေးလမ်း | မိုးနဲ | လင်းခေး | ၂၂ မိုင် |
| ၄ | မိုးနဲ-ကျိုင်းတောင်းလမ်း | မိုးနဲ | ကျိုင်းတောင်း | ၅၁ မိုင် |
| မြို့နယ်ချုပ် | | | | ၁၃၀ မိုင် |

(ခ) မြို့နယ်ချင်းဆက်လမ်းများ

| စဉ် | လမ်းအမည် | အရှည် (မိုင်- ဖာလုံ) | အမျိုးအစား | | | မှတ် ချက် |
|---------------|--|----------------------------|------------|----------------|---------------|--------------|
| | | | ကတ္တရာ | ကျောက် ချော | အမာခံ လမ်း | |
| ၁ | နမ့်စန်-မိုးနဲ-မိုင်းတုံ-မိုင်းဆတ် | ၂၃/၆ | ၂၃/၆ | - | - | - |
| ၂ | မိုးနဲ-ကျိုင်းတောင်း- ဆိုင်းခေါင် | ၂၅/၁ | ၂၅/၁ | - | - | - |
| ၃ | -ကွန်ဟိန်းလမ်း | ၈/၇ | ၈/၇ | - | - | - |
| ၄ | မိုးနဲ-မောက်မယ်လမ်း | ၂၃/၀ | ၂၃/၀ | - | - | - |
| ၅ | ခိုလမ်း-ကျိုင်းတောင်းလမ်း ကျိုင်းတောင်း-မိုင်းပန်လမ်း | ၃၄/၀ | ၁၆/၄ | - | ၁၇/၄ | - |
| မြို့နယ်ချုပ် | | ၁၁၄/၆ | ၉၇/၂ | | ၁၇/၄ | |

(ဂ) တံတားများ

(၁) ပေ(၁၈၀)အထက်တံတားများ

| စဉ် | တံတား အမည် | အရှည် (ပေ) | အမျိုး အစား | တည်ဆောက် သည့် ခုနှစ် | သွားလာနိုင်သည့် ယာဉ် (ကား/ရထား) |
|---------------|-------------------|---------------|-----------------|-------------------------|------------------------------------|
| ၁ | ဟိုတဘေလီ တံတား | ၃၆၀ | ဘေလီ သံဘောင် | ၂၀၀၀ | ကား(၁၀)တန်း |
| မြို့နယ်ချုပ် | | ၃၆၀ | ဘေလီ သံဘောင် | ၂၀၀၀ | ကား(၁၀)တန်း |

(၂) ပေ(၁၈၀)အောက်တံတားများ

| စဉ် | ပေ(၅၀)မှ (၁၈၀)ရှိ တံတားအမည် | အရှည် (ပေ) | အမျိုးအစား | တည်ဆောက်သည့် ခုနှစ် | သွားလာ နိုင်သည့်ယာဉ် (ကား/ရထား) | ပေ(၅၀) အောက်တံတား အရေအတွက် |
|---------------|-------------------------------|------------|------------|---------------------|---------------------------------|--|
| ၁ | တံတား အမှတ် ၁/၃၅ | ၉၀ | R.C.C | ၂၀၁၄-၁၅ | မော်တော် ယာဉ် | မိုးနဲမြို့နယ် (၁၅၃)စင်း၊ ကျိုင်းတောင်း မြို့(၁၉၁)စင်း |
| ၂ | တံတား အမှတ် ၄/၂၄ | ၉၀ | R.C.C | ၂၀၁၅-၁၆ | ။ | |
| ၃ | တံတား အမှတ် ၄/၂၇ | ၉၀ | R.C. C | ၂၀၁၅-၁၆ | ။ | |
| ၄ | နမ့်မတံတား | ၁၂၀ | ဘေလီ | ၂၀၀၁ | ။ | |
| ၅ | နမ့်ဟတံတား (၉)မိုင် | ၇၀ | သစ် သား | ၂၀၀၁ | ။ | |
| ၆ | ကံကော်တံတား | ၅၀ | R.C. C | ၂၀၁၃-၁၄ | ။ | |
| ၇ | ကျိုင်းတောင်း- မိုင်းပန်တံတား | ၅၀ | သစ် သား | ၂၀၀၁ | ။ | |
| မြို့နယ်ချုပ် | | ၅၆၀ | | | | ၃၄၄ စင်း |

(ဃ) လမ်းတံတားသုံးစက်ကိရိယာများ

| စဉ် | မြို့နယ်/ မြို့ | လမ်းတံတားသုံးစက်ကိရိယာ | | | | လုပ်သား ဦးရေ |
|---------------|--------------------|------------------------|-------------|--------------|-------------|--------------|
| | | မြေတူး စက် | မြေကော် စက် | မြေကြိတ် စက် | မြေသယ် ယာဉ် | |
| ၁ | မိုးနဲမြို့နယ် | ၁ | ၁ | ၄ | ၃ | ၁၅၀ |
| ၂ | ကျိုင်းတောင်းမြို့ | - | - | - | - | - |
| မြို့နယ်ချုပ် | | ၁ | ၁ | ၄ | ၃ | ၁၅၀ |

(င) လမ်း/ တံတားအသုံးပြုခကောက်ခံသည့်လုပ်ငန်း မရှိပါ။

ဟိုတယ်နှင့် ခရီးသွားလုပ်ငန်း

၃၂။ မိုးနဲမြို့နယ်ရှိ ဟိုတယ်နှင့်ခရီးသွားလုပ်ငန်းနှင့်ပတ်သက်သော အချက်အလက်များမှာ အောက်ပါအတိုင်းဖြစ်ပါသည်-

(က) ဟိုတယ်၊ မိုတယ်၊ အင်း၊ တည်းခိုခန်း

| စဉ် | မြို့နယ်/မြို့ | ဟိုတယ် အရေအတွက် | မိုတယ် အရေအတွက် | အင်း အရေအတွက် | တည်းခိုခန်း အရေအတွက် |
|---------------|----------------|--------------------|--------------------|------------------|-------------------------|
| ၁ | မိုးနဲ | | - | - | ၃ |
| ၂ | ကျိုင်းတောင်း | | - | - | ၁ |
| မြို့နယ်ချုပ် | | | - | - | ၄ |

(ခ) ကမ်းခြေနှင့် အပန်းဖြေနေရာများ

| စဉ် | ကမ်းခြေ/ အပန်းဖြေနေရာ | တည်နေရာ |
|---------------|--------------------------|---|
| ၁ | နမ့်ဆောင်ဂဲ | အမှတ်(၆)ရပ်ကွက်၊ ပါဆာ၊ ကျိုင်းတောင်းမြို့ |
| မြို့နယ်ချုပ် | | ၁ |

သမဝါယမအသင်းများ

၃၃။ မိုးနဲမြို့နယ်တွင်ရှိသော သမဝါယမအသင်းများမှာ အောက်ပါအတိုင်း ဖြစ်ပါသည်-

| စဉ် | မြို့နယ်/မြို့ | သမဝါယမ အသင်းပေါင်း | သမဝါယမ အသင်းစုပေါင်း | မှတ်ချက် |
|---------------|--------------------|-----------------------|-------------------------|----------|
| ၁ | မိုးနဲမြို့နယ် | ၃၈ | ၁ | |
| ၂ | ကျိုင်းတောင်းမြို့ | - | - | |
| မြို့နယ်ချုပ် | | ၃၈ | ၁ | |

စီးပွားရေးဆိုင်ရာ အခြေခံအဆောက်အဦများ

၃၄။ မိုးနဲမြို့နယ်တွင်ရှိသော စီးပွားရေးဆိုင်ရာ အခြေခံအဆောက်အဦများမှာ အောက်ပါအတိုင်း ဖြစ်ပါသည်-

(က) ကုမ္ပဏီ၊ ကုန်စည်ခိုင်၊ ပွဲရုံများ၊ ဈေးနှင့် ကုန်တိုက်များ

(၁) ကုမ္ပဏီများ
မရှိပါ။

(၂) ကုန်စည်ခိုင်များ
မရှိပါ။

(၃) ပွဲရုံများ

| စဉ် | မြို့နယ်/ မြို့ | ပွဲရုံအမည် | ရောင်းဝယ် သည့် ပစ္စည်းများ | တည်နေရာ |
|---------------|--------------------|------------------|----------------------------------|------------------|
| ၁ | မိုးနဲမြို့နယ် | ဦးလွင်မျိုးသိန်း | ပဲပုတ်/ပြောင်း/ ကြက်သွန်ဖြူ | လွိုင်မြေရပ်ကွက် |
| | | ဦးရှောက်ဟန် | ။ | ။ |
| | | မာလာသိမ်း | ။ | ။ |
| | | ပါလိတ် | ။ | ။ |
| | | ဦးအိုက်နောင့် | ။ | ။ |
| | | ဦးမျိုးမြင့် | ။ | ။ |
| | | ဒေါ်မာလာဖြူ | ။ | နာဟောင်ရပ်ကွက် |
| | | စိုင်းအောင် | ။ | ။ |
| ၂ | ကျိုင်းတောင်း | - | - | - |
| မြို့နယ်ချုပ် | | | (၉)ခု | |

(၄) ဈေးများ

| စဉ် | မြို့နယ်/မြို့ | ဈေးအမည် | တည်နေရာ | မှတ်ချက် |
|-----|--------------------|------------|-----------------|----------|
| ၁ | မိုးနဲမြို့နယ် | မြို့မဈေး | ဥယျာဉ်ရပ်ကွက် | |
| | | နားခံဈေး | နားခံကျေးရွာ | |
| ၂ | ကျိုင်းတောင်းမြို့ | မြို့မဈေး | အမှတ်(၅)ရပ်ကွက် | |
| | | ကွန်မုံဈေး | အမှတ်(၁)ရပ်ကွက် | |

(၅) ကုန်တိုက်များ
မရှိပါ။

(ခ) ဘဏ်များ

| စဉ် | မြို့နယ်/မြို့ | ဘဏ်အမည် | အစိုးရ ပိုင် | ပုဂ္ဂလိက ပိုင် | စုစုပေါင်း |
|---------------|--------------------|----------------------|-----------------|-------------------|------------|
| ၁ | မိုးနဲမြို့နယ် | မြန်မာ့စီးပွားရေးဘဏ် | ၁ | - | ၁ |
| ၂ | ကျိုင်းတောင်းမြို့ | မြန်မာ့စီးပွားရေးဘဏ် | ၁ | - | ၁ |
| မြို့နယ်ချုပ် | | | ၂ | - | ၂ |

(ဂ) စတိုးဆိုင်နှင့်အရောင်းဆိုင်များ

| စဉ် | ဆိုင်အမျိုးအစား | အရေအတွက် |
|----------------------|--------------------------------|-----------|
| ၁ | စတိုးဆိုင် | ၁၄ |
| ၂ | ရွှေဆိုင် | - |
| ၃ | လျှပ်စစ်ပစ္စည်းဆိုင် | ၅ |
| ၄ | ဖုန်း/ဖုန်းပစ္စည်းအရောင်းဆိုင် | ၈ |
| ၅ | စာအုပ်ဆိုင် | ၁ |
| ၆ | ဆေးဆိုင် | ၉ |
| ၇ | စားသောက်ဆိုင် | ၁၈ |
| ၈ | လက်ဖက်ရည်ဆိုင် | ၈ |
| ၉ | ကုန်မာဆိုင် | ၁၀ |
| ၁၀ | စိုက်ပျိုးရေးပစ္စည်းဆိုင် | - |
| ၁၁ | ဆောက်လုပ်ရေးပစ္စည်းဆိုင် | - |
| ၁၂ | ဝန်ဆောင်မှုလုပ်ငန်းဆိုင် | - |
| ၁၃ | ဆန်ဆိုင် | - |
| ၁၄ | အဝတ်အထည်ဆိုင် | ၂၁ |
| ၁၅ | နိဗ္ဗာန်ကုန်ဆိုင် | - |
| မြို့နယ်ချုပ် | | ၉၄ |

စည်ပင်သာယာရေးလုပ်ငန်းများ

၃၅။ မိုးနဲမြို့နယ်၏ စည်ပင်သာယာရေးလုပ်ငန်းများမှာ အောက်ပါအတိုင်းဖြစ်ပါသည်-

(က) ဈေးလုပ်ငန်း

| စဉ် | မြို့နယ်/မြို့ | ဈေးအမည် | ဆိုင်ခန်းအရေအတွက် | နိုင်ငံပိုင် | ပုဂ္ဂလိကပိုင် | တည်နေရာ |
|----------------------|----------------|-----------|-------------------|--------------|---------------|-----------------|
| ၁ | မိုးနဲ | မြို့မဈေး | ၃၃၅ | ၁ | - | ဥယျာဉ်ရပ်ကွက် |
| ၂ | ကျိုင်းတောင်း | မြို့မဈေး | ၂၁၀ | ၁ | - | အမှတ်(၅)ရပ်ကွက် |
| မြို့နယ်ချုပ် | | | ၅၄၅ | ၂ | - | |

(ခ) သောက်သုံးရေရရှိရေးလုပ်ငန်း

| စဉ် | မြို့နယ်/ မြို့ | စက်ရုံ အမည် | တည်နေရာ | အမျိုး အစား | တစ်ရက် ထုတ်လုပ် မှု(ဂါလံ) | ဖြန့်ဖြူး နိုင်မှု (အိမ်ခြေ) |
|---------------|--------------------|----------------|---------------------|----------------|---------------------------------|------------------------------------|
| ၁ | မိုးနဲ | နတ်ရေကန် | လွိုင်မြေရပ် | စိမ့်စမ်း | ၆၀၀၀၀ | ၂၁၁ |
| | | ဥယျာဉ်ကန် | ဥယျာဉ်ရပ် | အမြင့်တင် | ၄၅၀၀၀ | ၁၉၇ |
| ၂ | ကျိုင်းတောင်း | - | အမှတ်(၄) ရပ်ကွက် | အဝီစိ | ၉၀၀၀ | ၄၀ |
| မြို့နယ်ချုပ် | | | | | ၁၁၄၀၀၀ | ၄၄၈ |

(ဂ) သန့်ရှင်းရေးလုပ်ငန်း

| စဉ် | မြို့နယ်/ မြို့ | သန့်ရှင်းရေးသုံးစက်ကိရိယာများ(စီး) | | | | လုပ်သား ဦးရေ |
|---------------|--------------------|------------------------------------|----------------|----------------|---------------|-----------------|
| | | သန့်ရှင်းရေး ယာဉ် | မိလ္လာ ယာဉ် | ဖုံစုပ် စက် | ရေစုပ် စက် | |
| ၁ | မိုးနဲ | ၁ | - | - | - | ၁ |
| ၂ | ကျိုင်းတောင်း | ၁ | - | - | - | ၃ |
| မြို့နယ်ချုပ် | | ၂ | - | - | - | ၄ |

(ဃ) လမ်း/တံတားလုပ်ငန်း

(၁) လမ်းလုပ်ငန်း

| စဉ် | မြို့နယ်/ မြို့ | လမ်း ပေါင်း (လမ်း) | စုစုပေါင်း လမ်း အရှည် (မိုင်) | ကတ္တရာ လမ်း ပေါင်း | | ကျောက် ခင်း လမ်းပေါင်း | | ကွန်ကရစ် လမ်းပေါင်း | |
|---------------|--------------------|--------------------------|--|--------------------------|------------|------------------------------|-------|------------------------|------------|
| | | | | လမ်း | မိုင် | လမ်း | မိုင် | လမ်း | မိုင် |
| ၁ | မိုးနဲ | ၅ | ၀/၃.၁၅ | ၄ | ၀/ ၂.၉၅ | - | - | ၁ | ၀/၀. ၂ |
| ၂ | ကျိုင်း တောင်း | - | ၁၄/၆.၅ | - | - | - | ၃/၁ | - | ၁၁/ ၅.၅ |
| မြို့နယ်ချုပ် | | ၅ | ၁၅/ ၁.၆၅ | ၄ | ၀/ ၂.၉၅ | - | ၃/၁ | ၁ | ၁၁/ ၅.၇ |

(၂) တံတားလုပ်ငန်း

| စဉ် | မြို့နယ်/ မြို့ | တံတားပေါင်း(စင်း) | | | | |
|-----|--------------------|-------------------|----------|------|--------|--------|
| | | သံ | ကွန်ကရစ် | အုတ် | သစ်သား | ပေါင်း |
| ၁ | မိုးနဲမြို့နယ် | - | ၁ | - | - | ၁ |
| ၂ | ကျိုင်းတောင်း | - | ၂ | - | - | ၂ |
| | မြို့နယ်ချုပ် | - | ၃ | - | - | ၃ |

(၃) လမ်းတံတားသုံးစက်ကိရိယာများ

| စဉ် | မြို့နယ်/မြို့ | လမ်းတံတားသုံးစက်ကိရိယာများ | | | | လုပ်သား ဦးရေ |
|-----|----------------|----------------------------|----------------|-----------------|----------------|-----------------|
| | | မြေထိုး စက် | မြေကော် စက် | မြေကြိတ် စက် | မြေသယ် ယာဉ် | |
| ၁ | မိုးနဲ | - | - | ၁ | ၁ | ၂ |
| ၂ | ကျိုင်းတောင်း | - | - | - | - | - |
| | မြို့နယ်ချုပ် | - | - | ၁ | ၁ | ၂ |

ပုံနှိပ်လုပ်ငန်းနှင့် မီဒီယာလုပ်ငန်းများ

၃၆။ မိုးနဲမြို့နယ်တွင်ရှိသော ပုံနှိပ်တိုက်နှင့် မီဒီယာ လုပ်ငန်းများမှာ အောက်ပါအတိုင်း ဖြစ်ပါသည်-

(က) ပုံနှိပ်လုပ်ငန်းနှင့် တေးသံသွင်း၊ ဗီဒီယို

| စဉ် | မြို့နယ်/ မြို့ | ပုံနှိပ်စက် | | လော့ပျူတာ | မိတ္တူ | တေးသံသွင်း | ဗီဒီယို |
|-----|--------------------|-------------|-----------|-----------|--------|------------|---------|
| | | ဂရပ်ဖစ် | ယူအိုင်ပီ | | | | |
| ၁ | မိုးနဲမြို့နယ် | - | - | ၄ | ၄ | - | - |
| ၂ | ကျိုင်းတောင်း | - | - | - | - | - | - |
| | မြို့နယ် ချုပ် | - | - | ၄ | ၄ | - | - |

(ခ) မီဒီယာလုပ်ငန်းများ

မရှိပါ။

ပြည်တွင်းအသားတင်ထုတ်လုပ်မှုနှင့်ဝန်ဆောင်မှုတန်ဖိုး

၃၇။ မိုးနဲမြို့နယ်၏ ပြည်တွင်းအသားတင်ထုတ်လုပ်မှုနှင့်ဝန်ဆောင်မှုတန်ဖိုးကို အောက်ပါအတိုင်း ဖော်ပြအပ်ပါသည်-

ကျပ်သန်းပေါင်း

| စဉ် | အကြောင်းအရာ | ၂၀၁၆-၂၀၁၇ အသားတင် ထုတ်လုပ်မှု တန်ဖိုး | ၂၀၁၇- ၂၀၁၈ ရည်မှန်းချက် တန်ဖိုး | ၂၀၁၇-၂၀၁၈ ခုနှစ် ဆောင်ရွက်နိုင်မှု | | |
|-----|--|--|--|---------------------------------------|--------------------------------|----------------|
| | | | | တန်ဖိုး | အကောင် အထည် ဖော်နိုင်မှု | တိုး တက်မှု |
| ၁ | ထုတ်လုပ်မှုတန်ဖိုး | ၃၉၁၅၅.၆ | ၃၆၈၂၁.၁ | ၃၉၈၂၈.၇ | ၁၀၈.၂ | ၁.၇ |
| ၂ | ဝန်ဆောင်မှု | ၅၀၀၉.၆ | ၅၀၇၂.၂ | ၅၃၈၀ | ၁၀၆.၁ | ၇.၄ |
| ၃ | ကုန်သွယ်မှုတန်ဖိုး | ၁၁၀၄၅.၆ | ၉၇၆၃.၄ | ၁၁၃၅၂.၄ | ၁၁၆.၃ | ၂.၈ |
| | စုစုပေါင်းထုတ်လုပ်မှု နှင့်ဝန်ဆောင်မှုတန်ဖိုး | ၅၅၂၁၀.၈ | ၅၁၆၅၆.၇ | ၅၆၅၆၁.၁ | ၁၀၉.၅ | ၂.၄ |

တစ်ဦးချင်းဝင်ငွေ

၃၈။ မိုးနဲမြို့နယ်၏ တစ်ဦးချင်းဝင်ငွေကို အောက်ပါအတိုင်း ဖော်ပြအပ်ပါသည်-

| စဉ် | ၂၀၁၅-၂၀၁၆ ခုနှစ် | ၂၀၁၆-၂၀၁၇ ခုနှစ် | ၂၀၁၇-၂၀၁၈ခုနှစ် (ယာယီ) |
|-----|---------------------|---------------------|---------------------------|
| ၁ | ၁၃၂၅၅၂၈ | ၁၄၃၅၀၀၃ | ၁၄၈၅၀၉၀ |

အသက်မွေးဝမ်းကျောင်းလုပ်ငန်းအလိုက်အလုပ်လုပ်သူဦးရေ

၃၉။ မိုးနဲမြို့နယ်၏ အသက်မွေးဝမ်းကျောင်းလုပ်ငန်းအလိုက်အလုပ်လုပ်ကိုင်သူဦးရေမှာအောက်ပါ အတိုင်းဖြစ်ပါသည်-

| စဉ် | မြို့နယ်/ မြို့ | အစိုးရဝန်ထမ်း | ဝန်ဆောင်မှု | စိုက်ပျိုးရေး | မွေးမြူရေး | အရောင်းအဝယ် | စက်မှုလက်မှု | ကျွန်း | အခြား | စုစုပေါင်း |
|-----|--------------------|---------------|-------------|---------------|------------|-------------|--------------|--------|-------|------------|
| ၁ | မိုးနဲ | ၆၆၉ | ၄၈၇ | ၉၄၀၈ | ၁၈၆၈ | ၂၈၅ | ၉၁၀ | ၉၁၉ | - | ၁၄၅၄၆ |
| ၂ | ကျိုင်း တောင်း | ၁၉၃ | ၁၀၆ | ၂၉၁၁ | ၄၄၂ | ၁၁၁ | ၂၁၂ | ၉၁ | - | ၄၀၆၆ |
| | မြို့နယ်ချုပ် | ၈၆၂ | ၅၉၃ | ၁၂၃၁၉ | ၂၃၁၀ | ၃၉၆ | ၁၁၂၂ | ၁၀၁၀ | - | ၁၈၆၁၂ |

** (၁၅-၆၄)နှစ်အတွင်း လူဦးရေအပေါ် အခြေခံပါသည်။

အလုပ်လုပ်နိုင်သူဦးရေနှင့် အလုပ်လက်မဲ့ဦးရေ

၄၀။ မိုးနဲမြို့နယ်တွင်ရှိသော အလုပ်လုပ်နိုင်သူဦးရေနှင့် အလုပ်လက်မဲ့နှုန်းကို အောက်ပါအတိုင်း ဖော်ပြအပ်ပါသည်-

| စဉ် | မြို့နယ်/ မြို့ | အလုပ် လုပ်နိုင် သူဦးရေ | လုပ်ငန်းခွင် ရှိ လုပ်သား ဦးရေ | အလုပ် လက်မဲ့ ဦးရေ | အလုပ်လက်မဲ့ ရာခိုင်နှုန်း |
|---------------|--------------------|------------------------------|-------------------------------------|----------------------|------------------------------|
| ၁ | မိုးနဲ | ၁၄၈၇၀ | ၁၄၅၄၆ | ၂၇၆ | ၂.၁% |
| ၂ | ကျိုင်းတောင်း | ၄၁၅၆ | ၄၀၆၆ | ၁၃၈ | ၂.၁% |
| မြို့နယ်ချုပ် | | ၁၉၀၂၆ | ၁၈၆၁၂ | ၄၁၄ | ၂.၁% |

** (၁၅-၆၄)နှစ်အတွင်း လူဦးရေအပေါ် အခြေခံပါသည်။

အခန်း(၇)

လူမှုရေးဆိုင်ရာအချက်အလက်များ

ပညာရေးကဏ္ဍ

၄၁။ မိုးနဲမြို့နယ်တွင်ရှိသော ပညာရေးဆိုင်ရာအချက်အလက်များမှာ အောက်ပါအတိုင်း ဖော်ပြအပ်ပါသည်-

(က) အဆင့်မြင့်ပညာ
မရှိပါ။

(ခ) အခြေခံပညာ

(၁) အထကကျောင်းများ

| စဉ် | ကျောင်း အမည် | တည်နေ ရာ | အကျယ် အဝန်း(ဧက) | ဆရာ/ ဆရာမ ဦးရေ | ကျောင်း သား/ သူဦးရေ | ဆရာနှင့် ကျောင်း သား အချိုး |
|---------------|--------------------|---------------------|--------------------|----------------------|---------------------------|-----------------------------------|
| ၁ | အထက(မိုးနဲ) | ဥယျာဉ် ရပ်ကွက် | ၄.၄၃၅ | ၂၆ | ၉၇၂ | ၁:၃၈ |
| ၂ | အထက (တုန်ဟုန်း) | အမှတ်(၅) ရပ်ကွက် | ၁၃.၅ | ၂၅ | ၆၁၁ | ၁:၂၄ |
| မြို့နယ်ချုပ် | | | ၁၇.၉၃၅ | ၅၁ | ၁၅၈၃ | ၁:၃၁ |

(၂) အထက ကျောင်းခွဲများ

| စဉ် | ကျောင်းအမည် | တည်နေရာ | အကျယ်အဝန်း (ဧက) | ဆရာ/ဆရာမ ဦးရေ | ကျောင်းသား/ သူဦးရေ | ဆရာနှင့် ကျောင်းသား အချိုး |
|---------------|----------------|---------------------|-----------------|---------------|--------------------|----------------------------|
| ၁ | အထက(ခွဲ) နားခံ | နားခံကျေးရွာ အုပ်စု | ၆.၄၇၅ | ၂၁ | ၄၂၀ | ၁:၂၀ |
| မြို့နယ်ချုပ် | | | ၆.၄၇၅ | ၂၁ | ၄၂၀ | ၁:၂၀ |

(၃) အလကကျောင်းများ

| စဉ် | ကျောင်းအမည် | တည်နေရာ | အကျယ်အဝန်း (ဧက) | ဆရာ/ဆရာမ ဦးရေ | ကျောင်းသား/ သူဦးရေ | ဆရာနှင့် ကျောင်းသား အချိုး |
|---------------|--------------------|-------------------|-----------------|---------------|--------------------|----------------------------|
| ၁ | အလက (မြို့မ) | လွိုင်မြေ ရပ်ကွက် | ၂.၉၈၀ | ၁၄ | ၅၁၈ | ၁:၃၇ |
| ၂ | အလက (နမ့်မော်ဆွန်) | နမ့်မော်ဆွန် | ၄.၇၄၀ | ၁၁ | ၂၃၃ | ၁:၂၂ |
| ၃ | အလက (ဝိန်းကောင်) | အမှတ်(၇) ရပ်ကွက် | ၁၀.၆၂ | ၁၂ | ၂၀၆ | ၁:၁၇ |
| မြို့နယ်ချုပ် | | | ၁၈.၃၄ | ၃၇ | ၉၅၇ | ၁:၂၅ |

(၄) အလက ကျောင်းခွဲများ

| စဉ် | ကျောင်းအမည် | တည်နေရာ | အကျယ်အဝန်း (ဧက) | ဆရာ/ဆရာမ ဦးရေ | ကျောင်းသား/ သူဦးရေ | ဆရာနှင့် ကျောင်းသား အချိုး |
|---------------|-----------------------|--------------------|-----------------|---------------|--------------------|----------------------------|
| ၁ | အလက(ခွဲ) (နောင်ကျော့) | နောင်ကျော့ ရပ်ကွက် | ၁.၆၁၅ | ၉ | ၂၆၉ | ၁:၂၉ |
| မြို့နယ်ချုပ် | | | ၁.၆၁၅ | ၉ | ၂၆၉ | ၁:၂၉ |

(၅) မူလတန်းလွန်ကျောင်းများ
တင်ပြရန်မရှိပါ။

(၆) အမကကျောင်းများ

| စဉ် | ကျောင်း အရေအတွက် | ဆရာ/ဆရာမ ဦးရေ | ကျောင်းသား/ သူဦးရေ | ဆရာနှင့် ကျောင်းသား အချိုး |
|-----|---------------------|------------------|-----------------------|----------------------------------|
| ၁ | ၃၃ | ၁၃၅ | ၁၃၇၇ | ၁:၁၁ |

(ဂ) မူလတန်းကြိုကျောင်း

| စဉ် | ကျောင်းအမည် | တည်နေရာ | ဆရာ/ ဆရာမ ဦးရေ | ကျောင်းသား/ သူဦးရေ | အချိုး |
|---------------|------------------------|-----------------------|----------------------|-----------------------|--------|
| ၁ | အလက(မြို့မ) | လွိုင်မြေရပ်ကွက် | ၂ | ၄၅ | ၁:၂၂ |
| ၂ | အလက(ခွဲ) နောင်ကျော့ | နောင်ကျော့ ရပ်ကွက် | ၃ | ၆၃ | ၁:၂၁ |
| ၃ | အမက(နာဟောင်) | နာဟောင်ရပ်ကွက် | ၂ | ၃၁ | ၁:၁၅ |
| ၄ | အမက(ပေါ့မိုင်း) | ပေါ့မိုင်းရပ်ကွက် | ၁ | ၂၇ | ၁:၂၇ |
| မြို့နယ်ချုပ် | | | ၈ | ၁၆၆ | ၁:၂၁ |

(ဃ) ဘုန်းတော်ကြီးသင် ပညာရေးကျောင်း

| စဉ် | ကျောင်းအမည် | တည်နေရာ | ဆရာ/ ဆရာမ ဦးရေ | ကျောင်းသား/ သူဦးရေ | အချိုး |
|---------------|----------------------------|----------------------|----------------------|-----------------------|--------|
| ၁ | ဝိဇ္ဇာရိယံဘုန်းကြီးကျောင်း | လွိုင်မြေ ရပ်ကွက် | ၆ | ၇၉ | ၁:၁၄ |
| မြို့နယ်ချုပ် | | | ၆ | ၇၉ | ၁:၁၄ |

(င) ကျောင်းနေအရွယ်ကလေးများ ကျောင်းအပ်နှံမှု

| စဉ် | မြို့နယ်/ မြို့ | (၅)နှစ်ပြည့်ကလေး | | | ကျောင်းအပ်နှံမှု | | | ကျောင်း အပ်နှံမှု % |
|---------------|--------------------|------------------|-----|--------|------------------|-----|--------|------------------------|
| | | ကျား | မ | ပေါင်း | ကျား | မ | ပေါင်း | |
| ၁ | မိုးနဲ | ၃၂၉ | ၂၇၀ | ၅၉၉ | ၄၅၆ | ၃၉၀ | ၈၄၆ | ၇၀.၈၀% |
| ၂ | ကျိုင်းတောင်း | ၁၁၂ | ၁၁၈ | ၂၃၀ | ၁၁၂ | ၁၁၈ | ၂၃၀ | ၁၀၀% |
| မြို့နယ်ချုပ် | | ၄၄၁ | ၃၈၈ | ၈၂၉ | ၅၆၈ | ၅၀၈ | ၁၀၇၆ | ၇၀.၈၀%% |

(စ) တက္ကသိုလ်ဝင်တန်း အောင်မြင်မှု

| စဉ် | မြို့နယ်/ မြို့ | ၂၀၁၆-၂၀၁၇ ခုနှစ် | | | | ၂၀၁၇-၂၀၁၈ ခုနှစ် | | | |
|---------------|--------------------|------------------|--------|-----------|-------|------------------|--------|-----------|-------|
| | | စာရင်းရှိ | ဖြေဆို | အောင်မြင် | % | စာရင်းရှိ | ဖြေဆို | အောင်မြင် | % |
| ၁ | မိုးနဲ | ၁၉၂ | ၁၇၈ | ၅၂ | ၂၉.၂၁ | ၂၀၇ | ၁၉၇ | ၅၄ | ၂၇.၄၁ |
| ၂ | ကျိုင်းတောင်း | ၂၇ | ၂၆ | ၃ | ၄၃.၄၇ | ၇၈ | ၇၁ | ၁၃ | ၁၈.၃၁ |
| မြို့နယ်ချုပ် | | ၂၁၉ | ၂၀၄ | ၅၅ | ၂၈.၆၃ | ၂၈၅ | ၂၆၈ | ၆၇ | ၂၅ |

(ဆ) စာတတ်မြောက်မှုရာခိုင်နှုန်း

| စဉ် | မြို့နယ်/ မြို့ | မြို့နယ်လူ ဦးရေ | (၁၅)နှစ်အထက် လူဦးရေ | စာတတ်မြောက် ဦးရေ | စာတတ်မြောက် မှုနှုန်း |
|---------------|--------------------|--------------------|------------------------|---------------------|--------------------------|
| ၁ | မိုးနဲမြို့နယ် | ၃၂၀၉၃ | ၃၁၇၉၁ | ၃၀၇၇၆ | ၉၆.၈၁% |
| ၂ | ကျိုင်းတောင်း | ၈၉၆၁ | ၅၄၃၄ | ၄၅၃၀ | ၅၅% |
| မြို့နယ်ချုပ် | | ၄၁၀၅၄ | ၃၇၂၂၅ | ၃၅၃၀၆ | ၈၅.၉% |

(ဇ) သင်ကြားမှု၊ သင်ယူမှု၊ အထောက်အကူပြုစာသင်ခန်း များ ဖွင့်လှစ်နိုင်မှုအခြေအနေ

(၁) အထက ကျောင်းများ

| စဉ် | မြို့နယ်/ မြို့ | အထက်တန်းကျောင်းများ | | | | | | | |
|---------------|--------------------|---------------------|------------------|-----------------|-----------------|-----------------|--------|--|--|
| | | စာရင်း ရှိ | Media တပ်ပြီး | 3PLT တပ်ပြီး | 2PLT တပ်ပြီး | 1PLT တပ်ပြီး | ပေါင်း | | |
| ၁ | မိုးနဲ | ၁ | ၁ | - | - | - | ၁ | | |
| ၂ | ကျိုင်းတောင်း | - | - | - | - | - | - | | |
| မြို့နယ်ချုပ် | | ၁ | ၁ | - | - | - | ၁ | | |

(၂) အလက ကျောင်းများ

| စဉ် | မြို့နယ်/ မြို့ | အလယ်တန်းကျောင်းများ | | | | | | ပေါင်း |
|-----|--------------------|---------------------|----------|---------|---------|---------|--------|--------|
| | | စာရင်းရှိ | Mediaတပ် | 3PLTတပ် | 2PLTတပ် | 1PLTတပ် | ပေါင်း | |
| ၁ | မိုးနဲ | ၅ | ၅ | - | - | - | ၅ | |
| ၂ | ကျိုင်းတောင်း | - | - | - | - | - | - | |
| | မြို့နယ် ချုပ် | ၅ | ၅ | - | - | - | ၅ | |

(၃) အမက ကျောင်းများ

| စဉ် | မြို့နယ်/ မြို့ | မူလတန်းကျောင်းများ | | | | | | ပေါင်း |
|-----|--------------------|--------------------|---------------|--------------|--------------|--------------|--------|--------|
| | | စာရင်းရှိ | Media တပ်ပြီး | 3PLT တပ်ပြီး | 2PLT တပ်ပြီး | 1PLT တပ်ပြီး | ပေါင်း | |
| ၁ | မိုးနဲ | ၃၀ | - | - | ၇ | ၁၄ | ၂၁ | |
| ၂ | ကျိုင်းတောင်း | - | - | - | - | - | - | |
| | မြို့နယ် ချုပ် | ၃၀ | - | - | ၇ | ၁၄ | ၂၁ | |

(ဈ) စာကြည့်တိုက်များ ဖွင့်လှစ်နိုင်မှု

| စဉ် | မြို့နယ်/ မြို့ | အုပ်ချုပ် ရေး | ပညာ ရေး | ပြန်/ ဆက် | ဘုန်းကြီး ကျောင်း | အခြား | ပေါင်း |
|-----|--------------------|------------------|------------|--------------|----------------------|-------|--------|
| ၁ | မိုးနဲ | - | - | ၄၄ | - | - | ၄၄ |
| ၂ | ကျိုင်း တောင်း | ၃ | ၁ | ၁ | - | - | ၅ |
| | မြို့နယ် ချုပ် | ၃ | ၁ | ၄၅ | - | - | ၄၉ |

ကျန်းမာရေးကဏ္ဍ

၄၂။ မိုးနဲမြို့နယ်၏ ကျန်းမာရေးကဏ္ဍဆိုင်ရာ အချက်အလက်များမှာ အောက်ပါအတိုင်း ဖြစ်ပါသည်-

(က) ဆေးရုံများ

| စဉ် | ဆေးရုံအမည် | တည်နေရာ | အစိုးရ/ ပုဂ္ဂလိက | ကုတင် အရေအတွက် |
|-----|----------------------------|------------------|---------------------|-------------------|
| ၁ | မိုးနဲပြည်သူ့ဆေးရုံ | လွိုင်မြေရပ်ကွက် | အစိုးရ | ၂၅ |
| ၂ | ကျိုင်းတောင်းပြည်သူ့ဆေးရုံ | အမှတ်(၅)ရပ်ကွက် | အစိုးရ | ၂၅ |

(ခ) ဆေးပေးခန်းများ

မရှိပါ။

(ဂ) ကျေးလက်ကျန်းမာရေးဌာန/ဌာနခွဲ

| စဉ် | ကျေးလက်ကျန်းမာရေးဌာနအမည် | တည်နေရာ |
|-----|------------------------------------|-------------------|
| ၁ | မိခင်နှင့်ကလေးကျန်းမာရေးဌာန | ဥယျာဉ်ရပ်ကွက် |
| ၂ | နားခံကျေးလက်ကျန်းမာရေးဌာန | နားခံကျေးရွာ |
| ၃ | တုန်ဟုန်းဌာန | ရပ်ကွက်(၅) |
| | ကျေးလက်ကျန်းမာရေးဌာနခွဲအမည် | |
| ၁ | ဝမ်ယေး S/C | ဝမ်ယေးကျေးရွာ |
| ၂ | ဝမ်ဟေ S/C | ဝမ်ဟေကျေးရွာ |
| ၃ | နမ့်မော်လေ S/C | နမ့်မော်လေကျေးရွာ |
| ၄ | ဟဲကေ(ဆွန်မရမ်း)S/C | ဆွန်မရမ်းကျေးရွာ |
| ၅ | ဆိုင်းဖယ် S/C | ဆိုင်းဖယ်ကျေးရွာ |
| ၆ | ကွန်မုံ S/C | ရပ်ကွက်(၁) |
| | မြို့နယ်ချုပ် | ၉ ခု |

(ဃ) ကျန်းမာရေးစောင့်ရှောက်မှု

| စဉ် | မြို့နယ်/ မြို့ | လူဦးရေ | ဆရာဝန်မှ ကျန်းမာရေး စောင့်ရှောက်မှု နှုန်း | | သူနာပြုမှ ကျန်းမာရေး စောင့်ရှောက်မှု နှုန်း | | လက်ထောက် ကျန်းမာရေးမှူးမှ ကျန်းမာရေးစောင့် ရှောက်မှုနှုန်း | |
|---------------|--------------------|--------|---|-----------------------------|--|------------------------------|---|---|
| | | | ဆရာဝန်ဦးရေ | ဆရာဝန်နှင့် လူဦးရေအချိုး | သူနာပြုဦးရေ | သူနာပြုနှင့် လူဦးရေအချိုး | လ/ထကျန်းမာ ရေးမှူး ဦးရေ | လ/ထကျန်းမာ ရေးမှူး နှင့် လူဦးရေအချိုး |
| ၁ | မိုးနဲ | ၃၂၀၉၃ | ၄ | ၁:၈၂၁၉ | ၁၄ | ၁:၂၃၄၈ | ၂ | ၁:၁၆၄၃၈ |
| ၂ | ကျိုင်း တောင်း | ၈၉၆၁ | ၁ | ၁:၈၁၇၈ | ၄ | ၁:၂၀၄၄ | - | - |
| မြို့နယ်ချုပ် | | ၄၁၀၅၄ | ၅ | ၁:၈၂၁၀ | ၁၈ | ၁:၂၂၈၀ | ၂ | ၁:၂၀၅၂၇ |

(င) ဒေသတွင်းအများဆုံးဖြစ်တတ်သောရောဂါများ

| စဉ် | မြို့နယ်/ မြို့ | ရောဂါအမျိုးအစား | | | | | | | | | |
|----------------|--------------------|-----------------|----|-----------|----|------|----|-----------|----|----------------|----|
| | | ငှက်ဖျား | | ဝမ်းလျှော | | တီဘီ | | ဝမ်းကိုက် | | အသည်း ရောင် | |
| | | ဖြစ် | သေ | ဖြစ် | သေ | ဖြစ် | သေ | ဖြစ် | သေ | ဖြစ် | သေ |
| ၁ | မိုးနဲ | ၅၇ | - | ၈၅၉ | - | ၆၃ | ၃ | ၁၀၇ | - | ၁ | - |
| ၂ | ကျိုင်း တောင်း | ၄၅ | - | ၂၄၃ | - | ၂၃ | - | ၁၁ | - | ၁ | - |
| မြို့နယ် ချုပ် | | ၁၀၂ | - | ၁၁၀၂ | - | ၈၆ | ၃ | ၁၁၈ | - | ၂ | - |

(စ) HIV/AIDS -ရောဂါ ဖြစ်ပွား/ သေဆုံးဦးရေ

| စဉ် | မြို့နယ်/ မြို့ | ၂၀၁၆-၂၀၁၇ | | ၂၀၁၇-၂၀၁၈ | |
|---------------|--------------------|-----------|----|-----------|----|
| | | ဖြစ် | သေ | ဖြစ် | သေ |
| ၁ | မိုးနဲ | ၃ | - | ၄ | - |
| ၂ | ကျိုင်းတောင်း | ၂ | - | - | - |
| မြို့နယ်ချုပ် | | ၅ | - | ၄ | - |

(ဆ) ကျန်းမာရေးဆိုင်ရာ ညွှန်းကိန်းများ

| စဉ် | မြို့နယ်/ မြို့ | မိခင် ဦးရေ | ကလေး ဦးရေ | လူ(၁၀၀၀)လျှင် | | | |
|---------------|--------------------|---------------|--------------|---------------|---------------|---------------------------|--------------------|
| | | | | မွေးနှုန်း | မိခင်သေနှုန်း | မွေးကင်းစ ကလေးသေနှုန်း | ကိုယ်ဝန်ကျက်နှုန်း |
| ၁ | မိုးနဲမြို့နယ် | ၇၆၆ | ၇၁၄ | ၁၈.၁ | - | ၁၂.၆ | ၆.၁၆ |
| ၂ | ကျိုင်းတောင်း | ၂၉၅ | ၂၃၂ | ၂၀.၁ | - | - | ၄၀.၁ |
| မြို့နယ်ချုပ် | | ၁၀၆၁ | ၉၄၆ | ၁၄.၀၃ | - | ၁၁.၂ | ၆.၃၅ |

လူမှုရေးအသင်းအဖွဲ့များ

၄၃။ မိုးနဲမြို့နယ်ရှိ လူမှုရေးအသင်းအဖွဲ့များဆိုင်ရာ အချက်အလက်များမှာ အောက်ပါအတိုင်း ဖြစ်ပါသည်-

(က) INGO

မရှိပါ။

(ခ) NGO (ဦးရေ)

| စဉ် | မြို့နယ်/ မြို့ | အမျိုးသမီး ရေရရာ | မိခင်/ကလေး အသင်း | စစ်မှုထမ်း ဟောင်း | ကြက် ခြေနီ | အရံမီး သတ် |
|---------------|--------------------|---------------------|---------------------|----------------------|---------------|---------------|
| ၁ | မိုးနဲ | ၇၇၁၁ | ၈၂၃၉ | ၄၈ | ၃၀၀ | ၂၀၀ |
| ၂ | ကျိုင်းတောင်း | ၁၇၄၃ | ၁၂၃၈ | - | ၁၇ | ၅၀ |
| မြို့နယ်ချုပ် | | ၉၄၅၄ | ၉၄၇၇ | ၄၈ | ၃၁၇ | ၂၅၀ |

(ဂ) အသင်းအဖွဲ့များ

| စဉ် | မြို့ နယ် | အသင်းအဖွဲ့ အမည် | ရုံး/ခွဲ ဖွဲ့တည်နေရာ | မှတ်ပုံ တင် အမှတ် | ဆောင်ရွက် သည့် လုပ်ငန်း |
|---------------|--------------|-----------------------------------|-------------------------|-------------------------|-------------------------------|
| ၁ | မိုးနဲ | ရှမ်းစာပေနှင့်ယဉ်ကျေးမှု အသင်း | ဥယျာဉ်ရပ်ကွက် | - | လူမှုရေး လုပ်ငန်း |
| ၂ | ။ | နမ့်ခုံးပရဟိတအသင်း | နောင်ကျော့ရပ်ကွက် | - | ။ |
| မြို့နယ်ချုပ် | | | | | ၂ |

အားကစားနှင့် ဖျော်ဖြေရေးလုပ်ငန်းများ

၄၄။ မိုးနဲမြို့နယ်ရှိ အားကစားနှင့်ဖျော်ဖြေရေးလုပ်ငန်းများဆိုင်ရာ အချက်အလက်များမှာ အောက်ပါအတိုင်းဖြစ်ပါသည်-

| စဉ် | မြို့နယ်/မြို့ | အားကစားကွင်း | | | | | | ဖျော်ဖြေရေး | | |
|---------------|----------------|--------------|----------|---------|---------|-------|-------|-------------|---------|-------|
| | | ဘောလုံး | ဘောလီဘော | ဘတ်စကက် | တင်းနစ် | ဂေါက် | အခြား | ရုပ်ရှင်ရုံ | ပန်းခြံ | အခြား |
| ၁ | မိုးနဲ | ၁ | - | - | - | - | - | - | - | - |
| ၂ | ကျိုင်းတောင်း | ၁ | - | - | - | - | - | - | - | - |
| မြို့နယ်ချုပ် | | ၂ | - | - | - | - | - | - | - | - |

အခန်း(၈)

ဘာသာရေးဆိုင်ရာအချက်အလက်များ

ဗုဒ္ဓဘာသာဆိုင်ရာ အဆောက်အဦများနှင့် သာသနာဝင်ပုဂ္ဂိုလ်များ

၄၅။ မိုးနဲမြို့နယ်ရှိ ဗုဒ္ဓဘာသာဆိုင်ရာအဆောက်အဦများနှင့် သာသနာဝင်ပုဂ္ဂိုလ်များဆိုင်ရာ အချက်အလက်များအား တစ်ဖက်ပါအတိုင်း ဖော်ပြအပ်ပါသည်-

(က) သာသနိကအဆောက်အဦများ

| စဉ် | မြို့နယ်/မြို့ | ဘုရား | စေတီ | ပုထိုး | ဘုန်းကြီးကျောင်း | သီလရှင်ကျောင်း | ဓမ္မာရုံ |
|---------------|----------------|-------|------|--------|------------------|----------------|----------|
| ၁ | မိုးနဲ | ၆၁၇ | ၄၇၈ | - | ၄၄ | ၁ | ၆ |
| ၂ | ကျိုင်းတောင်း | - | ၁၁ | - | ၁၀ | - | ၃ |
| မြို့နယ်ချုပ် | | ၆၁၇ | ၄၈၉ | - | ၅၄ | ၁ | ၉ |

(ခ) ရဟန်းသံဃာနှင့်သီလရှင်များ

| စဉ် | မြို့နယ်/မြို့ | ရဟန်း | သာမဏေ | သီလရှင် |
|---------------|----------------|-------|-------|---------|
| ၁ | မိုးနဲ | ၈၇ | ၆၀၃ | ၁၂ |
| ၂ | ကျိုင်းတောင်း | ၃၄ | ၁၁၄ | - |
| မြို့နယ်ချုပ် | | ၁၂၁ | ၇၁၇ | ၁၂ |

(ဂ) ထင်ရှားသည့်ဘုရား၊စေတီနှင့်ပုထိုးများ

| စဉ် | မြို့နယ်/ မြို့ | ဘုရား၊စေတီ၊ပုထိုးအမည် | တည်နေရာ |
|---------------|--------------------|----------------------------|-------------------------|
| ၁ | မိုးနဲ | မြောက်နှစ်ကျိပ်ရှစ်ဆူဘုရား | နာဟောင်ရပ်ကွက် |
| | | ဆင်တောင်စေတီ | ဥယျာဉ်ရပ်ကွက် |
| | | (၁၂)ပါးဂူစေတီ | နမ့်မော်ဆွန်အုပ်စု |
| ၂ | ကျိုင်းတောင်း | မွေတော်မြို့နံစေတီတော် | ရပ်ကွက်(၅)၊ တုန်ဟုန်း |
| | | မွေတော်ဖားလစ်စေတီ | ရပ်ကွက်(၆)၊ ပါဆာ |
| | | ခါတ်မြတ်စေတီ | ရပ်ကွက်(၂)၊ နမ့်ပါမုန်း |
| | | သီရိသုခမင်္ဂလာစေတီ | ရပ်ကွက်(၁)၊ ဝိန်းဟိုင်း |
| မြို့နယ်ချုပ် | | | (၇)နေရာ |

(ဃ) ထင်ရှားသည့်ဘုန်းတော်ကြီးကျောင်းများ

| စဉ် | မြို့နယ်/ မြို့ | ဘုန်းကြီးကျောင်း အမည် | ဆရာတော်ဘွဲ့ အမည် | တည်နေရာ |
|---------------|--------------------|--------------------------|---------------------|------------------|
| ၁ | မိုးနဲမြို့နယ် | လွိုင်လင်းကျောင်း | ဘန္တန္တဝဏ္ဏ | ကွန်နားအုပ်စု |
| | | ဝိဇ္ဇာရိယကျောင်း | ဘန္တန္တ မာသိန္ဒ | လွိုင်မြေရပ်ကွက် |
| ၂ | ကျိုင်းတောင်း | ဝိန်းဟိုင်းကျောင်း | ဥူးစန္ဒိမာ | ရပ်ကွက်(၁) |
| | | နားဟေ့ကျောင်း | ဥူးနာဂိန္ဒ | ရပ်ကွက်(၂) |
| | | နမ့်ပါမုန်းကျောင်း | ဥူးနန္ဒသာရ | ရပ်ကွက်(၂) |
| | | ကုန်းဝတ်ကျောင်း | ဥူးပညာဒီပ | ရပ်ကွက်(၃) |
| | | တာကွန်ကျောင်း | ဥူးကောဝိဒ | ရပ်ကွက်(၄) |
| | | တုန်ဟုန်းကျောင်း | ဥူးသောစိဏ္ဍ | ရပ်ကွက်(၅) |
| | | ရွှေညောင်နှစ်ပင်ကျောင်း | ဥူးကေသဝ | ရပ်ကွက်(၅) |
| | | ပါဆာကျောင်း | ဥူးဝိစိန္တာ | ရပ်ကွက်(၆) |
| | | ကျောင်းလွိုင်ကျောင်း | ဥူးပဏ္ဍဝ | ရပ်ကွက်(၇) |
| | | နမ့်တွန်ကျောင်း | ဥူးပညာနန္ဒ | ရပ်ကွက်(၇) |
| မြို့နယ်ချုပ် | | (၁၂)ကျောင်း | | |

အခြားဘာသာရေးအဆောက်အဦများ

၄၆။ မိုးနဲမြို့နယ်ရှိ အခြားဘာသာရေး အဆောက်အဦများနှင့်ဆိုင်သောအချက်အလက်များအား အောက်ပါအတိုင်းဖော်ပြအပ်ပါ သည်-

| စဉ် | မြို့နယ်/ မြို့ | ခရစ်ယာန် | | အစ္စလာမ် | | ဟိန္ဒူ ဘုရားကျောင်း | | တရုတ် ဘုရားကျောင်း | |
|---------------|--------------------|----------|-------------|----------|-------------|------------------------|-------------|-----------------------|-------------|
| | | မြို့ | ကျေး လက် | မြို့ | ကျေး လက် | မြို့ | ကျေး လက် | မြို့ | ကျေး လက် |
| ၁ | မိုးနဲ | ၂ | ၂ | ၁ | - | ၂ | - | ၁ | ၁ |
| ၂ | ကျိုင်း တောင်း | - | - | - | - | - | - | - | - |
| မြို့နယ်ချုပ် | | ၂ | ၂ | ၁ | - | ၂ | - | ၁ | ၁ |

သမိုင်းဝင် ထင်ရှားသော အဆောက်အဦနှင့် နေရာများ

၄၇။ မိုးနဲမြို့နယ်ရှိ

သမိုင်းဝင်ထင်ရှားသောအဆောက်အဦနှင့်နေရာများမှာအောက်ပါအတိုင်းဖြစ်ပါသည်-

| စဉ် | မြို့နယ်/မြို့ | သမိုင်းဝင် အဆောက်အဦ | တည်နေရာ | ယဉ်ကျေးမှု ဇုန်အမည် | တည်နေရာ |
|---------------|----------------|---------------------------------|-------------------------------|------------------------|---------|
| ၁ | မိုးနဲ | မွေတော်စေတီများ | ကွန်နားကျေးရွာ အုပ်စု | | |
| | | ဆင်တောင်စေတီ | ဥယျာဉ်ရပ်ကွက် | | |
| | | ဦးသီလကျောင်း၊ နန်းဦးစေတီများ | နမ့်မော်ဆွမ် ကျေးရွာအုပ်စု | | |
| | | သာခေါင်စေတီ | ကုန်းလွန်း ကျေးရွာအုပ်စု | | |
| ၂ | ကျိုင်းတောင်း | ခွန်ဆန်လော ပြတိုက် | ရပ်ကွက်(၆) ပါဆာ | | |
| မြို့နယ်ချုပ် | | ၅ | | | |

အခန်း(၉)

ဒေသဖွံ့ဖြိုးရေးဆိုင်ရာအချက်အလက်များ

ဒေသဖွံ့ဖြိုးရေးလုပ်ငန်းများ ဆောင်ရွက်နိုင်မှုအခြေအနေ

၄၈။ မိုးနဲမြို့နယ်၏ ဒေသဖွံ့ဖြိုးရေးလုပ်ငန်းများ ဆောင်ရွက်မှု အခြေအနေမှာ အောက်ပါအတိုင်း ဖြစ်ပါသည်-

- (က) ကျေးလက်ဒေသဖွံ့ဖြိုးတိုးတက်ရေးဦးစီးဌာနမှ ဆောင်ရွက်သည့် လုပ်ငန်းများ
- (ခ) မြို့- ကျေးလက်၊ ကျေးရွာချင်းဆက်လမ်းများ

| စဉ် | လမ်းအရေအတွက် | အရှည်(မိုင်-မာလုံ) | အမျိုးအစား | | | | | | | | | |
|---------------|--------------|--------------------|------------|-------------|------------|-------------|----------|-------------|----------|-------------|----------|-------------|
| | | | ကတ္တရာ | | ကျောက်ချော | | မြေသား | | ဂဝံ | | ကွန်ကရစ် | |
| | | | အရေအတွက် | မိုင်/မာလုံ | အရေအတွက် | မိုင်/မာလုံ | အရေအတွက် | မိုင်/မာလုံ | အရေအတွက် | မိုင်/မာလုံ | အရေအတွက် | မိုင်/မာလုံ |
| ၁ | ၂ | ၂/၄ | - | - | - | - | ၂ | ၂/၄ | - | - | - | - |
| မြို့နယ်ချုပ် | ၂ | ၂/၄ | - | - | - | - | ၂ | ၂/၄ | - | - | - | - |

(၂) တံတားများ

| စဉ် | တံတားအမည် | အရှည်(ပေ) | အမျိုးအစား | ဆောက်လုပ်မှုပုံစံ | |
|-----|---|-----------|------------|-------------------|-----------|
| | | | | အသစ် | ပြင်ထိန်း |
| ၁ | ကုန်းလွန်း- ကုန်းလုံ ကျေးရွာချင်းဆက်တံတား | ၁၀'x၁၄' | ကွန်ကရစ် | အသစ် | |
| | မြို့နယ်ချုပ် | ၁ | | | |

(၃) သောက်သုံးရေရရှိရေးလုပ်ငန်း

| စဉ် | လုပ်ငန်း တည်နေရာ | အမျိုးအစားနှင့်အတိုင်းအတာ | | | | | | အကျိုးပြု အိမ်ခြေ |
|---------------|-------------------------------|---------------------------|---------|------------|----------|-----------|-------|----------------------|
| | | ရေကန် | ရေတွင်း | အဝိစိတွင်း | လျှပ်စက် | မြစ်ရေတင် | အခြား | |
| ၁ | ခိုတိဝိုကျေးရွာ | - | - | - | - | - | ၁ | ၂၀ |
| ၂ | ကာဟ(ပန်စိမ်း) ကျေးရွာ | - | - | - | - | - | ၁ | ၅၄ |
| ၃ | ဝမ်ကျောင်း ကျေးရွာ | - | - | - | - | - | ၁ | ၂၃ |
| ၄ | ကွန်နားရွာ (ကျိုင်းတောင်း) | - | - | ၁ | - | - | - | ၂၀ |
| မြို့နယ်ချုပ် | | - | - | ၁ | - | - | ၃ | ၁၁၇ |

(၄) လျှပ်စစ်မီးလင်းရေးလုပ်ငန်း

မရှိပါ။

(၅) မြစ်မီးရောင်ကျေးရွာစီမံကိန်းလုပ်ငန်း

| စဉ် | ကျေးရွာအမည် | အိမ်ခြေ | အိမ်ထောင် စု | ခွင့်ပြုငွေ ကျပ်(သိန်း) |
|---------------|--|---------|-----------------|----------------------------|
| ၁ | လွိုင်အိုင်ကျေးရွာ | ၈၉ | ၈၉ | ၃၀၀ |
| ၂ | မယ်ဇေလီမြိုင်ကျေးရွာ | ၁၉၁ | ၁၉၅ | ၃၀၀ |
| ၃ | ခိုတိဝို+ဝမ်ဟေ+ဆွန်တော် +ပန်လော့ကျေးရွာ | ၇၃ | ၇၂ | ၃၀၀ |
| မြို့နယ်ချုပ် | | ၃၅၃ | ၃၅၆ | ၉၀၀ |

(၆) ကျေးလက်အိမ်ယာဖွံ့ဖြိုးရေးလုပ်ငန်း

| စဉ် | ကျေးရွာအမည် | ခွင့်ပြုအိမ်ခြေ | ပြီးစီးအိမ်ခြေ | ကုန်ကျငွေကျပ်(သိန်း) |
|---------------|--------------------|-----------------|----------------|----------------------|
| ၁ | ဖွီးလင်ကျေးရွာ | ၁ | ၁ | ၅၀ |
| ၂ | ဟဲကေကျေးရွာ | ၁ | ၁ | ၅၀ |
| ၃ | လွိုင်ယူးကာကျေးရွာ | ၁ | ၁ | ၅၀ |
| ၄ | ကုန်းလုံကျေးရွာ | ၁ | ၁ | ၅၀ |
| မြို့နယ်ချုပ် | | ၄ | ၄ | ၂၀၀ |

(၇) ကျေးလက်အိမ်သာလုပ်ငန်း

မရှိပါ။

(ခ) အစိုးရနှင့်ပြည်သူ့ဆောင်ရွက်သည့် ဒေသဖွံ့ဖြိုးရေး လုပ်ငန်းများ

| စဉ် | လုပ်ငန်းအမည် | အရွယ်အစား/အရှည် | ကုန်ကျငွေ(သိန်း) | | | ပြီးစီးရက် |
|---------------|---|-----------------|------------------|--------|--------|------------|
| | | | အစိုးရ | ပြည်သူ | ပေါင်း | |
| ၁ | ကုန်းလွန်းကျေးရွာ အုပ်စု၊ ကုန်းလုံရွာ တွင်းကျောက်ချော လမ်းခင်းခြင်း | ၁၃၀၀'x၁၂' | ၁၀၀ | ၃၃.၅ | ၁၃၃.၅ | ၁၇.၄.၂၀၁၈ |
| မြို့နယ်ချုပ် | | ၁ | ၁၀၀ | ၃၃.၅ | ၁၃၃.၅ | |

မြို့ပြစီမံကိန်း(=Town Plan)နှစ်(၃၀)အတွက် မြေအသုံးချမှုဆိုင်ရာလျာထားချက်

၄၉။ မြို့နယ်စီမံကိန်း(Town Plan)နှစ်(၃၀)အတွက် မြေအသုံးချမှုဆိုင်ရာ လျာထားချက်မှာ အောက်ပါအတိုင်းဖြစ်ပါသည်-

| စဉ် | မြို့နယ် | လျာထားမြေဧကပေါင်း | လျာထားမည့်မြေကွက်ပေါင်း | မှတ်ချက် |
|---------------|--------------------|-------------------|-------------------------|-------------------------|
| ၁ | မိုးနဲမြို့နယ် | ၅ | ၇၀ | ကုန်းလွန်းကျေးရွာအုပ်စု |
| ၂ | ကျိုင်းတောင်းမြို့ | ၄၆.၀၀ | ၂၂၅ | အမှတ်(၅)ရပ်ကွက် |
| မြို့နယ်ချုပ် | | ၅၁.၀၀ | ၂၉၅ | |


၄၅
အခန်း(၁၀)
အထွေထွေ

၅၀။ အခြားတင်ပြလိုသောအချက်များ

ကျန်းမာရေးကဏ္ဍအနေဖြင့် လူနာများဆေးရုံတက်ရောက်ကုသရာတွင် ခုတင်လုံလောက်မှု ရှိစေရန်အတွက် မိုးနဲမြို့နယ်ပြည်သူ့ဆေးရုံအား လက်ရှိ(၂၅)ခုတင်မှ (၅၀)ခုတင်ဆံ့ ဆေးရုံ ဖြစ်စေ ရေးတိုးချဲ့ဆောင်ရွက်ပေးပါရန် တင်ပြအပ်ပါသည်။

နိဂုံး

၅၁။ မိုးနဲမြို့နယ်၏ ဒေသဆိုင်ရာအချက်အလက်များကို ဌာနဆိုင်ရာများမှ ပေးပို့သော အချက်အလက်များ ၊ ဒေသဆိုင်ရာအချက်အလက်စာစောင်များ ၊ မှတ်တမ်းများအပေါ်တွင် အခြေခံ လျက် အကျဉ်းချုံးပြုစုထားခြင်းဖြစ်ပါသည်။ ဒေသဆိုင်ရာအချက်အလက်များအား မှတ်တမ်းတင် စုစည်းတင်ပြခြင်းအားဖြင့်မိုးနဲမြို့နယ်တစ်ခုလုံး၏ အချက်အလက်နှင့် ဖွံ့ဖြိုးတိုးတက်မှု အခြေအနေ များကို လေ့လာသိရှိနိုင်ပြီး မိမိတို့၏ လုပ်ငန်းများကို အထောက်အကူပြုမည်ဖြစ်ပါကြောင်း တင်ပြ အပ်ပါသည်။



အုပ်ချုပ်ရေးမှူး
မြို့နယ်အထွေထွေအုပ်ချုပ်ရေးဦးစီးဌာန
မိုးနဲမြို့နယ်

ရက်စွဲ၊ ၂၀၁၉ ခုနှစ်၊ ဖေဖော်ဝါရီလ ၈ ရက်

အပိုင်း(၂)

၂၀၁၈ ခုနှစ်၊ ဧပြီလမှ ၂၀၁၈ ခုနှစ်၊ စက်တင်ဘာလအထိ

ဒေသဆိုင်ရာ

အချက်အလက်များ

ဇယား

| စဉ် | အကြောင်းအရာ | စာမျက်နှာ | |
|-----|--|-----------|----|
| | | မှ | ထိ |
| | မြေပုံ | | |
| | အခန်း(၁) နိဒါန်း နှင့် ဒေသသမိုင်း | | |
| ၁။ | နိဒါန်း | ၁ | - |
| ၂။ | ဒေသသမိုင်းအကျဉ်း | ၁ | |
| | အခန်း(၂) ပထဝီဝင်အနေအထား | | |
| ၃။ | တည်နေရာနှင့် အကျယ်အဝန်း | ၁ | |
| ၄။ | နယ်နိမိတ် | ၁ | |
| ၅။ | မြေမျက်နှာသွင်ပြင် | ၁ | |
| ၆။ | ရေဆင်း | ၁ | |
| ၇။ | ပင်လယ်ရေမျက်နှာပြင်အထက်အမြင့် | ၂ | |
| | အခန်း(၃) ရာသီဥတုနှင့်သဘာဝပတ်ဝန်းကျင် | | |
| ၈။ | ရာသီဥတု | ၂ | |
| ၉။ | သဘာဝပေါက်ပင် | ၂ | |
| ၁၀။ | တောရိုင်းတိရစ္ဆာန်များ | ၂ | |
| ၁၁။ | သဘာဝပတ်ဝန်းကျင်လက်ရှိအခြေအနေ | ၃ | |
| ၁၂။ | သဘာဝပတ်ဝန်းကျင်ထိန်းသိမ်းရေးလုပ်ငန်းများ | ၃ | |

| စဉ် | အကြောင်းအရာ | စာမျက်နှာ | |
|-----|---|------------------|----|
| | | မှ | ထိ |
| ၁၃။ | သဘာဝဘေးအန္တရာယ် ကျရောက်မှု | ၃ | |
| | အခန်း(၄) လူဦးရေဆိုင်ရာအချက်အလက်များ | | |
| ၁၄။ | နေထိုင်သည့်တိုင်းရင်းသားလူမျိုးစုများ | ၄ | |
| ၁၅။ | အိမ်ခြေ ၊ အိမ်ထောင်စုနှင့် လူဦးရေ (က)အိမ်ခြေ/အိမ်ထောင်စု (ခ)လူဦးရေ | ၅ ၆ | |
| ၁၆။ | လူဦးရေတိုးနှုန်းနှင့် ကျား/မ အချိုး (က)လူဦးရေတိုးနှုန်းနှင့်ကျား/မ အချိုး (ခ)မွေးဖွား၊သေဆုံး၊ပြောင်းဝင်၊ပြောင်းထွက်လူဦးရေ | ၆ ၇ | |
| ၁၇။ | ကိုးကွယ်သည့်ဘာသာ | ၇ | |
| ၁၈။ | နိုင်ငံခြားသားများ နေထိုင်မှု | ၈ | |
| | အခန်း(၅) အုပ်ချုပ်ရေးဆိုင်ရာအချက်အလက်များ | | |
| ၁၉။ | အုပ်ချုပ်ရေးနယ်မြေ ဖွဲ့စည်းမှု | ၈ | |
| ၂၀။ | ရွေးကောက်ပွဲဆိုင်ရာ ကိစ္စရပ်များ (က)မြို့နယ်ရွေးကောက်ပွဲကော်မရှင်အဖွဲ့ခွဲ အဖွဲ့ဝင်စာရင်း (ခ) ဆန္ဒမဲပေးပိုင်ခွင့်ရှိသူဦးရေ (ဂ) နိုင်ငံရေးပါတီများ (ဃ)ရွေးချယ်ခံရသောလွှတ်တော်ကိုယ်စားလှယ်များ | ၈ ၈ ၈ ၈ | |
| | | | |

| စဉ် | အကြောင်းအရာ | စာမျက်နှာ | |
|-----|---|--|----|
| | | မှ | ထိ |
| | အခန်း(၆) စီးပွားရေးဆိုင်ရာ အချက်အလက်များ | | |
| ၂၁။ | စီးပွားရေးဆိုင်ရာ ခြုံငုံသုံးသပ်ချက် | ၉ | |
| ၂၂။ | မြေအသုံးချမှု | ၉ | |
| ၂၃။ | ဆည်မြောင်းတာဝန်များနှင့်ဆည်ရေသောက်ဧရိယာ (က) ကိုယ့်အားကိုးဆည်များ (ခ) မြစ်ရေတင်စီမံကိန်းများ (ဂ) တာဝန်များ/ရေထိန်းတံခါးများ | ၉ ၉ ၉ | |
| ၂၄။ | စိုက်ပျိုးရေးလုပ်ငန်း (က) အဓိကသီးနှံ(၁၀)မျိုး စိုက်ပျိုးထုတ်လုပ်မှု (ခ) နှစ်ရှည်သီးနှံစိုက်ပျိုးမှုအခြေအနေ (ဂ) အခြားဈေးကွက်ဝင်သီးနှံများစိုက်ပျိုးထုတ်လုပ်မှု (ဃ) လယ်ယာသုံးစက်ကိရိယာ သုံးစွဲမှုအခြေအနေ (င) လယ်ယာသုံးထယ်၊ထွန်နှင့်ကျွဲ၊နွားကောင်ရေ (စ) ဒေသတွင်းဆန်ဖူလုံမှုရာခိုင်နှုန်း (ဆ) ဒေသတွင်းဆီဖူလုံမှုရာခိုင်နှုန်း | ၁၀ ၁၁ ၁၁ ၁၂ ၁၂ ၁၃ ၁၃ | |
| ၂၅။ | မွေးမြူရေးလုပ်ငန်း (က) မွေးမြူရေးဇုန်များ (ခ) မြို့နယ်မွေးမြူရေး(ကောင်ရေ) | ၁၃ ၁၃ | |

| စဉ် | အကြောင်းအရာ | စာမျက်နှာ | |
|-----|--|-----------|----|
| | | မှ | ထိ |
| | (ဂ) မြို့နယ်အသားထုတ်လုပ်မှု(ပိဿာ) | ၁၄ | |
| | (ဃ) မြို့နယ်ကြက်/ဘဲ/ငုံးဥထုတ်လုပ်မှု(လုံး) | ၁၄ | |
| | (င) နို့ထွက်ပစ္စည်းထုတ်လုပ်မှု | ၁၅ | |
| | (စ) မြို့နယ်ငါးပုစွန်မွေးမြူမှုအခြေအနေ | ၁၅ | |
| | (ဆ) ရေချို၊ ရေငန်ငါးဖမ်းလုပ်ငန်းမှ အသားထုတ်လုပ်မှု | ၁၅ | |
| ၂၆။ | စက်မှုလက်မှုလုပ်ငန်း | | |
| | (က) စက်မှုဇုန်များ | ၁၅ | |
| | (ခ) မြို့နယ်ရှိစက်ရုံများ | ၁၅ | |
| | (ဂ) မြို့နယ်ရှိအလုပ်ရုံများ | ၁၅ | |
| | (ဃ) အိမ်တွင်းစက်မှုလက်မှုလုပ်ငန်းများ | ၁၅ | |
| ၂၇။ | သစ်တောလုပ်ငန်းဆောင်ရွက်မှုအခြေအနေ | | |
| | (က) သစ်တောများ | ၁၆ | |
| | (ခ) စီးပွားဖြစ်သစ်တောစိုက်ခင်း | ၁၆ | |
| | (ဂ) သစ်ထုတ်လုပ်မှု | ၁၆ | |
| | (ဃ) သစ်တောထွက်ပစ္စည်းများ | ၁၆ | |
| ၂၈။ | တွင်းထွက်ပစ္စည်းထုတ်လုပ်မှုလုပ်ငန်း | | |
| | (က) သတ္တုတူးဖော်ထုတ်လုပ်မှု | ၁၇ | |
| | (ခ) ကျောက်မျက်တူးဖော်ထုတ်လုပ်မှု | ၁၇ | |
| ၂၉။ | စွမ်းအင်နှင့်လျှပ်စစ်ကဏ္ဍ | | |
| | (က) ဓာတ်ဆီ/ဒီဇယ်အရောင်းဆိုင်များ | ၁၇ | |
| | (ခ) သဘာဝဓါတ်ငွေ့အရောင်းဆိုင်များ | ၁၇ | |

| စဉ် | အကြောင်းအရာ | စာမျက်နှာ | |
|-----|---|-----------|----|
| | | မှ | ထိ |
| ၃၀။ | ပို့ဆောင်ရေးနှင့်လမ်းပန်းဆက်သွယ်ရေးလုပ်ငန်း (က) လေကြောင်းလမ်း (ခ) ရေကြောင်းလမ်း (ဂ) ရထားလမ်းနှင့်ဘူတာရုံများ (ဃ) ကားဂိတ်များ | ၁၇ | |
| ၃၁။ | လမ်းဦးစီးဌာန (မြို့ပြ)လုပ်ငန်းများ (က) ကားလမ်းများ (ခ) မြို့နယ်ချင်းဆက်လမ်းများ (ဂ) တံတားများ (ဃ) လမ်း၊ တံတားသုံးစက်ကိရိယာများ (င) လမ်း၊ တံတားအသုံးပြုခကောက်ခံသည့်လုပ်ငန်း | ၁၈ | |
| ၃၂။ | ဟိုတယ်နှင့်ခရီးသွားလုပ်ငန်း (က) ဟိုတယ်၊ မိုတယ်၊ အင်း၊ တည်းခိုခန်း (ခ) ကမ်းခြေ/ အပန်းဖြေနေရာ | ၁၈ | |
| ၃၃။ | သမဝါယမအသင်းများ | ၁၉ | |
| ၃၄။ | စီးပွားရေးဆိုင်ရာ အခြေခံအဆောက်အအုံများ (က) ကုမ္ပဏီ၊ ကုန်စည်ဒိုင်၊ ပွဲရုံ၊ ဈေးနှင့်ကုန်တိုက်များ (ခ) ဘဏ်များ (ဂ) စတိုးဆိုင်နှင့်အရောင်းဆိုင်များ | ၁၉ | |
| ၃၅။ | စည်ပင်သာယာရေးလုပ်ငန်းများ | ၂၀ | |

| စဉ် | အကြောင်းအရာ | စာမျက်နှာ | |
|-----|---|-----------|----|
| | | မှ | ထိ |
| | (က)ဈေးလုပ်ငန်း | ၂၀ | |
| | (ခ)သောက်သုံးရေရရှိရေးလုပ်ငန်း | ၂၀ | |
| | (ဂ)သန့်ရှင်းရေးလုပ်ငန်း | ၂၀ | |
| | (ဃ)လမ်း၊တံတားလုပ်ငန်း | ၂၀ | |
| ၃၆။ | ပုံနှိပ်လုပ်ငန်းနှင့် မီဒီယာလုပ်ငန်းများ | | |
| | (က) ပုံနှိပ်လုပ်ငန်းနှင့် တေးသံသွင်း၊ ဗွီဒီယို | ၂၁ | |
| | (ခ) မီဒီယာလုပ်ငန်းများ | ၂၁ | |
| ၃၇။ | ပြည်တွင်း အသားတင် ထုတ်လုပ်မှုနှင့် ဝန်ဆောင်မှုတန်ဖိုး | ၂၁ | |
| ၃၈။ | တစ်ဦးချင်းဝင်ငွေ | ၂၂ | |
| ၃၉။ | အသက်မွေးဝမ်းကြောင်းလုပ်ငန်းအလိုက် အလုပ်လုပ် သူဦးရေ | ၂၂ | |
| ၄၀။ | အလုပ်လုပ်နိုင်သူဦးရေနှင့် အလုပ်လက်မဲ့ဦးရေ | ၂၃ | |
| | အခန်း(၇) လူမှုရေးဆိုင်ရာ အချက်အလက်များ | | |
| ၄၁။ | ပညာရေးကဏ္ဍ | | |
| | (က) အဆင့်မြင့်ပညာ | ၂၃ | |
| | (ခ) အခြေခံပညာ | ၂၄ | ၂၅ |
| | (ဂ) မူလတန်းကြိုကျောင်း | ၂၆ | |
| | (ဃ) ဘုန်းတော်ကြီးသင်ပညာရေးကျောင်း | ၂၆ | |
| | (င) ကျောင်းနေအရွယ်ကလေးများ ကျောင်းအပ်နှံမှု | ၂၆ | |
| | (စ) တက္ကသိုလ်ဝင်တန်းအောင်မြင်မှု | ၂၇ | |

| စဉ် | အကြောင်းအရာ | စာမျက်နှာ | |
|-----|---|-----------|----|
| | | မှ | ထိ |
| | (ဆ) စာတတ်မြောက်မှု ရာခိုင်နှုန်း | ၂၇ | |
| | (ဇ) သင်ကြားမှု သင်ယူမှုအထောက်အကူပြု စာသင်ခန်းများ ဖွင့်လှစ်နိုင်မှု | ၂၇ | |
| | (ဈ) စာကြည့်တိုက်များဖွင့်လှစ်နိုင်မှု | ၂၈ | |
| ၄၂။ | ကျန်းမာရေးကဏ္ဍ | | |
| | (က) ဆေးရုံများ | ၂၈ | |
| | (ခ) ဆေးပေးခန်းများ | ၂၈ | |
| | (ဂ) ကျေးလက်ကျန်းမာရေးဌာန/ဌာနခွဲ | ၂၈ | |
| | (ဃ) ကျန်းမာရေးစောင့်ရှောက်မှု | ၂၈ | |
| | (င) ဒေသတွင်း အများဆုံးဖြစ်တတ်သောရောဂါများ | ၂၉ | |
| | (စ) HIV/ AIDS-ရောဂါ ဖြစ်ပွား/ သေဆုံးဦးရေ | ၂၉ | |
| | (ဆ) ကျန်းမာရေးဆိုင်ရာ အညွှန်းကိန်းများ | ၂၉ | |
| ၄၃။ | လူမှုရေးအသင်းအဖွဲ့များ | | |
| | (က) INGO | ၃၀ | |
| | (ခ) NGO (ဦးရေ) | ၃၀ | |
| | (ဂ) အသင်းအဖွဲ့များ | ၃၀ | |
| ၄၄။ | အားကစားနှင့်ပျော်ဖြေရေးလုပ်ငန်းများ | ၃၀ | |
| | အခန်း(၈) | | |

| စဉ် | အကြောင်းအရာ | စာမျက်နှာ | |
|-----|--|----------------------|----|
| | | မှ | ထိ |
| | ဘာသာရေးဆိုင်ရာအချက်အလက်များ | | |
| ၄၅။ | ဗုဒ္ဓဘာသာဆိုင်ရာအဆောက်အဦများနှင့်သာသနာဝင်ပုဂ္ဂိုလ်များ (က) သာသနိကအဆောက်အဦများ (ခ) ရဟန်းသံဃာနှင့်သီလရှင်များ (ဂ) ထင်ရှားသည့်ဘုရား၊စေတီ၊ပုထိုးများ (ဃ) ထင်ရှားသည့်ဘုန်းတော်ကြီးကျောင်းများ | ၃၀ ၃၀ ၃၁ ၃၁ | |
| ၄၆။ | အခြားဘာသာရေးအဆောက်အဦများ | ၃၁ | |
| ၄၇။ | သမိုင်းဝင်ထင်ရှားသောအဆောက်အဦနှင့်နေရာများ | ၃၁ | |
| | အခန်း(၉) ဒေသဖွံ့ဖြိုးရေးဆိုင်ရာအချက်အလက်များ | | |
| ၄၈။ | ဒေသဖွံ့ဖြိုးရေးလုပ်ငန်းများဆောင်ရွက်နိုင်မှုအခြေအနေ (က) ကျေးလက်ဒေသဖွံ့ဖြိုးတိုးတက်ရေးဦးစီးဌာနမှ ဆောင်ရွက်သည့်လုပ်ငန်းများ (ခ) အစိုးရနှင့်ပြည်သူမှဆောင်ရွက်သည့်ဒေသဖွံ့ဖြိုးရေးလုပ်ငန်းများ | ၃၁ ၃၃ | ၃၂ |
| ၄၉။ | မြို့ပြစီမံကိန်း (Town Plan) နှစ်(၃၀) အတွက် မြေအသုံးချမှုဆိုင်ရာ လျာထားချက် | ၃၃ | |
| | အခန်း(၁၀) အထွေထွေ | | |
| ၅၀။ | အခြားတင်ပြလိုသောအချက်များ | ၃၃ | |
| ၅၁။ | နိဂုံး | ၃၄ | |

မိုးနဲမြို့နယ်ဒေသဆိုင်ရာအချက်အလက်များ

အခန်း(၁).

နိဒါန်းနှင့်ဒေသသမိုင်း

နိဒါန်း

၁။ ၂၀၁၇ခုနှစ် ဧပြီလမှ ၂၀၁၈ ခုနှစ် မတ်လကုန်အထိ စာရင်းအတိုင်းဖြစ်ပါသည်။ ပြောင်းလဲမှု မရှိပါ။

ဒေသသမိုင်းအကျဉ်း

၂။ ၂၀၁၇ခုနှစ် ဧပြီလမှ ၂၀၁၈ ခုနှစ် မတ်လကုန်အထိ စာရင်းအတိုင်းဖြစ်ပါသည်။ ပြောင်းလဲမှု မရှိပါ။

အခန်း(၂)

ပထဝီဝင် အနေအထား

တည်နေရာ နှင့်အကျယ်အဝန်း

၃။ ၂၀၁၇ခုနှစ် ဧပြီလမှ ၂၀၁၈ ခုနှစ် မတ်လကုန်အထိ စာရင်းအတိုင်းဖြစ်ပါသည်။ ပြောင်းလဲမှု မရှိပါ။

နယ်နိမိတ်

၄။ ၂၀၁၇ခုနှစ် ဧပြီလမှ ၂၀၁၈ ခုနှစ် မတ်လကုန်အထိ စာရင်းအတိုင်းဖြစ်ပါသည်။ ပြောင်းလဲမှု မရှိပါ။

မြေမျက်နှာသွင်ပြင်

၅။ ၂၀၁၇ခုနှစ် ဧပြီလမှ ၂၀၁၈ ခုနှစ် မတ်လကုန်အထိ စာရင်းအတိုင်းဖြစ်ပါသည်။ ပြောင်းလဲမှု မရှိပါ။

ရေဆင်း

၆။ ၂၀၁၇ခုနှစ် ဧပြီလမှ ၂၀၁၈ ခုနှစ် မတ်လကုန်အထိ စာရင်းအတိုင်းဖြစ်ပါသည်။ ပြောင်းလဲမှု မရှိပါ။

ပင်လယ်ရေမျက်နှာပြင်အထက်အမြင့်

၇။ ၂၀၁၇ခုနှစ် ဧပြီလမှ ၂၀၁၈ ခုနှစ် မတ်လကုန်အထိ စာရင်းအတိုင်းဖြစ်ပါသည်။ ပြောင်းလဲမှု မရှိပါ။

အခန်း(၃)

ရာသီဥတုနှင့် သဘာဝပတ်ဝန်းကျင်

ရာသီဥတု

၈။ မိုးနဲမြို့နယ်သည် မုတ်သုန်ရာသီဥတုရှိပြီး၊ အမြင့်ဆုံးအပူချိန်(၃၆°C)နှင့် အနိမ့်ဆုံးအပူချိန်မှာ (၅°C)ဖြစ်ပါသည်။နှစ်အလိုက်ဖြစ်ပေါ်ခဲ့သော မိုးရေချိန်နှင့်အပူချိန်မှာအောက်ပါအတိုင်းဖြစ်ပါ သည်-

| စဉ် | ခုနှစ် | မိုးရေချိန် | | အပူချိန် | |
|-----|--------|-------------|-------------------------------|--------------|-----------------|
| | | မိုးရွာရက် | စုစုပေါင်း မိုးရေချိန် (လက်မ) | နွေရာသီ (°C) | ဆောင်းရာသီ (°C) |
| | | | | အမြင့်ဆုံး | အနိမ့်ဆုံး |
| ၁ | ၂၀၁၅ | ၇၇ | ၃၆.၅၀ | ၃၂ | ၃ |
| ၂ | ၂၀၁၆ | ၈၁ | ၄၈.၃၇ | ၃၆ | ၃ |
| ၃ | ၂၀၁၇ | ၈၂ | ၄၃.၁၁ | ၃၈ | ၄ |
| ၄ | ၂၀၁၈ | ၈၁ | ၃၈.၉၃ | ၃၆ | ၅ |

သဘာဝပေါက်ပင်များ

၉။ ၂၀၁၇ခုနှစ် ဧပြီလမှ ၂၀၁၈ ခုနှစ် မတ်လကုန်အထိ စာရင်းအတိုင်းဖြစ်ပါသည်။ ပြောင်းလဲမှု မရှိပါ။

တောရိုင်းတိရစ္ဆာန်များ

၁၀။ ၂၀၁၇ ခုနှစ် ဧပြီလမှ ၂၀၁၈ ခုနှစ် မတ်လကုန်အထိ စာရင်းအတိုင်းဖြစ်ပါသည်။ ပြောင်းလဲမှု မရှိပါ။

သဘာဝပတ်ဝန်းကျင်လက်ရှိအခြေအနေ

၁၁။ ၂၀၁၇ခုနှစ် ဧပြီလမှ ၂၀၁၈ ခုနှစ် မတ်လကုန်အထိ စာရင်းအတိုင်းဖြစ်ပါသည်။ ပြောင်းလဲမှု မရှိပါ။

သဘာဝပတ်ဝန်းကျင်ထိန်းသိမ်းရေးလုပ်ငန်းများ

၁၂။ ၂၀၁၇ ခုနှစ် ဧပြီလမှ ၂၀၁၈ ခုနှစ် မတ်လကုန်အထိ စာရင်းအတိုင်းဖြစ်ပါသည်။ ပြောင်းလဲမှု မရှိပါ။

သဘာဝဘေးအန္တရာယ်ကျရောက်မှု

၁၃။ မိုးနဲမြို့နယ်အတွင်း ၂၀၁၈ခုနှစ် ဧပြီလမှ ၂၀၁၈ ခုနှစ်စက်တင်ဘာလကုန်အထိ သဘာဝဘေးအန္တရာယ်ဖြစ်ပွားကျရောက်မှုကြောင့် လေပြင်းမုန်တိုင်းဘေး (၄) ကြိမ် ၊ မီးဘေး(၁) ကြိမ် ရင်ဆိုင်ကြုံတွေ့ခဲ့ရပြီး ပျက်စီးဆုံးရှုံးမှုမှာ အောက်ပါအတိုင်းဖြစ်ကြောင်း တင်ပြအပ်ပါသည်-

| စဉ် | အမျိုးအစား | ဖြစ်ပွားကြိမ် | သေ/ပျောက်ဦးရေ | အဆောက်အဦးပျက်စီးမှု | ဆုံးရှုံးမှုတန်ဖိုး (ကျပ်သန်း) |
|--------|----------------------|---------------|---------------|---|--------------------------------|
| ၁ | လေပြင်းမုန်တိုင်းဘေး | ၄ | - | နေအိမ်(၁)လုံးနှင့် စပါးကျို (၁)လုံး(ပြိုကျ)နေအိမ်(၂၃)လုံး(အမိုးလန်) | ၈.၅၆ |
| ၂ | မီးဘေး | ၁ | - | နေအိမ်(၁)လုံးမီးလောင်ပျက်စီး | ၀.၀၆ |
| ပေါင်း | | ၅ | - | - | ၈.၆၂ |

အခန်း(၄)

လူဦးရေဆိုင်ရာအချက်အလက်များ

နေထိုင်သည့်တိုင်းရင်းသားလူမျိုးစုများ

၁၄။ မိုးနဲမြို့နယ်တွင် နေထိုင်ကြသော တိုင်းရင်းသားလူမျိုးစုများမှာ အောက်ပါအတိုင်း ဖြစ်ပါသည်-

| စဉ် | လူမျိုး | နေထိုင်သည့် လူဦးရေ | မြို့နယ်လူဦးရေ | မြို့နယ်လူဦးရေ၏ ရာခိုင်နှုန်း |
|-----|---------------|-----------------------|----------------|----------------------------------|
| ၁ | ကချင် | ၂၁ | ၃၃၁၁၈ | ၀.၀၆ |
| ၂ | ကယား | ၅ | ၃၃၁၁၈ | ၀.၀၁၅ |
| ၃ | ကရင် | ၁၁ | ၃၃၁၁၈ | ၀.၀၃၃ |
| ၄ | ချင်း | ၂ | ၃၃၁၁၈ | ၀.၀၀၆ |
| ၅ | မွန် | ၁ | ၃၃၁၁၈ | ၀.၀၀၃ |
| ၆ | ဗမာ | ၂၂၃၉ | ၃၃၁၁၈ | ၆.၇၆ |
| ၇ | ရခိုင် | ၁၆ | ၃၃၁၁၈ | ၀.၀၄၈ |
| ၈ | ရှမ်း | ၂၄၀၆၉ | ၃၃၁၁၈ | ၇၂.၆၇၆ |
| ၉ | ပအိုဝ်း | ၃၆၇ | ၃၃၁၁၈ | ၁.၁၀၈ |
| ၁၀ | လီဆူး | ၁၂၂၆ | ၃၃၁၁၈ | ၃.၇၈၀ |
| ၁၁ | ကိုးကန့် | ၂၇၉၁ | ၃၃၁၁၈ | ၈.၄၂၇ |
| ၁၂ | ပလောင် | ၅၀၃ | ၃၃၁၁၈ | ၁.၅၁၉ |
| ၁၃ | ကယန်း | ၁၄၇ | ၃၃၁၁၈ | ၀.၄၄၄ |
| ၁၄ | လားဟူ | ၇၇၉ | ၃၃၁၁၈ | ၂.၃၅၂ |
| ၁၅ | ဓနု | ၈ | ၃၃၁၁၈ | ၀.၀၂၄ |
| ၁၆ | ၀ | ၁၇ | ၃၃၁၁၈ | ၀.၀၅ |
| ၁၇ | အင်းသား | ၃၄ | ၃၃၁၁၈ | ၀.၁၀ |
| ၁၈ | မြောင်ဇီး | ၆၆၇ | ၃၃၁၁၈ | ၂.၀၁ |
| ၁၉ | အခြား | ၂၁၅ | ၃၃၁၁၈ | ၀.၆၅ |
| | မြို့နယ်ချုပ် | ၃၃၁၁၈ | ၃၃၁၁၈ | ၁၀၀.၀၆၅ |

အိမ်ခြေ၊ အိမ်ထောင်စု၊ လူဦးရေ

၁၅။ မိုးနဲမြို့နယ်၏ ၂၀၁၈ခုနှစ်၊ စက်တင်ဘာလကုန်အထိ လူဦးရေမှာ အောက်ပါအတိုင်းဖြစ်ပါသည်-

(က) အိမ်ခြေ/အိမ်ထောင်စု

| စဉ် | အကြောင်းအရာ | အိမ်ခြေ | အိမ်ထောင်စု | ရပ်ကွက် | ကျေးရွာ အုပ်စု | ကျေးရွာ |
|-----|---------------|---------|-------------|---------|-------------------|---------|
| ၁ | မြို့နေ | ၁၈၃၆ | ၁၈၇၄ | ၅ | - | - |
| ၂ | ကျေးလက်နေ | ၃၈၂၉ | ၃၈၈၃ | - | ၁၄ | ၇၄ |
| | မြို့နယ်ချုပ် | ၅၆၆၅ | ၅၇၅၇ | ၅ | ၁၄ | ၇၄ |

(ခ) လူဦးရေ

| စဉ် | အကြောင်းအရာ | အသက်(၁၈) နှစ်အထက် | | | အသက်(၁၈) နှစ်အောက် | | | စုစုပေါင်း | | |
|---------------|-------------|-------------------|-------|--------|--------------------|------|--------|------------|-------|--------|
| | | ကျား | မ | ပေါင်း | ကျား | မ | ပေါင်း | ကျား | မ | ပေါင်း |
| ၁ | မြို့နေ | ၃၇၆၆ | ၄၄၇၉ | ၈၂၄၅ | ၂၀၃၁ | ၂၀၀၇ | ၄၀၃၈ | ၅၇၉၇ | ၆၄၈၆ | ၁၂၂၈၃ |
| ၂ | ကျေးလက်နေ | ၆၂၂၃ | ၆၇၇၀ | ၁၂၉၉၃ | ၃၉၂၈ | ၃၉၁၄ | ၇၈၄၂ | ၁၀၁၅၁ | ၁၀၆၈၄ | ၂၀၈၃၅ |
| မြို့နယ်ချုပ် | | ၉၉၈၉ | ၁၁၂၄၉ | ၂၁၂၃၈ | ၅၉၅၉ | ၅၉၂၁ | ၁၁၈၈၀ | ၁၅၉၄၈ | ၁၇၁၇၀ | ၃၃၁၁၈ |

လူဦးရေတိုးနှုန်းနှင့်ကျားမအချိုး

၁၆။ မိုးနဲမြို့နယ်၏ ၂၀၁၈ခုနှစ် လူဦးရေတိုးနှုန်း ကျား၊ မအချိုးမှာ အောက်ပါအတိုင်းဖြစ်ပါသည်-

(က) လူဦးရေတိုးနှုန်းနှင့်ကျားမအချိုး

| စဉ် | မြို့နယ်/ မြို့ | ယခင်နှစ် လူဦးရေ | ယခုနှစ် လူဦးရေ | တိုးလာ ဦးရေ | တိုး နှုန်း | ကျား/မအချိုး | | |
|---------------|--------------------|--------------------|-------------------|----------------|----------------|--------------|-------|--------|
| | | | | | | ကျား | မ | အချိုး |
| ၁ | မိုးနဲမြို့ | ၃၂၈၇၆ | ၃၃၁၁၈ | ၂၄၂ | ၁:၂ | ၁၅၉၄၈ | ၁၇၁၇၀ | ၁:၁ |
| ၂ | ကျိုင်းတောင်းမြို့ | ၈၁၇၈ | ၈၁၅၃ | (-)၂၅ | (-)၀.၃% | ၄၁၃၇ | ၄၀၁၆ | ၁:၁ |
| မြို့နယ်ချုပ် | | ၄၁၀၅၄ | ၄၁၂၇၁ | ၂၁၇ | ၁:၂ | ၂၀၀၈၅ | ၂၁၁၈၆ | ၁:၁ |

(ခ) မွေးဖွား၊ သေဆုံး၊ ပြောင်းဝင်၊ ပြောင်းထွက်လူဦးရေ

| စဉ် | မြို့နယ်/မြို့ | မူလ လူဦးရေ | မွေးဖွား ဦးရေ | သေဆုံး ဦးရေ | ပြောင်းဝင် ဦးရေ | ပြောင်းထွက် ဦးရေ | လက်ရှိ လူဦးရေ |
|---------------|--------------------|---------------|------------------|----------------|--------------------|---------------------|------------------|
| ၁ | မိုးနဲမြို့ | ၃၂၈၇၆ | ၂၁၂ | ၅၂ | ၁၆၆ | ၈၄ | ၃၃၁၁၈ |
| ၂ | ကျိုင်းတောင်းမြို့ | ၈၁၇၈ | ၆၈ | ၁၇ | ၃၀ | ၁၀၆ | ၈၁၅၃ |
| မြို့နယ်ချုပ် | | ၄၁၀၅၄ | ၂၈၀ | ၆၉ | ၁၉၆ | ၁၉၀ | ၄၁၂၇၁ |

ကိုးကွယ်သည့်ဘာသာ

၁၇။ မိုးနဲမြို့နယ်တွင် နေထိုင်ကြသူများ၏ ကိုးကွယ်သည့်ဘာသာလိုက်လူဦးရေမှာ အောက်ပါအတိုင်းဖြစ်ပါသည်-

| စဉ် | မြို့နယ်/မြို့ | ဗုဒ္ဓ ဘာသာ | ခရစ်ယာန် | ဟိန္ဒူ ဘာသာ | အစ္စလာမ် ဘာသာ | နတ် | အခြား | ပေါင်း |
|---------------|--------------------|---------------|----------|----------------|------------------|-----|-------|--------|
| ၁ | မိုးနဲမြို့ | ၂၇၈၃၄ | ၄၂၅၁ | ၁၀၂ | ၁၈၈ | - | ၇၄၃ | ၃၃၁၁၈ |
| ၂ | ကျိုင်းတောင်းမြို့ | ၇၉၇၈ | ၁၇၅ | - | - | - | - | ၈၁၅၃ |
| မြို့နယ်ချုပ် | | ၃၅၈၁၂ | ၄၄၂၆ | ၁၀၂ | ၁၈၈ | - | ၇၄၃ | ၄၁၂၇၁ |

နိုင်ငံခြားသားများနေထိုင်မှု

၁၈။ မိုးနဲမြို့နယ်အတွင်း နိုင်ငံခြားသားများ နေထိုင်မှုမရှိပါ။

အခန်း(၅)

အုပ်ချုပ်ရေးဆိုင်ရာအချက်အလက်များ

အုပ်ချုပ်ရေးနယ်မြေဖွဲ့စည်းမှု

၁၉။ ၂၀၁၇ခုနှစ် ဧပြီလမှ ၂၀၁၈ ခုနှစ် မတ်လကုန်အထိ စာရင်းအတိုင်းဖြစ်ပါသည်။ ပြောင်းလဲမှု မရှိပါ။

ရွေးကောက်ပွဲဆိုင်ရာကိစ္စရပ်များ

၂၀။ မိုးနဲမြို့နယ်၏ ရွေးကောက်ပွဲဆိုင်ရာ ကိစ္စရပ်များအား အောက်ပါအတိုင်း ဖော်ပြအပ်ပါသည်-

(က) **မြို့နယ်ရွေးကောက်ပွဲကော်မရှင်အဖွဲ့ခွဲဝင်များစာရင်း**

၂၀၁၇ခုနှစ် ဧပြီလမှ ၂၀၁၈ခုနှစ် မတ်လကုန်အထိ စာရင်းအတိုင်းဖြစ်ပါသည်။ ပြောင်းလဲမှုမရှိပါ။

(ခ) **ဆန္ဒမဲပေးပိုင်ခွင့်ရှိသူဦးရေ**

| စဉ် | မြို့နယ်/မြို့ | မြို့နယ်/မြို့ လူဦးရေ | ကျား | မ | ပေါင်း |
|-----|----------------------|--------------------------|--------------|--------------|--------------|
| ၁ | မိုးနဲမြို့နယ် | ၃၂၃၂၆ | ၁၁၁၅၉ | ၁၁၇၉၆ | ၂၂၉၅၅ |
| ၂ | ကျိုင်းတောင်းမြို့ | ၈၉၄၅ | ၄၃၉၂ | ၃၈၅၀ | ၈၂၄၂ |
| | မြို့နယ်ချုပ် | ၄၁၂၇၁ | ၁၅၅၅၁ | ၁၅၆၄၆ | ၃၁၁၉၇ |

(ဂ) **နိုင်ငံရေးပါတီများ**

၂၀၁၇ခုနှစ် ဧပြီလမှ ၂၀၁၈ခုနှစ် မတ်လကုန်အထိ စာရင်းအတိုင်းဖြစ်ပါသည်။ ပြောင်းလဲမှုမရှိပါ။

(ဃ) **ရွေးချယ်ခံရသော လွှတ်တော်ကိုယ်စားလှယ်များ**

၂၀၁၇ခုနှစ် ဧပြီလမှ ၂၀၁၈ခုနှစ် မတ်လကုန်အထိ စာရင်းအတိုင်းဖြစ်ပါသည်။ ပြောင်းလဲမှုမရှိပါ။

အခန်း(၆)

စီပွားရေးဆိုင်ရာအချက်အလက်

စီပွားရေးဆိုင်ရာခြုံငုံသုံးသပ်ချက်

၂၁။ ၂၀၁၇ခုနှစ် ဧပြီလမှ ၂၀၁၈ ခုနှစ် မတ်လကုန်အထိ စာရင်းအတိုင်းဖြစ်ပါသည်။ ပြောင်းလဲမှု မရှိပါ။

မြေအသုံးချမှု

၂၂။ ၂၀၁၇ခုနှစ် ဧပြီလမှ ၂၀၁၈ ခုနှစ် မတ်လကုန်အထိ စာရင်းအတိုင်းဖြစ်ပါသည်။ ပြောင်းလဲမှု မရှိပါ။

ဆည်မြောင်းတာဝန်များနှင့် ဆည်ရေသောက်ဧရိယာ

၂၃။ မိုးနဲမြို့နယ်ရှိ ဆည်မြောင်းတာဝန်များနှင့် ဆည်ရေသောက်ဧရိယာမှာ အောက်ပါအတိုင်း ဖော်ပြအပ်ပါသည်-

(က) ကိုယ့်အားကိုယ်ကိုးဆည်များ

၂၀၁၇ခုနှစ် ဧပြီလမှ ၂၀၁၈ခုနှစ် မတ်လကုန်အထိ စာရင်းအတိုင်းဖြစ်ပါသည်။ ပြောင်းလဲမှုမရှိပါ။

(ခ) မြစ်ရေတင်စီမံကိန်းများ

မရှိပါ။

(ဂ) တာဝန်များ/ရေထိန်းတံခါး

မရှိပါ။

စိုက်ပျိုးရေးလုပ်ငန်း

၂၄။ မိုးနဲမြို့နယ်၏ စိုက်ပျိုးရေးလုပ်ငန်း ဆောင်ရွက်နိုင်မှုအခြေအနေမှာ အောက်ပါအတိုင်း ဖြစ်ပါသည်-

(က) အဓိကသီးနှံ(၁၀)မျိုး စိုက်ပျိုးထုတ်လုပ်မှု

| စဉ် | သီးနှံအမည် | လျာထားဧက | | ၂၀၁၈ ခုနှစ် ဧပြီလမှ စက်တင်ဘာလအထိ | | | |
|-----|------------------|----------|-------|----------------------------------|------|--------|--------------|
| | | | | စိုက် | ရိတ် | နှုန်း | အထွက် (တင်း) |
| ၁ | စပါးပေါင်း | မိုး | ၁၃၆၁၃ | ၁၃၇၈၆ | - | - | - |
| | | ဆောင်း | - | - | - | - | - |
| ၂ | မြေပဲ | မိုး | ၉၄၄ | ၇၂၂ | ၅၃၆ | ၅၅.၃၈ | ၂၉၆၈၄ |
| | | ဆောင်း | - | - | - | - | - |
| ၃ | နှမ်း | မိုး | ၁၂၉ | ၁၁၁ | ၁၁၁ | ၁၁.၂၈ | ၁၂၅၂ |
| | | ဆောင်း | - | - | - | - | - |
| ၄ | နေကြာ | မိုး | ၂၈ | ၂၈ | ၁၉ | ၃၃.၈၉ | ၆၄၄ |
| | | ဆောင်း | - | - | - | - | - |
| ၅ | မတ်ပဲ | - | - | - | - | - | - |
| ၆ | ပဲတီစိမ်း | မိုး | ၃၂ | ၂၅ | - | - | - |
| | | ဆောင်း | - | - | - | - | - |
| ၇ | ပဲစင်းငုံ | - | ၃၀၀၄၈ | ၂၅၈၄ | - | - | - |
| ၈ | ချည်မျှင်ရှည်ဝါ | - | - | - | - | - | - |
| ၉ | ချက်ကြံ | - | ၁၀၉ | ၅၅ | - | - | - |
| ၁၀ | အစေ့ထုတ် ပြောင်း | - | ၁၁၁၇၂ | ၁၃၉၂၀ | ၃၈၅၄ | ၆၃.၂၄ | ၂၄၃၇၂၇ |

(ခ) နှစ်ရှည်သီးနှံစိုက်ပျိုးမှုအခြေအနေ

| စဉ် | သီးနှံအမည် | ရေတွက်ပုံ | စိုက်(ဧက) | ရိတ်(ဧက) | အထွက်နှုန်း (ပိဿာ) | အထွက်ပေါင်း (ပိဿာ) |
|-----|---------------------------|-----------|-----------|----------|--------------------|--------------------|
| ၁ | လက်ဖက် | ပိဿာ | ၃၆ | ၃၆ | ၂၈၀.၁၄ | ၆၁၆၃ |
| ၂ | အုန်း | လုံးရေ | ၂၇ | ၁၉ | ၂၂၇၂ | ၄၃၁၆၈ |
| ၃ | သရက် | လုံးရေ | ၅၈ | ၅၈ | ၁၂၄၆၂ | ၁၉၉၃၉၂ |
| ၄ | လိမ္မော် | လုံးရေ | ၄၉ | ၄ | - | - |
| ၅ | ရှောက်ချဉ် နှင့်သံပုရာ | လုံးရေ | ၆ | ၃ | ၈၉၄၉ | ၂၆၈၄၇ |
| ၆ | လိုင်ချီး | ပိဿာ | ၈ | ၈ | ၉၁၉၈ | ၇၃၅၈၄ |

(ဂ) အခြားဈေးကွက်ဝင်သီးနှံများစိုက်ပျိုးထုတ်လုပ်မှု

| စဉ် | သီးနှံအမည် | ရေတွက်ပုံ | စိုက်ဧက | ရိတ်ဧက | အထွက်နှုန်း | အထွက်ပေါင်း |
|-----|---------------------|-----------|---------|--------|-------------|-------------|
| ၁ | အစေ့ထုတ်ပြောင်း | တင်း | ၁၃၉၂၀ | ၃၈၅၄ | ၆၃.၂၄ | ၂၄၃၇၂၇ |
| ၂ | မြေပဲ | တင်း | ၇၂၂ | ၅၃၆ | ၅၅.၃၈ | ၂၉၆၈၄ |
| ၃ | ပဲစင်းငုံ | တင်း | ၂၅၈၄ | - | - | - |
| ၄ | ပဲပုပ် | တင်း | ၁၉၉၁ | ၉၈၄ | ၂၁.၄၇ | ၂၁၁၂၆ |
| ၅ | ပန်းနှမ်း | တင်း | - | - | - | - |
| ၆ | ကြက်သွန်ဖြူ | ပိဿာ | - | - | - | - |
| ၇ | ကြက်သွန်နီ | ပိဿာ | - | - | - | - |
| ၈ | ဟင်းသီး ဟင်းရွက် | - | ၅၄၂ | ၆၉ | - | - |

(ဃ) လယ်ယာသုံးစက်ကိရိယာ သုံးစွဲမှုအခြေအနေ

| စဉ် | အစိုးရ | | | | | | | ပုဂ္ဂလိက | | | | | | |
|-----|------------|-----------------|---------------|-------------------|--------------|-------------|-----------|------------|-----------------|---------------|-------------------|--------------|-------------|-----------|
| | လယ်ထွန်စက် | လက်တွန်းထွန်စက် | မျိုးစေ့ချစက် | Combine Harvester | ရိတ်သိမ်းစက် | ချွေလှေ့စက် | ရေစုပ်စက် | လယ်ထွန်စက် | လက်တွန်းထွန်စက် | မျိုးစေ့ချစက် | Combine Harvester | ရိတ်သိမ်းစက် | ချွေလှေ့စက် | ရေစုပ်စက် |
| ၁ | - | - | - | - | - | - | - | ၃၆ | ၃၇၅ | - | - | - | ၈ | ၂၇ |

(င) လယ်ယာသုံးထယ်ထွန်နှင့် ကျွဲနွားကောင်ရေ

| စဉ် | ထယ်အရေအတွက် | ထွန်အရေအတွက် | ကျွဲကောင်ရေ | နွားကောင်ရေ |
|-----|-------------|--------------|-------------|-------------|
| ၁ | ၁၇၂၂ | ၂၄၂၇ | ၁၁၀၀၀ | ၁၂၅၀၀ |

(စ) ဒေသတွင်း ဆန်ဖူလုံမှုရာခိုင်နှုန်း

၂၀၁၇ခုနှစ် ဧပြီလမှ ၂၀၁၈ ခုနှစ် မတ်လကုန်အထိ စာရင်းအတိုင်းဖြစ်ပါသည်။
ပြောင်းလဲမှုမရှိပါ။

(ဆ) ဒေသတွင်းဆီဖူလုံမှုရာခိုင်နှုန်း

၂၀၁၇ခုနှစ် ဧပြီလမှ ၂၀၁၈ခုနှစ် မတ်လကုန်အထိ စာရင်းအတိုင်းဖြစ်ပါသည်။
ပြောင်းလဲမှုမရှိပါ။

မွေးမြူရေးလုပ်ငန်းများ

၂၅။ မိုးနဲမြို့နယ်၏ မွေးမြူရေးလုပ်ငန်းဆောင်ရွက်နိုင်မှု အခြေအနေမှာ အောက်ပါအတိုင်း ဖြစ်ပါသည်-

(က) မွေးမြူရေးဇုန်များ

မရှိပါ။

(ခ) မြို့နယ်မွေးမြူရေး (ကောင်ရေ)

| စဉ် | မြို့နယ်/ မြို့ | ခုနှစ် | ကျွဲ | နွား | ဝက် | သိုး/ ဆိတ် | ကြက် | ဘဲ | ငုံး |
|-----|--------------------|------------------------|-------|-------|-------|---------------|--------|------|------|
| ၁ | မိုးနဲ | ၄/၂၀၁၈ မှ ၉/၂၀၁၈ | ၂၂၅၈၆ | ၂၅၁၈၆ | ၄၈၈၇၁ | ၁၂၄၅ | ၃၈၁၇၉၆ | ၈၉၆၂ | - |
| ၂ | ကျိုင်း တောင်း | ၄/၂၀၁၈ မှ ၉/၂၀၁၈ | ၇၄၅ | ၆၃၂ | ၁၈၇၀ | - | ၁၅၃၀၀ | ၆၀၈ | - |
| | မြို့နယ်ချုပ် | ၄/၂၀၁၈ မှ ၉/၂၀၁၈ | ၂၃၃၃၁ | ၂၅၈၁၈ | ၅၀၇၄၁ | ၁၂၄၅ | ၃၉၇၀၉၆ | ၉၅၇၀ | - |

(ဂ) မြို့နယ်အသားထုတ်လုပ်မှု (ပိဿာ)

(ထောင်ပေါင်း)

| စဉ် | မြို့နယ်/ မြို့ | ခုနှစ် | ကျွဲ | နွား | ဝက် | သိုး/ ဆိတ် | ကြက် | ဘဲ | ငုံး |
|-----|--------------------|------------------------|------|---------|---------|---------------|---------|-------|------|
| ၁ | မိုးနဲမြို့ | ၄/၂၀၁၈ မှ ၉/၂၀၁၈ | - | ၂၃၁.၇၅၆ | ၁၅၅၃.၇၇ | ၀.၄၇၀ | ၇၄၅.၃၁၄ | ၈.၁၇၆ | - |
| ၂ | ကျိုင်း တောင်း | ၄/၂၀၁၈ မှ ၉/၂၀၁၈ | - | ၃၆ | ၇၂ | - | - | - | - |
| | မြို့နယ်ချုပ် | ၄/၂၀၁၈ မှ ၉/၂၀၁၈ | - | ၂၆၇.၇၅၆ | ၁၆၂၅.၇၇ | ၀.၄၇၀ | ၇၄၅.၃၁၄ | ၈.၁၇၆ | - |

(ဃ) မြို့နယ်ကြက်/ဘဲ/ငုံးဥထုတ်လုပ်မှု (လုံး)

(ထောင်ပေါင်း)

| စဉ် | မြို့နယ်/မြို့ | ခုနှစ် | ကြက်ဥ | ဘဲဥ | ငုံးဥ |
|-----|--------------------|---------------------|----------|---------|-------|
| ၁ | မိုးနဲမြို့ | ၄/၂၀၁၈ မှ ၉/၂၀၁၈ | ၈၀၆၃.၆၈၁ | ၁၁၁.၂၃၁ | - |
| ၂ | ကျိုင်းတောင်းမြို့ | ၄/၂၀၁၈ မှ ၉/၂၀၁၈ | - | - | - |
| | မြို့နယ်ချုပ် | ၄/၂၀၁၈ မှ ၉/၂၀၁၈ | ၈၀၆၃.၆၈၁ | ၁၁၁.၂၃၁ | - |

(င) မြို့နယ်နို့ထွက်ပစ္စည်းထုတ်လုပ်မှု

| စဉ် | မြို့နယ်/မြို့ | ခုနှစ် | နို့စားနွား (ကောင်ရေ) | နို့ထွက်(ပိဿာ) |
|---------------|--------------------|---------------------|--------------------------|----------------|
| ၁ | မိုးနဲမြို့ | ၄/၂၀၁၈ မှ ၉/၂၀၁၈ | ၇၀ | ၁၈၇၃၁ |
| ၂ | ကျိုင်းတောင်းမြို့ | ၄/၂၀၁၈ မှ ၉/၂၀၁၈ | - | - |
| မြို့နယ်ချုပ် | | ၄/၂၀၁၈ မှ ၉/၂၀၁၈ | ၇၀ | ၁၈၇၃၁ |

(စ) မြို့နယ်ငါး၊ ပုစွန်မွေးမြူမှု အခြေအနေ
မရှိပါ။

(ဆ) ရေချိုရေငန်ငါးဖမ်းလုပ်ငန်းမှအသားထုတ်မှု(တန်)
မရှိပါ။

စက်မှုလက်မှုလုပ်ငန်း

၂၆။ မိုးနဲမြို့နယ်၏ စက်မှုလက်မှုလုပ်ငန်းဆောင်ရွက်နိုင်မှု အခြေအနေမှာ အောက်ပါအတိုင်း ဖြစ်ပါသည်-

(က) စက်မှုဇုန်များ
မရှိပါ။

(ခ) မြို့နယ်ရှိစက်ရုံများ
မရှိပါ။

(ဂ) မြို့နယ်ရှိအလုပ်ရုံများ
မရှိပါ။

(ဃ) အိမ်တွင်းစက်မှုလက်မှုလုပ်ငန်းများ

၂၀၁၇ခုနှစ် ဧပြီလမှ ၂၀၁၈ ခုနှစ် မတ်လကုန်အထိ စာရင်းအတိုင်းဖြစ်ပါသည်။
ပြောင်းလဲမှုမရှိပါ။

သစ်တောလုပ်ငန်း ဆောင်ရွက်မှုအခြေအနေ

၂၇။ မိုးနဲမြို့နယ်၏ သစ်တောလုပ်ငန်းနှင့်ပတ်သက်သော အချက်အလက်များမှာ အောက်ပါအတိုင်း ဖြစ်ပါသည်-

(က) သစ်တောများ

၂၀၁၇ခုနှစ် ဧပြီလမှ ၂၀၁၈ ခုနှစ် မတ်လကုန်အထိစာရင်းအတိုင်းဖြစ်ပါသည်။
ပြောင်းလဲမှုမရှိပါ။

(ခ) စီးပွားဖြစ်သစ်တောစိုက်ခင်း

၂၀၁၇ခုနှစ် ဧပြီလမှ ၂၀၁၈ ခုနှစ် မတ်လကုန်အထိစာရင်းအတိုင်းဖြစ်ပါသည်။
ပြောင်းလဲမှုမရှိပါ။

(ဂ) သစ်ထုတ်လုပ်မှု
မရှိပါ။

(ဃ) သစ်တောထွက်ပစ္စည်းများ

| စဉ် | အမျိုးအစား | ရေတွက်ပုံ | ထုတ်လုပ်မှု |
|-----|---------------|-----------|-------------|
| ၁ | ထင်း | ကုဗတန် | ၃၇၅ |
| ၂ | မီးသွေး | ကုဗတန် | ၃၀၀ |
| ၃ | ဝါး | လုံး | ၂၀ |
| ၄ | လျှော် | ပိဿာ | ၅၀ |
| ၅ | အင်တွဲ/ပွဲညက် | ပိဿာ | ၁၅၀၀ |
| ၆ | သနပ်ခါး | ပိဿာ | ၆၀၀ |
| ၇ | ခနီ/သက်ကယ် | ဗျစ် | ၆ |
| ၈ | ပျားရည် | ပိဿာ | ၁၄ |
| ၉ | သစ်စေး | ပိဿာ | ၅၀၀ |
| ၁၀ | ချိတ် | ပိဿာ | ၁၈၀ |
| ၁၁ | သစ်ခေါက် | ပိဿာ | ၅၀၀ |

တွင်းထွက်ပစ္စည်းထုတ်လုပ်မှုလုပ်ငန်း

၂၈။

မိုးနဲမြို့နယ်၏ တွင်းထွက်ပစ္စည်းထုတ်လုပ်မှုလုပ်ငန်းနှင့်ပတ်သက်သော အချက်အလက်များမှာ အောက်ပါအတိုင်းဖြစ်ပါသည်-

- (က) သတ္တုတူးဖော်ထုတ်လုပ်မှု မရှိပါ။
- (ခ) ကျောက်မျက်တူးဖော်ထုတ်လုပ်မှု မရှိပါ။

စွမ်းအင်နှင့်လျှပ်စစ်ကဏ္ဍ

၂၉။ မိုးနဲမြို့နယ်၏ စွမ်းအင် / လျှပ်စစ်ကဏ္ဍနှင့် ပတ်သက်သော အချက်အလက်များမှာ အောက်ပါအတိုင်းဖြစ်ပါသည်-

- (က) ဓါတ်ဆီ/ဒီဇယ်အရောင်းဆိုင်
၂၀၁၇ခုနှစ် ဧပြီလမှ ၂၀၁၈ ခုနှစ် မတ်လကုန်အထိစာရင်းအတိုင်းဖြစ်ပါသည်။
ပြောင်းလဲမှုမရှိပါ။
- (ခ) သဘာဝဓါတ်ငွေ့အရောင်းဆိုင်များ
မရှိပါ။

ပို့ဆောင်ရေးနှင့် လမ်းပန်းဆက်သွယ်ရေးလုပ်ငန်း

၃၀။ မိုးနဲမြို့နယ်၏ ပို့ဆောင်ရေးနှင့် လမ်းပန်းဆက်သွယ်ရေး လုပ်ငန်းနှင့်ပတ်သက်သော အချက်အလက်များမှာ အောက်ပါအတိုင်း ဖြစ်ပါသည်-

- (က) လေကြောင်းလမ်း
မရှိပါ။
- (ခ) ရေကြောင်းလမ်း
မရှိပါ။
- (ဂ) ရထားလမ်းနှင့် ဘူတာရုံများ
၂၀၁၇ခုနှစ် ဧပြီလမှ ၂၀၁၈ ခုနှစ် မတ်လကုန်အထိစာရင်းအတိုင်းဖြစ်ပါသည်။
ပြောင်းလဲမှုမရှိပါ။
- (ဃ) ကားဂိတ်များ
၂၀၁၇ခုနှစ် ဧပြီလမှ ၂၀၁၈ ခုနှစ် မတ်လကုန်အထိစာရင်းအတိုင်းဖြစ်ပါသည်။
ပြောင်းလဲမှုမရှိပါ။

လမ်းဦးစီးဌာနလုပ်ငန်းများ

၃၁။ လမ်းဦးစီးဌာန လုပ်ငန်းများမှာ အောက်ပါအတိုင်းဖြစ်ပါသည်-

(က) ကားလမ်း

၂၀၁၇ခုနှစ် ဧပြီလမှ ၂၀၁၈ ခုနှစ် မတ်လကုန်အထိစာရင်းအတိုင်းဖြစ်ပါသည်။
ပြောင်းလဲမှုမရှိပါ။

(ခ) မြို့နယ်ချင်းဆက်လမ်းများ

၂၀၁၇ခုနှစ် ဧပြီလမှ ၂၀၁၈ ခုနှစ် မတ်လကုန်အထိစာရင်းအတိုင်းဖြစ်ပါသည်။
ပြောင်းလဲမှုမရှိပါ။

(ဂ) တံတားများ

(၁) ပေ(၁၈၀)အထက်တံတားများ

၂၀၁၇ခုနှစ် ဧပြီလမှ ၂၀၁၈ ခုနှစ် မတ်လကုန်အထိစာရင်းအတိုင်းဖြစ်ပါသည်။
ပြောင်းလဲမှုမရှိပါ။

(၂) ပေ(၁၈၀)အောက်တံတားများ

၂၀၁၇ခုနှစ် ဧပြီလမှ ၂၀၁၈ ခုနှစ် မတ်လကုန်အထိစာရင်းအတိုင်းဖြစ်ပါသည်။
ပြောင်းလဲမှုမရှိပါ။

(ဃ) လမ်းတံတားသုံးစက်ကိရိယာများ

၂၀၁၇ခုနှစ် ဧပြီလမှ ၂၀၁၈ခုနှစ် မတ်လကုန်အထိစာရင်းအတိုင်းဖြစ်ပါသည်။
ပြောင်းလဲမှုမရှိပါ။

(င) လမ်း/ တံတားအသုံးပြုခကောက်ခံသည့်လုပ်ငန်း

မရှိပါ။

ဟိုတယ်နှင့် ခရီးသွားလုပ်ငန်း

၃၂။

မိုးနဲမြို့နယ်ရှိဟိုတယ်နှင့်ခရီးသွားလုပ်ငန်းနှင့်ပတ်သက်သောအချက်အလက်များမှာအောက်ပါ
အတိုင်းဖြစ်ပါသည်-

(က) ဟိုတယ်၊ မိုတယ်၊ အင်း၊ တည်းခိုခန်း

၂၀၁၇ခုနှစ် ဧပြီလမှ ၂၀၁၈ ခုနှစ် မတ်လကုန်အထိစာရင်းအတိုင်းဖြစ်ပါသည်။
ပြောင်းလဲမှုမရှိပါ။

(ခ) ကမ်းခြေနှင့် အပန်းဖြေနေရာများ

၂၀၁၇ခုနှစ် ဧပြီလမှ ၂၀၁၈ ခုနှစ် မတ်လကုန်အထိစာရင်းအတိုင်းဖြစ်ပါသည်။

ပြောင်းလဲမှုမရှိပါ ။

သမဝါယမအသင်းများ

၃၃။ ၂၀၁၇ခုနှစ် ဧပြီလမှ ၂၀၁၈ ခုနှစ် မတ်လကုန်အထိ စာရင်းအတိုင်းဖြစ်ပါသည်။ ပြောင်းလဲမှု မရှိပါ။

စီးပွားရေးဆိုင်ရာ အခြေခံအဆောက်အဦများ

၃၄။ မိုးနဲမြို့နယ်တွင် ရှိသောစီးပွားရေးဆိုင်ရာ အခြေခံအဆောက်အဦများမှာ အောက်ပါအတိုင်း ဖြစ်ပါသည်-

(က) ကုမ္ပဏီ၊ကုန်စည်ခိုင်၊ပွဲရုံများ၊ဈေးနှင့်ကုန်တိုက်များ

(၁) ကုမ္ပဏီများ

မရှိပါ။

(၂) ကုန်စည်ခိုင်များ

မရှိပါ။

(၃) ပွဲရုံများ

၂၀၁၇ခုနှစ် ဧပြီလမှ ၂၀၁၈ ခုနှစ် မတ်လကုန်အထိစာရင်းအတိုင်းဖြစ်ပါသည်။ ပြောင်းလဲမှုမရှိပါ။

(၄) ဈေးများ

၂၀၁၇ခုနှစ် ဧပြီလမှ ၂၀၁၈ ခုနှစ် မတ်လကုန်အထိ စာရင်းအတိုင်းဖြစ်ပါသည်။ ပြောင်းလဲမှုမရှိပါ။

(၅) ကုန်တိုက်များ

မရှိပါ။

(ခ) ဘဏ်များ

၂၀၁၇ ခုနှစ် ဧပြီလမှ ၂၀၁၈ ခုနှစ် မတ်လကုန်အထိစာရင်းအတိုင်းဖြစ်ပါသည်။ ပြောင်းလဲမှုမရှိပါ။

(ဂ) စတိုးဆိုင်နှင့်အရောင်းဆိုင်များ

၂၀၁၇ ခုနှစ် ဧပြီလမှ ၂၀၁၈ ခုနှစ် မတ်လကုန်အထိစာရင်းအတိုင်း ဖြစ်ပါသည်။
ပြောင်းလဲမှုမရှိပါ။

စည်ပင်သာယာရေးလုပ်ငန်းများ

၃၅။ မိုးနဲမြို့နယ်၏စည်ပင်သာယာရေးလုပ်ငန်းများမှာ အောက်ပါအတိုင်းဖြစ်ပါသည်-

(က) ဈေးလုပ်ငန်း

၂၀၁၇ ခုနှစ် ဧပြီလမှ ၂၀၁၈ ခုနှစ် မတ်လကုန်အထိစာရင်းအတိုင်း ဖြစ်ပါသည်။
ပြောင်းလဲမှုမရှိပါ။

(ခ) သောက်သုံးရေရရှိရေးလုပ်ငန်း

၂၀၁၇ ခုနှစ် ဧပြီလမှ ၂၀၁၈ ခုနှစ် မတ်လကုန်အထိစာရင်းအတိုင်း ဖြစ်ပါသည်။
ပြောင်းလဲမှုမရှိပါ။

(ဂ) သန့်ရှင်းရေးလုပ်ငန်း

၂၀၁၇ ခုနှစ် ဧပြီလမှ ၂၀၁၈ ခုနှစ် မတ်လကုန်အထိစာရင်းအတိုင်း ဖြစ်ပါသည်။
ပြောင်းလဲမှုမရှိပါ။

(ဃ) လမ်း/တံတားလုပ်ငန်း

(၁) လမ်းလုပ်ငန်း

မရှိပါ။

(၂) တံတားလုပ်ငန်း

၂၀၁၇ ခုနှစ် ဧပြီလမှ ၂၀၁၈ ခုနှစ် မတ်လကုန်အထိ စာရင်းအတိုင်း
ဖြစ်ပါသည်။ ပြောင်းလဲမှုမရှိပါ။

(၃) လမ်းတံတားသုံးစက်ကိရိယာများ

၂၀၁၇ ခုနှစ် ဧပြီလမှ ၂၀၁၈ ခုနှစ် မတ်လကုန်အထိ စာရင်းအတိုင်း
ဖြစ်ပါသည်။ ပြောင်းလဲမှုမရှိပါ။

ပုံနှိပ်လုပ်ငန်းနှင့် မီဒီယာလုပ်ငန်းများ

၃၆။ မိုးနဲမြို့နယ်တွင်ရှိသော ပုံနှိပ်တိုက်နှင့် မီဒီယာလုပ်ငန်းများမှာအောက်ပါအတိုင်းဖြစ်ပါသည်-

(က) ပုံနှိပ်လုပ်ငန်းနှင့် တေးသံသွင်း၊ ဗီဒီယို

၂၀၁၇ ခုနှစ် ဧပြီလမှ ၂၀၁၈ ခုနှစ် မတ်လကုန်အထိစာရင်းအတိုင်း ဖြစ်ပါသည်။
ပြောင်းလဲမှုမရှိပါ။

(ခ) မီဒီယာလုပ်ငန်းများ

မရှိပါ။

ပြည်တွင်းအသားတင်ထုတ်လုပ်မှုနှင့်ဝန်ဆောင်မှုတန်ဖိုး

၃၇။ မိုးနဲမြို့နယ်၏ ပြည်တွင်းအသားတင်ထုတ်လုပ်မှုနှင့်ဝန်ဆောင်မှုတန်ဖိုးမှာ အောက်ပါအတိုင်း ဖော်ပြအပ်ပါသည်-

(ကျပ်သန်းပေါင်း)

| စဉ် | အကြောင်းအရာ | ၂၀၁၇-၂၀၁၈ အသားတင် ထုတ်လုပ်မှု တန်ဖိုး | ၂၀၁၈ ရည်မှန်းချက် တန်ဖိုး | ၂၀၁၇-၂၀၁၈ ခုနှစ် ဆောင်ရွက်နိုင်မှု | | |
|-----|---|--|---------------------------------|---------------------------------------|--------------------------------|---------------------|
| | | | | တန်ဖိုး | အကောင် အထည် ဖော်နိုင်မှု | တိုး တက်မှု % |
| ၁ | ထုတ်လုပ်မှုတန်ဖိုး | ၄၉၇၇.၇ | ၁၀၇၀၈.၂ | ၅၅၅၃ | ၅၁.၉ | ၁၁.၆ |
| ၂ | ဝန်ဆောင်မှု | ၁၅၇၇.၄ | ၁၉၁၁.၄ | ၂၀၁၃.၅ | ၁၀၅.၃ | ၂၇.၆ |
| ၃ | ကုန်သွယ်မှုတန်ဖိုး | ၁၆၅၇.၆ | ၃၅၀၂ | ၁၈၇၈ | ၅၃.၆ | ၁၃.၃ |
| | စုစုပေါင်းထုတ်လုပ် မှုနှင့် ဝန်ဆောင်မှု တန်ဖိုး | ၈၂၁၂.၇ | ၁၆၁၂၁.၆ | ၉၄၄၄.၅ | ၅၈.၆ | ၁၅ |

တစ်ဦးချင်းဝင်ငွေ

၃၈။ မိုးနဲမြို့နယ်၏ တစ်ဦးချင်းဝင်ငွေကို အောက်ပါအတိုင်း ဖော်ပြအပ်ပါသည်-

| စဉ် | ၂၀၁၅-၂၀၁၆ ခုနှစ် | ၂၀၁၆-၂၀၁၇ ခုနှစ် | ၂၀၁၇-၂၀၁၈ ခုနှစ်(ယာယီ) |
|-----|------------------|------------------|------------------------|
| ၁ | ၁၃၂၅၅၂၈ | ၁၄၃၅၀၈၃ | ၁၄၈၅၀၉၀ |

အသက်မွေးဝမ်းကျောင်းလုပ်ငန်းအလိုက်အလုပ်လုပ်သူဦးရေ

၃၉။ မိုးနဲမြို့နယ်၏ အသက်မွေးဝမ်းကျောင်း လုပ်ငန်းအလိုက်အလုပ်လုပ်ကိုင်သူဦးရေမှာ အောက်ပါအတိုင်းဖြစ်ပါသည်-

| စဉ် | မြို့နယ်/မြို့ | အစိုးရဝန်ထမ်း | ဝန်ဆောင်မှု | စိုက်ပျိုးရေး | မွေးမြူရေး | အရောင်းအဝယ် | စက်မှုလက်မှု | ကျပ်နန်း | အခြား | စုစုပေါင်း |
|---------------|----------------|---------------|-------------|---------------|------------|-------------|--------------|----------|-------|------------|
| ၁ | မိုးနဲ | ၆၆၃ | ၄၈၇ | ၉၄၀၈ | ၁၈၆၈ | ၂၈၅ | ၉၁၀ | ၉၂၅ | - | ၁၄၅၄၆ |
| ၂ | ကျိုင်းတောင်း | ၁၈၅ | ၄၀ | ၂၃၀၀ | ၂၀ | ၈၀ | ၃ | ၁၂၂၀ | ၁၆၆၂ | ၅၅၁၀ |
| မြို့နယ်ချုပ် | | ၈၄၈ | ၅၂၇ | ၁၁၇၀၈ | ၁၈၈၈ | ၃၆၅ | ၉၁၃ | ၂၁၄၅ | ၁၆၆၃ | ၂၀၀၅၆ |

** (၁၅-၆၄)နှစ်အတွင်း လူဦးရေအပေါ် အခြေခံပါသည်။

အလုပ်လုပ်နိုင်သူဦးရေနှင့် အလုပ်လက်မဲ့ဦးရေ

၄၀။ မိုးနဲမြို့နယ်တွင်ရှိသော အလုပ်လုပ်နိုင်သူဦးရေနှင့် အလုပ်လက်မဲ့နှုန်းကို တဘက်ပါအတိုင်း ဖော်ပြအပ်ပါသည်-

| စဉ် | မြို့နယ်/ မြို့ | အလုပ် လုပ်နိုင် သူဦးရေ | လုပ်ငန်းခွင်ရှိ လုပ်သား ဦးရေ | အလုပ် လက်မဲ့ဦးရေ | အလုပ်လက်မဲ့ ရာခိုင်နှုန်း |
|-----|----------------------|------------------------------|---------------------------------|---------------------|------------------------------|
| ၁ | မိုးနဲ | ၁၄၈၇၀ | ၁၄၅၄၆ | ၂၇၆ | ၂.၁% |
| ၂ | ကျိုင်းတောင်း | ၄၁၅၆ | ၄၀၆၆ | ၁၃၈ | ၂.၁% |
| | မြို့နယ်ချုပ် | ၁၉၀၂၆ | ၁၈၆၁၂ | ၄၁၄ | ၂.၁% |

** (၁၅-၆၄)နှစ်အတွင်း လူဦးရေအပေါ် အခြေခံပါသည်။

အခန်း(၇)

လူမှုရေးဆိုင်ရာအချက်အလက်များ

ပညာရေးကဏ္ဍ

၄၁။ မိုးနဲမြို့နယ်တွင်ရှိသော ပညာရေးဆိုင်ရာအချက်အလက်များမှာ အောက်ပါအတိုင်း ဖော်ပြအပ်ပါသည်-

(က) အဆင့်မြင့်ပညာ

မရှိပါ။

(ခ) အခြေခံပညာ

(၁) အထကကျောင်းများ

| စဉ် | ကျောင်းအမည် | တည်နေရာ | အကျယ်အဝန်း (ဧက) | ဆရာ/ဆရာမ ဦးရေ | ကျောင်းသား/သူဦးရေ | ဆရာနှင့် ကျောင်းသား အချိုး |
|---------------|-----------------|------------------|-----------------|---------------|-------------------|----------------------------|
| ၁ | အထက (မိုးနဲ) | ဥယျာဉ် ရပ်ကွက် | ၄.၄၃၅ | ၂၆ | ၁၀၁၁ | ၁:၃၉ |
| ၂ | အထက (တုန်ဟုန်း) | အမှတ်(၅) ရပ်ကွက် | ၁၃.၅ | ၂၅ | ၇၂၃ | ၁:၂၈ |
| မြို့နယ်ချုပ် | | | ၁၇.၉၃၅ | ၅၁ | ၁၇၃၄ | ၁:၃၄ |

(၂) အထက ကျောင်းခွဲများ

| စဉ် | ကျောင်းအမည် | တည်နေရာ | အကျယ်အဝန်း (ဧက) | ဆရာ/ဆရာမ ဦးရေ | ကျောင်းသား/သူဦးရေ | ဆရာနှင့် ကျောင်းသား အချိုး |
|---------------|----------------|---------------------|-----------------|---------------|-------------------|----------------------------|
| ၁ | အထက (ခွဲ)နားခံ | နားခံကျေးရွာ အုပ်စု | ၆.၄၇၅ | ၂၁ | ၄၆၀ | ၁:၂၁ |
| မြို့နယ်ချုပ် | | | ၆.၄၇၅ | ၂၁ | ၄၆၀ | ၁:၂၁ |

(၃) အလကကျောင်းများ

| စဉ် | ကျောင်းအမည် | တည်နေရာ | အကျယ်အဝန်း (ဧက) | ဆရာ/ဆရာမ ဦးရေ | ကျောင်းသား/သူ ဦးရေ | ဆရာနှင့် ကျောင်းသားအချိုး |
|---------------|---------------------|-----------------------|-----------------|---------------|--------------------|---------------------------|
| ၁ | အလက (မြို့မ) | လွိုင်မြေ ရပ်ကွက် | ၂.၉၈၀ | ၁၃ | ၅၄၂ | ၁:၄၁ |
| ၂ | အလက (နမ့်မော်ဆွန့်) | နမ့်မော်ဆွန့် ရပ်ကွက် | ၄.၇၄၀ | ၁၁ | ၂၀၃ | ၁:၁၈ |
| ၃ | အလက (ဝိန်းကောင်) | အမှတ်(၇) ရပ်ကွက် | ၁၀.၆၂ | ၉ | ၂၁၂ | ၁:၂၃ |
| မြို့နယ်ချုပ် | | | ၁၈.၃၄ | ၃၃ | ၉၅၇ | ၁:၂၉ |

(၄) အလက ကျောင်းခွဲများ

| စဉ် | ကျောင်းအမည် | တည်နေရာ | အကျယ်အဝန်း (ဧက) | ဆရာ/ဆရာမ ဦးရေ | ကျောင်းသား/သူ ဦးရေ | ဆရာနှင့် ကျောင်းသားအချိုး |
|---------------|-----------------------|--------------------|-----------------|---------------|--------------------|---------------------------|
| ၁ | အလက(ခွဲ) (နောင်ကျော့) | နောင်ကျော့ ရပ်ကွက် | ၁.၆၁၅ | ၉ | ၂၆၉ | ၁:၂၉ |
| မြို့နယ်ချုပ် | | | ၁.၆၁၅ | ၉ | ၂၆၉ | ၁:၂၉ |

(၅) မူလတန်းလွန်ကျောင်းများ

တင်ပြရန်မရှိပါ။

(၆) အမကကျောင်းများ

| စဉ် | ကျောင်းအရေအတွက် | ဆရာ/ဆရာမ ဦးရေ | ကျောင်းသား/သူ ဦးရေ | ဆရာနှင့် ကျောင်းသားအချိုး |
|-----|-----------------|---------------|--------------------|---------------------------|
| ၁ | ၃၃ | ၁၃၅ | ၁၄၃၅ | ၁:၁၀ |

(ဂ) မူလတန်းကြိုကျောင်း

| စဉ် | ကျောင်းအမည် | တည်နေရာ | ဆရာ/ ဆရာမ ဦးရေ | ကျောင်းသား/ သူဦးရေ | အချိုး |
|---------------|------------------------|-----------------------|----------------------|-----------------------|--------|
| ၁ | အလက(မြို့မ) | လွိုင်မြေရပ်ကွက် | ၂ | ၄၅ | ၁:၂၂ |
| ၂ | အလက(ခွဲ) နောင်ကျော့ | နောင်ကျော့ ရပ်ကွက် | ၃ | ၆၃ | ၁:၂၁ |
| ၃ | အမက(နာဟောင်) | နာဟောင် ရပ်ကွက် | ၂ | ၃၁ | ၁:၁၅ |
| ၄ | အမက(ပေါ့မိုင်း) | ပေါ့မိုင်းရပ်ကွက် | ၁ | ၂၇ | ၁:၂၇ |
| မြို့နယ်ချုပ် | | | ၈ | ၁၆၆ | ၁:၂၁ |

(ဃ) ဘုန်းတော်ကြီးသင် ပညာရေးကျောင်း

| စဉ် | ကျောင်းအမည် | တည်နေရာ | ဆရာ/ဆရာမ ဦးရေ | ကျောင်းသား/ သူဦးရေ | အချိုး |
|---------------|-------------------------------|----------------------|------------------|-----------------------|--------|
| ၁ | ဝိဇ္ဇာရိယဘုန်းကြီး ကျောင်း | လွိုင်မြေ ရပ်ကွက် | ၉ | ၈၇ | ၁:၁၀ |
| မြို့နယ်ချုပ် | | | ၉ | ၈၇ | ၁:၁၀ |

(င) ကျောင်းနေအရွယ်ကလေးများ ကျောင်းအပ်နှံမှု

| စဉ် | မြို့နယ်/ မြို့ | (၅)နှစ်ပြည့်ကလေး | | | ကျောင်းအပ်နှံမှု | | | ကျောင်း အပ်နှံမှု % |
|---------------|--------------------|------------------|-----|--------|------------------|-----|--------|------------------------|
| | | ကျား | မ | ပေါင်း | ကျား | မ | ပေါင်း | |
| ၁ | မိုးနဲ | ၃၂၉ | ၂၇၀ | ၅၉၉ | ၄၅၆ | ၃၉၀ | ၈၄၆ | ၇၀.၈၀% |
| ၂ | ကျိုင်း တောင်း | ၁၁၂ | ၁၁၈ | ၂၃၀ | ၁၁၂ | ၁၁၈ | ၂၃၀ | ၁၀၀% |
| မြို့နယ်ချုပ် | | ၄၄၁ | ၃၈၈ | ၈၂၉ | ၅၆၈ | ၅၀၈ | ၁၀၇၆ | |

(စ) တက္ကသိုလ်ဝင်တန်း အောင်မြင်မှု

| စဉ် | မြို့နယ်/ မြို့ | ၂၀၁၇-၂၀၁၈ ခုနှစ် | | | | ၂၀၁၈-၂၀၁၉ ခုနှစ် | | | |
|---------------|--------------------|------------------|--------|---------------|-------|------------------|--------|---------------|---|
| | | စာရင်းရှိ | ဖြေဆို | သင့်အောင်မြင် | % | စာရင်းရှိ | ဖြေဆို | သင့်အောင်မြင် | % |
| ၁ | မိုးနဲ | ၂၀၇ | ၁၉၇ | ၅၄ | ၂၇.၄၁ | - | - | - | - |
| ၂ | ကျိုင်း တောင်း | ၇၈ | ၇၁ | ၁၃ | ၁၈.၃၁ | - | - | - | - |
| မြို့နယ်ချုပ် | | ၂၈၅ | ၂၆၈ | ၆၇ | ၂၅ | - | - | - | - |

(ဆ) စာတတ်မြောက်မှုရာနှုန်း

| စဉ် | မြို့နယ်/ မြို့ | မြို့နယ်လူ ဦးရေ | (၁၅)နှစ်အထက် လူဦးရေ | စာတတ်မြောက် ဦးရေ | စာတတ် မြောက်မှုနှုန်း |
|---------------|--------------------|--------------------|------------------------|---------------------|--------------------------|
| ၁ | မိုးနဲ | ၃၃၁၁၈ | ၃၁၇၉၁ | ၃၀၇၇၆ | ၉၆.၈၁% |
| ၂ | ကျိုင်း တောင်း | ၈၁၅၃ | ၅၄၃၄ | ၄၅၃၀ | ၅၅% |
| မြို့နယ်ချုပ် | | ၄၁၂၇၁ | ၃၇၂၂၅ | ၃၅၃၀၆ | ၈၅.၅% |

(ဇ) သင်ကြားမှု၊ သင်ယူမှု၊ အထောက်အကူပြု စာသင်ခန်းများဖွင့်လှစ်နိုင်မှုအခြေအနေ

(၁) အထက ကျောင်းများ

၂၀၁၇ ခုနှစ် ဧပြီလမှ ၂၀၁၈ ခုနှစ် မတ်လကုန်အထိ စာရင်းအတိုင်း ဖြစ်ပါသည်။ ပြောင်းလဲမှုမရှိပါ။

(၂) အလက ကျောင်းများ

၂၀၁၇ ခုနှစ် ဧပြီလမှ ၂၀၁၈ ခုနှစ် မတ်လကုန်အထိ စာရင်းအတိုင်း ဖြစ်ပါသည်။ ပြောင်းလဲမှုမရှိပါ။

(၃) အမက ကျောင်းများ

၂၀၁၇ ခုနှစ် ဧပြီလမှ ၂၀၁၈ ခုနှစ်မတ်လကုန်အထိစာရင်းအတိုင်း ဖြစ်ပါသည်။ ပြောင်းလဲမှုမရှိပါ။

(ဈ) စာကြည့်တိုက်များ ဖွင့်လှစ်နိုင်မှု

၂၀၁၇ ခုနှစ် ဧပြီလမှ ၂၀၁၈ ခုနှစ် မတ်လကုန်အထိ စာရင်းအတိုင်း ဖြစ်ပါသည်။
ပြောင်းလဲမှုမရှိပါ။

ကျန်းမာရေးကဏ္ဍ

၄၂။ မိုးနဲမြို့နယ်၏ ကျန်းမာရေးကဏ္ဍဆိုင်ရာ အချက်အလက်များမှာ အောက်ပါအတိုင်း ဖြစ်ပါသည်-

(က) ဆေးရုံများ

၂၀၁၇ ခုနှစ် ဧပြီလမှ ၂၀၁၈ ခုနှစ် မတ်လကုန်အထိ စာရင်းအတိုင်း ဖြစ်ပါသည်။ ပြောင်းလဲမှုမရှိပါ။

(ခ) ဆေးပေးခန်းများ

မရှိပါ။

(ဂ) ကျေးလက်ကျန်းမာရေးဌာန/ဌာနခွဲ

၂၀၁၇ ခုနှစ် ဧပြီလမှ ၂၀၁၈ ခုနှစ် မတ်လကုန်အထိ စာရင်းအတိုင်း ဖြစ်ပါသည်။ ပြောင်းလဲမှုမရှိပါ။

(ဃ) ကျန်းမာရေးစောင့်ရှောက်မှု

| စဉ် | မြို့နယ်/ မြို့ | လူဦးရေ | ဆရာဝန်မှ ကျန်းမာရေး စောင့်ရှောက် မှုနှုန်း | | သူနာပြုမှ ကျန်းမာရေး စောင့်ရှောက် မှုနှုန်း | | လက်ထောက် ကျန်းမာရေးမှူးမှ ကျန်းမာရေးစောင့် ရှောက်မှုနှုန်း | |
|---------------|------------------------|--------|---|------------------------------|--|------------------------------|---|--|
| | | | ဆရာဝန်ဦးရေ | ဆရာဝန်နှင့် လူဦးရေ အချိုး | သူနာပြုဦးရေ | သူနာပြုနှင့်လူဦး ရေအချိုး | လ/ထကျန်းမာ ရေးမှူးဦးရေ | လ/ထကျန်းမာရေးမှူး နှင့် လူဦးရေ အချိုး |
| ၁ | မိုးနဲမြို့နယ် | ၃၃၁၁၈ | ၄ | ၁:၈၂၇၉ | ၁၄ | ၁:၂၃၆၅ | ၂ | ၁:၁၆၅၅၉ |
| ၂ | ကျိုင်းတောင်း မြို့ | ၈၁၅၃ | ၁ | ၁:၈၁၅၃ | ၄ | ၁:၂၀၃၈ | - | - |
| မြို့နယ်ချုပ် | | ၄၁၂၇၁ | ၅ | ၁:၈၂၅၄ | ၁၈ | ၁:၂၂၉၂ | ၂ | ၁:၂၀၆၃၅ |

(င) ဒေသတွင်းအများဆုံးဖြစ်တတ်သောရောဂါများ

| စဉ် | မြို့နယ်/ မြို့ | ရောဂါအမျိုးအစား | | | | | | | | | |
|---------------|--------------------|-----------------|----|-----------|----|------|----|-----------|----|------------|----|
| | | ငှက်ဖျား | | ဝမ်းလျှော | | တီဘီ | | ဝမ်းကိုက် | | အသည်းရောင် | |
| | | ဩ | ဇီ | ဩ | ဇီ | ဩ | ဇီ | ဩ | ဇီ | ဩ | ဇီ |
| ၁ | မိုးနဲမြို့နယ် | ၂၉ | - | ၂၆၉ | - | ၁၁ | ၁ | ၃၄ | - | ၁ | - |
| ၂ | ကျိုင်းတောင်းမြို့ | ၁၀ | - | ၁၀၂ | - | ၅ | - | ၅ | - | - | - |
| မြို့နယ်ချုပ် | | ၃၉ | - | ၃၇၁ | - | ၁၆ | ၁ | ၃၉ | - | ၁ | - |

(စ) HIV/AIDS -ရောဂါ ဖြစ်ပွား/ သေဆုံးဦးရေ

| စဉ် | မြို့နယ်/မြို့ | ၂၀၁၈ ခုနှစ်ဧပြီလမှစက်တင်ဘာလအထိ | |
|---------------|--------------------|--------------------------------|----|
| | | ဖြစ် | သေ |
| ၁ | မိုးနဲမြို့နယ် | ၁ | - |
| ၂ | ကျိုင်းတောင်းမြို့ | ၃ | - |
| မြို့နယ်ချုပ် | | ၄ | - |

(ဆ) ကျန်းမာရေးဆိုင်ရာ ညွှန်းကိန်းများ

| စဉ် | မြို့နယ်/ မြို့ | မိခင်ဦးရေ | ကလေးဦးရေ | လူ(၁၀၀၀)လျှင် | | | |
|---------------|--------------------|-----------|----------|---------------|-----------------|-------------------------|--------------------|
| | | | | မွေးနှုန်း | မိခင်ဧည့်နှုန်း | မွေးကင်းစကလေးဧည့်နှုန်း | ကိုယ်ဝန်ပျက်နှုန်း |
| ၁ | မိုးနဲ | ၃၉၇ | ၃၆၈ | ၀.၉၃ | - | - | ၅.၇ |
| ၂ | ကျိုင်းတောင်း | ၁၅၈ | ၁၃၂ | ၁၁.၅၈ | - | ၇.၅ | ၂၁.၂ |
| မြို့နယ်ချုပ် | | ၅၅၅ | ၅၀၀ | ၁၂.၅၁ | - | ၇.၅ | ၂၆.၉ |

လူမှုရေးအသင်းအဖွဲ့များ

၄၃။ မိုးနဲမြို့နယ်ရှိ လူမှုရေးအသင်းအဖွဲ့များဆိုင်ရာ အချက်အလက်များမှာ အောက်ပါအတိုင်း ဖြစ်ပါသည်-

(က) INGO

မရှိပါ။

(ခ) NGO (ဦးရေ)

၂၀၁၇ ခုနှစ် ဧပြီလမှ ၂၀၁၈ ခုနှစ် မတ်လကုန်အထိ စာရင်းအတိုင်း ဖြစ်ပါသည်။ ပြောင်းလဲမှုမရှိပါ။

(ဂ) အသင်းအဖွဲ့များ

၂၀၁၇ ခုနှစ် ဧပြီလမှ ၂၀၁၈ ခုနှစ် မတ်လကုန်အထိ စာရင်းအတိုင်း ဖြစ်ပါသည်။ ပြောင်းလဲမှုမရှိပါ။

အားကစားနှင့် ဖျော်ဖြေရေးလုပ်ငန်းများ

၄၄။ ၂၀၁၇ ခုနှစ် ဧပြီလမှ ၂၀၁၈ ခုနှစ် မတ်လကုန်အထိ စာရင်းအတိုင်း ဖြစ်ပါသည်။ ပြောင်းလဲမှုမရှိပါ။

အခန်း(၈)

ဘာသာရေးဆိုင်ရာအချက်အလက်များ

ဗုဒ္ဓဘာသာဆိုင်ရာ အဆောက်အဦများနှင့် သာသနာဝင်ပုဂ္ဂိုလ်များ

၄၅။ မိုးနဲမြို့နယ်ရှိ ဗုဒ္ဓဘာသာဆိုင်ရာ အဆောက်အဦများနှင့် သာသနာဝင်ပုဂ္ဂိုလ်များဆိုင်ရာ အချက်အလက်များအား အောက်ပါအတိုင်းဖော်ပြအပ်ပါသည်-

(က) သာသနိကအဆောက်အဦများ

၂၀၁၇ ခုနှစ် ဧပြီလမှ ၂၀၁၈ ခုနှစ် မတ်လကုန်အထိ စာရင်းအတိုင်း ဖြစ်ပါသည်။ ပြောင်းလဲမှုမရှိပါ။

(ခ) ရဟန်းသံဃာနှင့်သီလရှင်များ

| စဉ် | မြို့နယ်/မြို့ | ရဟန်း | သာမဏေ | သီလရှင် |
|---------------|--------------------|-------|-------|---------|
| ၁ | မိုးနဲမြို့နယ် | ၁၀၁ | ၅၉၈ | ၈ |
| ၂ | ကျိုင်းတောင်းမြို့ | ၄၀ | ၁၁၉ | - |
| မြို့နယ်ချုပ် | | ၁၄၁ | ၇၁၇ | ၈ |

(ဂ) ထင်ရှားသည့်ဘုရား၊စေတီနှင့်ပုထိုးများ

၂၀၁၇ ခုနှစ် ဧပြီလမှ ၂၀၁၈ ခုနှစ် မတ်လကုန်အထိစာရင်းအတိုင်း ဖြစ်ပါသည်။
ပြောင်းလဲမှုမရှိပါ။

(ဃ) ထင်ရှားသည့်ဘုန်းတော်ကြီးကျောင်းများ

၂၀၁၇ ခုနှစ် ဧပြီလမှ ၂၀၁၈ ခုနှစ် မတ်လကုန်အထိ စာရင်းအတိုင်း
ဖြစ်ပါသည်။ ပြောင်းလဲမှုမရှိပါ။

အခြားဘာသာရေးအဆောက်အဦများ

၄၆။ ၂၀၁၇ ခုနှစ် ဧပြီလမှ ၂၀၁၈ ခုနှစ် မတ်လကုန်အထိ စာရင်းအတိုင်း ဖြစ်ပါသည်။
ပြောင်းလဲမှုမရှိပါ။

သမိုင်းဝင် ထင်ရှားသော အဆောက်အဦနှင့် နေရာများ

၄၇။ ၂၀၁၇ ခုနှစ် ဧပြီလမှ ၂၀၁၈ ခုနှစ် မတ်လကုန်အထိ စာရင်းအတိုင်း ဖြစ်ပါသည်။
ပြောင်းလဲမှုမရှိပါ။

အခန်း(၉)

ဒေသဖွံ့ဖြိုးရေးဆိုင်ရာအချက်အလက်များ

ဒေသဖွံ့ဖြိုးရေးလုပ်ငန်းများ ဆောင်ရွက်နိုင်မှုအခြေအနေ

၄၈။ မိုးနဲမြို့နယ်၏ ဒေသဖွံ့ဖြိုးရေးလုပ်ငန်းများ ဆောင်ရွက်မှုအခြေအနေမှာ အောက်ပါအတိုင်း
ဖြစ်ပါသည်-

(က) ကျေးလက်ဒေသဖွံ့ဖြိုးတိုးတက်ရေးဦးစီးဌာနမှ ဆောင်ရွက်သည့် လုပ်ငန်းများ

(၁) မြို့- ကျေးလက်၊ ကျေးရွာချင်းဆက်လမ်းများ

| စဉ် | လမ်းအရေအတွက် | အရှည်(မိုင်-ဖာလုံ) | အမျိုးအစား | | | | | | | | | |
|-------------------|--------------|--------------------|------------|-------------|------------|-------------|----------|-------------|----------|-------------|----------|-------------|
| | | | ကတ္တရာ | | ကျောက်ချော | | မြေသား | | ဂဝံ | | ကွန်ကရစ် | |
| | | | အရေအတွက် | မိုင်/ဖာလုံ | အရေအတွက် | မိုင်/ဖာလုံ | အရေအတွက် | မိုင်/ဖာလုံ | အရေအတွက် | မိုင်/ဖာလုံ | အရေအတွက် | မိုင်/ဖာလုံ |
| ၁ | ၁ | ၀/ ၂.၄၅ | - | - | ၁ | ၀/ ၂.၄၅ | - | - | - | - | - | - |
| မြို့နယ် ချုပ် | ၁ | ၀/ ၂.၄၅ | - | - | ၁ | ၀/ ၂.၄၅ | - | - | - | - | - | - |

(၂) တံတားများ

မရှိပါ။

(၃) သောက်သုံးရေရရှိရေးလုပ်ငန်း

| စဉ် | လုပ်ငန်း တည်နေရာ | အမျိုးအစားနှင့်အတိုင်းအတာ | | | | | | အကျိုး ပြုအိမ် ခြေ |
|---------------|--------------------------|---------------------------|---------|------------|-----------|-----------|-------|--------------------------|
| | | ရေကန် | ရေတွင်း | အဝိစိတွင်း | လျှိုပိတ် | မြစ်ရေတင် | အခြား | |
| ၁ | ကုန်းပေါင်းကျေးရွာ | - | - | - | - | - | ၁ | ၂၅ |
| ၂ | ကာဟ(ပန်စိမ်း) ကျေးရွာ | - | - | - | - | - | ၁ | ၅၄ |
| ၃ | အောင်သပြေကျေးရွာ | - | ၂ | - | - | - | - | ၉၈ |
| ၄ | ဝမ်ဟေကျေးရွာ | - | - | - | - | - | ၁ | ၃၄ |
| ၅ | ဆွန်တော်ကျေးရွာ | - | - | - | - | - | ၁ | ၂၆ |
| ၆ | ပန်အူကျေးရွာ | - | - | - | - | - | ၁ | ၁၀၆ |
| ၇ | ဟေဟေးကျေးရွာ | - | - | - | - | - | ၁ | ၂၆ |
| မြို့နယ်ချုပ် | | - | ၂ | - | - | - | ၆ | ၃၆၉ |

(၄) လျှပ်စစ်မီးလင်းရေးလုပ်ငန်း

မရှိပါ။

(၅) မြစ်ရေရောင်းကျေးရွာစီမံကိန်းလုပ်ငန်း

မရှိပါ။

(၆) ကျေးလက်အိမ်ယာဖွံ့ဖြိုးရေးလုပ်ငန်း

မရှိပါ။

(၇) ကျေးလက်အိမ်သာလုပ်ငန်း

မရှိပါ။

(ခ) အစိုးရနှင့်ပြည်သူ့ဆောင်ရွက်သည့် ဒေသဖွံ့ဖြိုးရေးလုပ်ငန်းများ

| စဉ် | လုပ်ငန်းအမည် | အရွယ်အစား/ အရှည် | ကုန်ကျငွေ(သိန်း) | | | ပြီးစီးရက် |
|---------------|--|---------------------|------------------|--------|--------|------------|
| | | | အစိုးရ | ပြည်သူ | ပေါင်း | |
| ၁ | နမ့်မော်လေရွာတွင်း ကျောက်ချောလမ်းခင်း ခြင်း | ၁၂၀၀'x၁၂' | ၁၀၀ | ၂၄ | ၁၂၄ | ၃၁.၈.၂၀၁၈ |
| ၂ | ဆိုက်ဖယ်ရွာတွင်း ကျောက်ချောလမ်းခင်း ခြင်း | ၁၂၀၀'x၁၂' | ၁၀၀ | ၂၆ | ၁၂၆ | ၃၁.၈.၂၀၁၈ |
| ၃ | လွိုင်ယူးကာရွာတွင်း ကျောက်ချောလမ်းခင်း ခြင်း | ၁၀၃၄'x၁၂' | ၁၀၀ | ၁၈.၄ | ၁၁၈.၄ | ၃၁.၈.၂၀၁၈ |
| မြို့နယ်ချုပ် | | ၃ | ၃၀၀ | ၆၈.၄ | ၃၆၈.၄ | |

မြို့ပြစီမံကိန်း(Town Plan)နှစ်(၃၀)အတွက် မြေအသုံးချမှုဆိုင်ရာလျာထားချက်

၄၉။ ၂၀၁၇ ခုနှစ် ဧပြီလမှ ၂၀၁၈ ခုနှစ် မတ်လကုန်အထိ စာရင်းအတိုင်း ဖြစ်ပါသည်။ ပြောင်းလဲမှု မရှိပါ။

အခန်း(၁၀)


အထွေထွေ

အခြားတင်ပြလိုသောအချက်များ

၅၀။ ၂၀၁၇ ခုနှစ် ဧပြီလမှ ၂၀၁၈ ခုနှစ် မတ်လကုန်အထိ စာရင်းအတိုင်း ဖြစ်ပါသည်။ ပြောင်းလဲမှု မရှိပါ။

နိဂုံး

၅၁။ မိုးနဲမြို့နယ်၏ ဒေသဆိုင်ရာအချက်အလက်များကို ဌာနဆိုင်ရာများမှပေးပို့သော အချက်အလက်များ၊ ဒေသဆိုင်ရာအချက်အလက်စာစောင်များ၊ မှတ်တမ်းများအပေါ်တွင် အခြေခံလျက် အကျဉ်းချုံး ပြုစုထားခြင်းဖြစ်ပါသည်။ ဒေသဆိုင်ရာ အချက်အလက်များအား မှတ်တမ်းတင်စုစည်းတင်ပြခြင်းအားဖြင့် မိုးနဲမြို့နယ်တစ်ခုလုံး၏ အချက်အလက်နှင့် ဖွံ့ဖြိုးတိုးတက်မှု အခြေအနေများကို လေ့လာသိရှိနိုင်ပြီး မိမိတို့၏ လုပ်ငန်းများကို အထောက်အကူပြုမည်ဖြစ်ပါကြောင်း တင်ပြအပ်ပါသည်။



အုပ်ချုပ်ရေးမှူး

မြို့နယ်အထွေထွေအုပ်ချုပ်ရေးဦးစီးဌာန

မိုးနဲမြို့နယ်

ရက်စွဲ၊ ၂၀၁၉ ခုနှစ်၊ ဖေဖော်ဝါရီလ ၈ ရက်