

ရှမ်းပြည်နယ်

ကျောက်မဲခရိုင်

မြို့နယ်အထွေထွေအုပ်ချုပ်ရေးဦးစီးဌာန

သီပေါမြို့နယ်

ဒေသဆိုင်ရာအချက်အလက်များ

ရက်စွဲ၊ ၂၀၂၀ ပြည့်နှစ်၊ စက်တင်ဘာလ(၃၀)ရက်

မာတိကာ

စဉ်	အကြောင်းအရာ	စာမျက်နှာ	
		မှ	ထိ
	မြေပုံ		
	အခန်း(၁) နိဒါန်း နှင့် ဒေသသမိုင်း		
၁	နိဒါန်း	၁	
၂	ဒေသသမိုင်းအကျဉ်း	၁	
	အခန်း(၂) ပထဝီဝင်အနေအထား		
၃	တည်နေရာ၊ အကျယ်အဝန်း	၂	၄
၄	နယ်နိမိတ်	၄	
၅	မြေမျက်နှာသွင်ပြင်	၄	
၆	ရေဆင်း	၄	၅
၇	ပင်လယ်ရေမျက်နှာပြင်အထက်အမြင့်	၅	
	အခန်း(၃) ရာသီဥတုနှင့်သဘာဝပတ်ဝန်းကျင်		
၈	ရာသီဥတု	၅	
၉	သဘာဝပေါက်ပင်	၅	
၁၀	တောရိုင်းတိရစ္ဆာန်များ	၅	
၁၁	သဘာဝပတ်ဝန်းကျင်လက်ရှိအခြေအနေ	၅	
၁၂	သဘာဝပတ်ဝန်းကျင်ထိန်းသိမ်းရေးလုပ်ငန်းများ	၆	
၁၃	သဘာဝဘေးအန္တရာယ်ကျရောက်မှု	၆	၇
	အခန်း(၄) လူဦးရေဆိုင်ရာအချက်အလက်များ		
၁၄	နေထိုင်သည့်တိုင်းရင်းသားလူမျိုးစုများ	၇	၈
၁၅	အိမ်ခြေ၊ အိမ်ထောင်စုနှင့် လူဦးရေ (က) အိမ်ခြေ/ အိမ်ထောင်စု (ခ) လူဦးရေ	၉	၃၂
၁၆	လူဦးရေတိုးနှုန်းနှင့် ကျား/မ အချိုး (က) လူဦးရေတိုးနှုန်းနှင့် ကျား/မ အချိုး (ခ) မွေးဖွား၊ သေဆုံး၊ ပြောင်းဝင်၊ ပြောင်းထွက်လူဦးရေ	၃၂	၃၉
၁၇	ကိုးကွယ်သည့်ဘာသာ	၃၉	၄၃
၁၈	နိုင်ငံခြားသားများနေထိုင်မှု	၄၃	

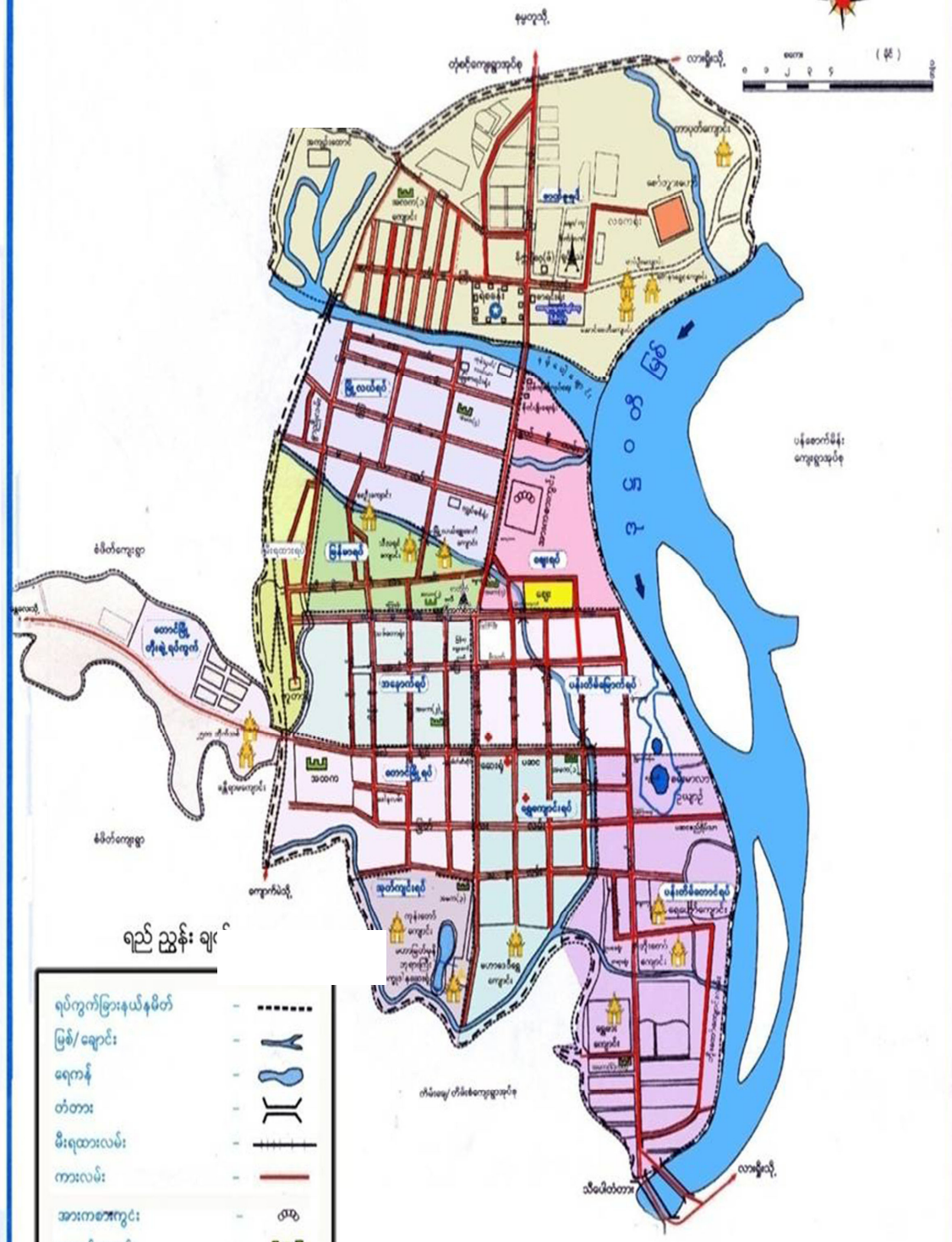
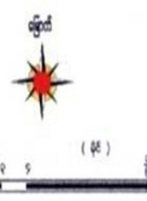
စဉ်	အကြောင်းအရာ	စာမျက်နှာ	
		မှ	ထိ
	အခန်း(၅) အုပ်ချုပ်ရေးဆိုင်ရာအချက်အလက်များ		
၁၉	အုပ်ချုပ်ရေးနယ်မြေဖွဲ့စည်းမှု	၄၄	
၂၀	ရွေးကောက်ပွဲဆိုင်ရာ ကိစ္စရပ်များ (က) မြို့နယ်ရွေးကောက်ပွဲကော်မရှင်အဖွဲ့ခွဲ အဖွဲ့ဝင်စာရင်း (ခ) ဆန္ဒမဲပေးပိုင်ခွင့်ရှိသူဦးရေ (ဂ) နိုင်ငံရေးပါတီများ (ဃ) ရွေးချယ်ခံရသော လွှတ်တော်ကိုယ်စားလှယ်များ	၄၄	၄၈
	အခန်း(၆) စီးပွားရေးဆိုင်ရာ အချက်အလက်များ		
၂၁	စီးပွားရေးဆိုင်ရာ ခြုံငုံသုံးသပ်ချက်	၄၈	
၂၂	မြေအသုံးချမှု	၄၈	၄၉
၂၃	ဆည်မြောင်းတာဝန်များနှင့် ဆည်ရေသောက်ရေယာ (က) ကိုယ့်အားကိုယ်ကိုးဆည်များ (ခ) မြစ်ရေတင်စီမံကိန်းများ (ဂ) တာဝန်များ/ရေထိန်းတံခါးများ	၄၉	၅၀
၂၄	စိုက်ပျိုးရေးလုပ်ငန်း (က) အဓိကသီးနှံ(၁၀)မျိုး စိုက်ပျိုးမှု (ခ) နှစ်ရှည်သီးနှံစိုက်ပျိုးမှုအခြေအနေ (ဂ) အခြားဈေးကွက်ဝင်သီးနှံများစိုက်ပျိုးထုတ်လုပ်မှု (ဃ) လယ်ယာသုံးစက်ကိရိယာ သုံးစွဲမှု (င) လယ်ယာသုံးထယ်၊ ထွန်နှင့် ကျွဲနွားကောင်ရေ (စ) ဒေသတွင်းဆန်ဖူလုံမှုရာခိုင်နှုန်း (ဆ) ဒေသတွင်းဆီဖူလုံမှုရာခိုင်နှုန်း	၅၁	၅၃
၂၅	မွေးမြူရေးလုပ်ငန်း (က) မွေးမြူရေးစုန်များ (ခ) မြို့နယ်မွေးမြူရေး(ကောင်ရေ) (ဂ) မြို့နယ်အသားထုတ်လုပ်မှု(ပိဿာ) (ဃ) မြို့နယ်ကြက်/ဘဲ/ငှက်ထုတ်လုပ်မှု(လုံး) (င) နို့ထွက်ပစ္စည်းထုတ်လုပ်မှု (စ) မြို့နယ်ငါး/ပုစွန်မွေးမြူမှုအခြေအနေ (ဆ) ရေချို၊ ရေငန်ငါးဖမ်းလုပ်ငန်းမှ အသားထုတ်လုပ်မှု	၅၃	၆၃

စဉ်	အကြောင်းအရာ	စာမျက်နှာ	
		မှ	ထိ
၂၆	စက်မှုလက်မှုလုပ်ငန်း (က) စက်မှုဇုန်များ (ခ) မြို့နယ်ရှိစက်ရုံများ (ဂ) မြို့နယ်ရှိအလုပ်ရုံများ (ဃ) အိမ်တွင်းစက်မှုလက်မှုလုပ်ငန်းများ	၆၃	၆၄
၂၇	သစ်တောလုပ်ငန်းဆောင်ရွက်မှုအခြေအနေ (က) သစ်တောများ (ခ) စီးပွားဖြစ်သစ်တောစိုက်ခင်း (ဂ) သစ်ထုတ်လုပ်မှု (ဃ) သစ်တောထွက်ပစ္စည်းများ	၆၅	၆၆
၂၈	တွင်းထွက်ပစ္စည်းထုတ်လုပ်မှုလုပ်ငန်း (က) ဓါတ်သတ္တုတူးဖော်ထုတ်လုပ်မှု (ခ) ကျောက်မျက်တူးဖော်ထုတ်လုပ်မှု	၆၆	၆၇
၂၉	စွမ်းအင်နှင့် လျှပ်စစ်ကဏ္ဍ (က) ဓါတ်ဆီ/ ဒီဇယ် အရောင်းဆိုင်များ (ခ) သဘာဝဓါတ်ငွေ့အရောင်းဆိုင်များ	၆၇	၆၈
၃၀	ပို့ဆောင်ရေးနှင့် လမ်းပန်းဆက်သွယ်ရေးလုပ်ငန်း (က) လေကြောင်းလမ်း (ခ) ရေကြောင်းလမ်း (ဂ) ရထားလမ်းနှင့် ဘူတာရုံများ (ဃ) ကားဂိတ်များ	၆၈	၆၉
၃၁	လမ်းဦးစီးဌာနနှင့် တံတားဦးစီးဌာနမှ ဆောင်ရွက်သည့် လုပ်ငန်းများ (က) ကားလမ်းများ (ခ) မြို့နယ်ချင်းဆက်လမ်းများ (ဂ) တံတားများ (ဃ) လမ်း၊ တံတားသုံးစက်ကိရိယာများ (င) လမ်း၊ တံတား အသုံးပြုခကော() ည့်လုပ်ငန်း	၆၉	၇၂
၃၂	ဟိုတယ်နှင့် ခရီးသွားလုပ်ငန်း (က) ဟိုတယ်၊ မိုတယ်၊ အင်း၊ တည်းခိုခန်း (ခ) ကမ်းခြေ/ အပန်းဖြေနေရာ	၇၂	၇၃
၃၃	သမဝါယမအသင်းများ	၇၃	
၃၄	စီးပွားရေးဆိုင်ရာ အခြေခံအဆောက်အအုံများ (က) ကုမ္ပဏီ၊ ကုန်စည်ခိုင်၊ ပွဲရုံ၊ ဈေးနှင့် ကုန်တိုက်	၇၃	၇၅

စဉ်	အကြောင်းအရာ	စာမျက်နှာ	
		မှ	ထိ
	(ခ) ဘဏ်များ (ဂ) စတိုးဆိုင်နှင့် အရောင်းဆိုင်များ		
၃၅	စည်ပင်သာယာရေးလုပ်ငန်းများ (က) ဈေးလုပ်ငန်း (ခ) သောက်သုံးရေရရှိရေးလုပ်ငန်း (ဂ) သန့်ရှင်းရေးလုပ်ငန်း (ဃ) လမ်း၊ တံတားလုပ်ငန်း	၇၆	၇၇
၃၆	ပုံနှိပ်လုပ်ငန်းနှင့် မီဒီယာလုပ်ငန်းများ (က) ပုံနှိပ်လုပ်ငန်းနှင့် တေးသံသွင်း၊ ဗွီဒီယို (ခ) မီဒီယာလုပ်ငန်းများ	၇၇	၇၈
၃၇	ပြည်တွင်း အသားတင်ထုတ်လုပ်မှုနှင့် ဝန်ဆောင်မှုတန်ဖိုး	၇၈	
၃၈	လူတစ်ဦးချင်းဝင်ငွေ	၇၈	
၃၉	အသက်မွေးဝမ်းကြောင်းလုပ်ငန်းအလိုက် အလုပ်လုပ်သူဦးရေ	၇၉	
၄၀	အလုပ်လုပ်နိုင်သူဦးရေနှင့် အလုပ်လက်မဲ့ဦးရေ	၇၉	၈၁
	အခန်း(၇) လူမှုရေးဆိုင်ရာ အချက်အလက်များ		
၄၁	ပညာရေးကဏ္ဍ (က) အဆင့်မြင့်ပညာ (ခ) အခြေခံပညာ (ဂ) မူလတန်းကြိုကျောင်း (ဃ) ဘုန်းတော်ကြီးသင်ပညာရေးကျောင်း (င) ကျောင်းနေအရွယ်ကလေးများ ကျောင်းအပ်နှံမှု (စ) တက္ကသိုလ်ဝင်တန်းအောင်မြင်မှု (ဆ) စာတတ်မြောက်မှုရာခိုင်နှုန်း (ဇ) သင်ကြားမှု သင်ယူမှုအထောက်အကူပြုစာသင်ခန်းများ ဖွင့်လှစ်နိုင်မှု (ဈ) စာကြည့်တိုက်များဖွင့်လှစ်နိုင်မှု	၈၂	၈၆
	ကျန်းမာရေးကဏ္ဍ (က) ဆေးရုံများ (ခ) ဆေးပေးခန်းများ	၈၆	၈၉
	(ဂ) ကျေးလက်ကျန်းမာရေးဌာန/ဌာနခွဲ (ဃ) ကျန်းမာရေးစောင့်ရှောက်မှု (င) ဒေသတွင်း အများဆုံးဖြစ်တတ်သောရောဂါများ (စ) HIV/ AIDS-ရောဂါ ဖြစ်ပွား/ သေဆုံးဦးရေ		

စဉ်	အကြောင်းအရာ	စာမျက်နှာ	
		မှ	ထိ
	(ဆ) ကျန်းမာရေးဆိုင်ရာ အညွှန်းကိန်းများ		
၄၃	လူမှုရေးအသင်းအဖွဲ့များ (က) INGO (ခ) NGO (ဦးရေ) (ဂ) အသင်းအဖွဲ့များ	၈၉	၉၀
၄၄	အားကစားနှင့်ပျော်ဖြေရေးလုပ်ငန်းများ	၉၁	
	အခန်း(၈) ဘာသာရေးဆိုင်ရာအချက်အလက်များ		
၄၅	ဗုဒ္ဓဘာသာဆိုင်ရာအဆောက်အဦးများနှင့် သာသနာဝင် ပုဂ္ဂိုလ်များ (က) သာသနိကအဆောက်အဦးများ (ခ) ရဟန်းသံဃာနှင့် သီလရှင်များ (ဂ) ထင်ရှားသည့်ဘုရား၊ စေတီ၊ ပုထိုးများ (ဃ) ထင်ရှားသည့်ဘုန်းတော်ကြီးကျောင်းများ	၉၁	၉၂
၄၆	အခြားဘာသာရေးအဆောက်အဦးများ	၉၂	
၄၇	သမိုင်းဝင်ထင်ရှားသော အဆောက်အဦးနှင့် နေရာများ	၉၃	
	အခန်း(၉) ဒေသဖွံ့ဖြိုးရေးဆိုင်ရာအချက်အလက်များ		
၄၈	ဒေသဖွံ့ဖြိုးရေးလုပ်ငန်းများဆောင်ရွက်နိုင်မှုအခြေအနေ (က) ကျေးလက်ဒေသဖွံ့ဖြိုးတိုးတက်ရေးဦးစီးဌာနနှင့် ကျေးလက်လမ်းဦးစီးဌာနတို့မှဆောင်ရွက်သည့် (ခ) အစိုးရနှင့်ပြည်သူ့ဆောင်ရွက်သည့် ဒေသဖွံ့ဖြိုးရေး လုပ်ငန်းများ	၉၃	၉၈
၄၉	မြို့ပြစီမံကိန်း(TOWNPLAN) နှစ်(၃၀)အတွက် မြေအသုံးချမှု ဆိုင်ရာ လျာထားမှု	၉၉	
	အခန်း(၁၀) အထွေထွေ		
၅၀	အခြားတင်ပြလိုသောအချက်များ	၉၉	
၅၁	နိဂုံး	၉၉	


သီပေါမြို့မြေပြင်



ရည်ညွှန်းချက်

ရပ်ကွက်ခြားနယ်နိမိတ်	- - - - -
မြစ်/ချောင်း	- - - - -
ရေကန်	- - - - -
တံတား	- - - - -
မီးရထားလမ်း	- - - - -
ကားလမ်း	- - - - -
အားကစားကွင်း	- - - - -
စာသင်ကျောင်း	- - - - -
ဘုရား/ကျောင်း	- - - - -
တာဝါတိုင်	- - - - -

သီပေါမြို့နယ် မြေပုံ



၁။ မြို့နယ်ခြား	-	
၂။ ကျေးရွာအုပ်စုခြား	-	
၃။ မြို့တည်နေရာ	-	
၄။ ကျေးရွာအုပ်စု	-	
၅။ ရထားလမ်း	-	
၆။ ကားလမ်း(ကတ္တရာ)	-	
၇။ ကားလမ်း(မြေသား)	-	
၈။ မြစ်ချောင်း	-	
၉။ ခေမံ	-	

သီပေါမြို့နယ်ဒေသဆိုင်ရာအချက်အလက်များ

အခန်း(၁)

နိဒါန်းနှင့် ဒေသသမိုင်း

နိဒါန်း

၁။ အထွေထွေအုပ်ချုပ်ရေးဦးစီးဌာနသည် ပြည်ထဲရေးဝန်ကြီးဌာနအောက်ရှိ ဌာနတစ်ခုဖြစ်ပြီး တရားဥပဒေစိုးမိုးရေး၊ ရပ်ရွာအေးချမ်းသာယာရေး၊ ဒေသဖွံ့ဖြိုးရေးနှင့် ပြည်သူ့အကျိုးပြုဆောင်ရွက်ရေးဟူသော ရည်မှန်းချက်တာဝန်များကို အောင်မြင်အောင် ဆောင်ရွက်လျက်ရှိပါသည်။ အထွေထွေအုပ်ချုပ်ရေးဦးစီးဌာနတွင် တာဝန်ထမ်းဆောင်ကြသည့် အဆင့်ဆင့်သော အရာထမ်း၊ အမှုထမ်းများသည်ရုံးချုပ်အဆင့်မှ အောက်ခြေရပ်ကွက်/ကျေးရွာအုပ်စုအဆင့်အထိ အထွေထွေအုပ်ချုပ်ရေးဦးစီးဌာနရုံးအသီးသီးတွင်တာဝန်ထမ်းဆောင်ကြရပြီး နိုင်ငံတော်အုပ်ချုပ်ရေးယန္တရား ချောမွေ့စွာလည်ပတ်ရေးတွင် ပါဝင်ဆောင်ရွက်ခြင်း၊ ဝန်ကြီးဌာန၏ ရည်မှန်းချက်တာဝန်များ၊ အခြားဝန်ကြီးဌာနမှ ပေးအပ်သောတာဝန်များနှင့် ဒေသန္တရအစိုးရအဖွဲ့များမှပေးအပ်သော လုပ်ငန်းတာဝန်များကို ကျေပွန်စွာ ထမ်းဆောင်နေကြရသည်ဖြစ်ရာ ဒေသဆိုင်ရာအချက်အလက်များ ပြုစုထားရှိခြင်းသည် များစွာအရေးပါလာပါသည်။ ဒေသဆိုင်ရာ အချက်အလက်များ ပြုစုခြင်းဖြင့် မိမိတို့၏လုပ်ငန်းဆောင်ရွက်ရာတွင် အထောက်အကူပြုသကဲ့သို့ အကြီးအကဲများနယ်မြေသို့ ကွင်းဆင်းရာတွင် နယ်မြေ၏ အချက်အလက်များကို လွယ်ကူစွာသိရှိနိုင်မည် ဖြစ်ပါသည်။ ဤစာအုပ်သည် သီပေါမြို့နယ်၏ဒေသဆိုင်ရာအချက်အလက်များ(၂၀၂၀ ပြည့်နှစ် ၊ စက်တင်ဘာလကုန်ထိ အခြေအနေ) ကို သက်ဆိုင်ရာဌာနအသီးသီးမှ ပေးပို့သော ကိန်းဂဏန်းများနှင့်အညီ ပြုစုတင်ပြထားခြင်းဖြစ်ပါသည်။ ။

ဒေသသမိုင်း အကျဉ်း

၂။ သီပေါမြို့ကို ခရစ်သက္ကရာဇ်(၁၈၈၈)ခုနှစ်၊ မတ်လတွင် သီပေါစော်ဘွား စောဝ်ကြာထွန်းသားတော် စောဝ်ကြာခိုင် (ခ) စောဝ်ခွန်ဆိုင် က မန္တလေးမြို့ပုံစံနီးပါးအတိုင်း တည်ထောင်သည်။ မန္တလေးမြို့ တည်ဆောက်ခဲ့သည့်နည်းတူ မြို့ထောင့်လေးထောင့်တွင် မြို့တည်ဆီအိုးကြီး(၄) လုံးအား မြုပ်နှံကာ အရံအတားပြု၍ တည်ခဲ့ခြင်းဖြစ်ကြောင်း သိရှိရပါသည်။ မြို့စတင်တည်ထောင်စဉ်က နမ့်ပေါ့ချောင်း၏ ပါးစပ်တွင် တည်ခဲ့သဖြင့် မူလအခေါ် ဆွတ်ပေါ့(ရှမ်းဘာသာဖြင့် ပါးစပ်ဝ၌ တည်သောမြို့)မှသည် ဆီပေါ့ ဟု ခေါ်ခဲ့ပြီး မြန်မာစကားဖြင့် သီပေါ ဟူ၍ အဆင့်ဆင့်ရွေ့လျား ခေါ်လာသော အမည်ဖြစ်ကြောင်း သိရှိရပါသည်။ ထို့နောက် အိမ်စောင့် အစိုးရလက်ထက်၊ ပြည်ထောင်စုအစိုးရလက်ထက်တို့တွင် မြို့ပိုင်က အုပ်ချုပ်ခဲ့ပါသည်။ ၁၉၆၂ ခုနှစ်တွင် တပ်မတော်မှ အာဏာသိမ်းပြီး တော်လှန်ရေးကောင်စီအစိုးရမှ တာဝန်ယူခဲ့သည့် ကာလဖြစ်သည်။ ၁၉၇၂ ခုနှစ်တွင် ပြည်ထဲရေးနှင့် သာသနာရေးဝန်ကြီးဌာန၏ (၃၁.၈.၁၉၇၂)ရက်စွဲပါစာအမှတ်၊ ၁၀၅ / ၂ / စိတ်(၁)ဖြင့် ထုတ်ပြန်သည့် အမိန့်ကြော်ငြာစာအရ သီပေါမြို့နယ်ကို ကျေးရွာအုပ်စု(၆၇)၊ ကျေးရွာ(၄၇၆)အဖြစ်လည်းကောင်း၊ ဖွဲ့စည်းခဲ့ပြီး၊ ရုံးများကို ရပ်ကွက်/ကျေးရွာအုပ်စု ဖွဲ့စည်းခွင့်ပြုမိန့်ရရှိသည့်နေ့မှစ၍ ယနေ့တိုင် မြို့နယ်တစ်ခုအဖြစ် ဖွဲ့စည်းအုပ်ချုပ်ဆောင်ရွက်လျက်ရှိပါသည်။ ။

၂
အခန်း(၂)

ပထဝီဝင် အနေအထား

တည်နေရာနှင့် အကျယ်အဝန်း

၃။ သီပေါမြို့နယ်သည် ရှမ်းပြည်နယ်၊ ကျောက်မဲခရိုင်တွင် တည်ရှိပါသည်။ သီပေါမြို့နယ်သည် မြောက်လတ္တီတွဒ် ၂၂ ဒီဂရီ ၀၃ မိနစ် နှင့် ၂၂ ဒီဂရီ ၂၁ မိနစ်ကြား အရှေ့လောင်ဂျီတွဒ် ၉၇ ဒီဂရီ ၀၀ မိနစ် နှင့် ၉၈ ဒီဂရီ ၀၃ မိနစ်အကြားတွင်တည်ရှိပါသည်။ အရှေ့မှ အနောက်သို့ (၆၀)မိုင်ရှိပြီး တောင်မှ မြောက်သို့(၁၃၆)မိုင် ရှည်လျားပါသည်။ မြို့နယ်၏ဧရိယာအကျယ်အဝန်းမှာ အောက်ပါ အတိုင်းဖြစ်ပါသည် -

စဉ်	မြို့နယ်	မြို့ဧရိယာ စတုရန်းမိုင်	ကျေးရွာအုပ်စု ဧရိယာစတုရန်းမိုင်	မြို့နယ်ဧရိယာ စတုရန်းမိုင်
၁	မြန်မာရပ်ကွက်	၀.၀၇၃၄	-	၀.၀၇၃၄
၂	မြို့လယ်ရပ်ကွက်	၀.၁၀၄၇	-	၀.၁၀၄၇
၃	အနောက်ရပ်ကွက်	၀.၀၅၉၄	-	၀.၀၅၉၄
၄	ဈေးရပ်ကွက်	၀.၀၅၉၄	-	၀.၀၅၉၄
၅	ပန်းတိမ်မြောက်ရပ်ကွက်	၀.၀၅၆၃	-	၀.၀၅၆၃
၆	ပန်းတိမ်တောင်ရပ်ကွက်	၀.၁၅၁၆	-	၀.၁၅၁၆
၇	ဇာတ်စုရပ်ကွက်	၀.၂၅၆၂	-	၀.၂၅၆၂
၈	ရွှေကျောင်းရပ်ကွက်	၀.၀၆၂၅	-	၀.၀၆၂၅
၉	အုတ်ကျင်းရပ်ကွက်	၀.၀၃၄၃	-	၀.၀၃၄၃
၁၀	တောင်မြို့ရပ်ကွက်	၀.၀၅၇၈	-	၀.၀၅၇၈
၁၁	မီးရထားရပ်ကွက်	-	-	-
၁၂	တိန်းစံအုပ်စု	-	၆.၃၈၂၈	၆.၃၈၂၈
၁၃	မန်ဟဲအုပ်စု	-	၁၁.၄၆၅၆	၁၁.၄၆၅၆
၁၄	စံဖိတ်အုပ်စု	-	၄.၇၆၂၅	၄.၇၆၂၅
၁၅	ရွာသစ်အုပ်စု	-	၆.၄၆၂၅	၆.၄၆၂၅
၁၆	တုံစင့်အုပ်စု	-	၁၃.၇၈၉၁	၁၃.၇၈၉၁
၁၇	ဆွန်လုံအုပ်စု	-	၁၂.၀၆၇၂	၁၂.၀၆၇၂
၁၈	ပန်စောက်မိန်းအုပ်စု	-	၁၀.၂၃၉၁	၁၀.၂၃၉၁
၁၉	မိုင်းလင်းအုပ်စု	-	၁၆.၇၉၈၄	၁၆.၇၉၈၄
၂၀	ကုန်းသာအုပ်စု	-	၂၈.၇၅၇၈	၂၈.၇၅၇၈
၂၁	နောင်အန်အုပ်စု	-	၂၃.၆၇၆၆	၂၃.၆၇၆၆
၂၂	ပန်မိတ်အုပ်စု	-	၄၈.၉၉၆၉	၄၈.၉၉၆၉
၂၃	ကွန်ခိုက်အုပ်စု	-	၃၅.၆၀၉၄	၃၅.၆၀၉၄
၂၄	ကျင်သီအုပ်စု	-	၂၄.၇၈၇၅	၂၄.၇၈၇၅
၂၅	ဘော်ကြိုအုပ်စု	-	၁၅.၁၇၁၉	၁၅.၁၇၁၉
၂၆	လောင်ခွန်အုပ်စု	-	၁၂.၈၀၀၀	၁၂.၈၀၀၀

စဉ်	မြို့နယ်	မြို့နယ်ဧရိယာ စတုရန်းမိုင်	ကျေးရွာအုပ်စု ဧရိယာစတုရန်းမိုင်	မြို့နယ်ဧရိယာ စတုရန်းမိုင်
၂၇	နမ့်အွန်အုပ်စု	-	၂၄.၄၄၀၆	၂၄.၄၄၀၆
၂၈	ဆောင်ကြဲအုပ်စု	-	၃၂.၀၀၀၀	၃၂.၀၀၀၀
၂၉	တွန်ကြိုင်းအုပ်စု	-	၂၃.၅၅၉၄	၂၃.၅၅၉၄
၃၀	နောင်တုံအုပ်စု	-	၃၄.၀၀၉၄	၃၄.၀၀၉၄
၃၁	ဆိုင်းလိုင်အုပ်စု	-	၂၉.၈၄၆၉	၂၉.၈၄၆၉
၃၂	အုံမုအုပ်စု	-	၂၉.၄၃၇၅	၂၉.၄၃၇၅
၃၃	မန်ပြစ်အုပ်စု	-	၆.၉၅၆၃	၆.၉၅၆၃
၃၄	ပန်ခံအုပ်စု	-	၁၅.၈၉၂၂	၁၅.၈၉၂၂
၃၅	မိုးတေအုပ်စု	-	၃၁.၉၁၅၆	၃၁.၉၁၅၆
၃၆	မန်ဆန်းအုပ်စု	-	၆၀.၈၁၅၆	၆၀.၈၁၅၆
၃၇	ဆင်ကျော့အုပ်စု	-	၄၀.၁၅၉၄	၄၀.၁၅၉၄
၃၈	နားတောင့်အုပ်စု	-	၄၉.၄၉၆၉	၄၉.၄၉၆၉
၃၉	မခေါ်အုပ်စု	-	၃၃.၉၃၄၄	၃၃.၉၃၄၄
၄၀	ပန်ဆန်းအုပ်စု	-	၁၂.၁၆၂၅	၁၂.၁၆၂၅
၄၁	နမ္မအုပ်စု	-	၂၄.၈၀၉၄	၂၄.၈၀၉၄
၄၂	ဟူးမြီအုပ်စု	-	၃၉.၄၄၆၉	၃၉.၄၄၆၉
၄၃	ကွန်ဟောက်အုပ်စု	-	၅၈.၂၈၁၃	၅၈.၂၈၁၃
၄၄	နမ့်လန်အုပ်စု	-	၂၈.၀၇၁၉	၂၈.၀၇၁၉
၄၅	ကုန်းဆာအုပ်စု	-	၁၅.၂၉၀၆	၁၅.၂၉၀၆
၄၆	မန်ခိုင်းဆီထောက်အုပ်စု	-	၂၉.၉၇၈၁	၂၉.၉၇၈၁
၄၇	မန်မွန်း/ကျောင်းအုပ်စု	-	၅၀.၇၉၃၇	၅၀.၇၉၃၇
၄၈	ကုန်းစုံအုပ်စု	-	၄၀.၆၂၃၄	၄၀.၆၂၃၄
၄၉	ဟိုခဲအုပ်စု	-	၄၈.၆၂၁၉	၄၈.၆၂၁၉
၅၀	ကောင်းခံ(လီ) အုပ်စု	-	၄၉.၃၈၇၅	၄၉.၃၈၇၅
၅၁	မန်လီအုပ်စု	-	၂၉.၄၈၇၅	၂၉.၄၈၇၅
၅၂	နမ့်မော်ဆွေအုပ်စု	-	၅၀.၅၂၉၇	၅၀.၅၂၉၇
၅၃	မန်ကျောင်း(လီ) အုပ်စု	-	၂၆.၀၉၈၄	၂၆.၀၉၈၄
၅၄	နားလေ(လီ) အုပ်စု	-	၂၂.၅၅၁၆	၂၂.၅၅၁၆
၅၅	ကုံးယုံးအုပ်စု	-	၂၂.၇၇၅၀	၂၂.၇၇၅၀
၅၆	နားမခေါ်အုပ်စု	-	၆၂.၀၆၄၁	၆၂.၀၆၄၁
၅၇	စယ်ခန်အုပ်စု	-	၃၇.၆၅၀၀	၃၇.၆၅၀၀
၅၈	ကုန်းဆော့အုပ်စု	-	၄၉.၄၄၅၃	၄၉.၄၄၅၃
၅၉	နမ့်ရမ်းအုပ်စု	-	၂၅.၉၃၄၄	၂၅.၉၃၄၄
၆၀	မိုင်းခေးအုပ်စု	-	၄၂.၆၂၁၉	၄၂.၆၂၁၉

စဉ်	မြို့နယ်	မြို့ဧရိယာ စတုရန်းမိုင်	ကျေးရွာအုပ်စု ဧရိယာစတုရန်းမိုင်	မြို့နယ်ဧရိယာ စတုရန်းမိုင်
၆၁	မန်မွန်း(ခေး) အုပ်စု	-	၂၂.၈၅၇၈	၂၂.၈၅၇၈
၆၂	နားလေ(ခေး) အုပ်စု	-	၁၅.၉၈၄၄	၁၅.၉၈၄၄
၆၃	ဟိုခိုအုပ်စု	-	၁၈.၇၄၃၈	၁၈.၇၄၃၈
၆၄	မန်ပန်းအုပ်စု	-	၆၂.၁၅၆၃	၆၂.၁၅၆၃
၆၅	ပြိန်းညောင်အုပ်စု	-	၁၉.၉၅၀၀	၁၉.၉၅၀၀
၆၆	ဟိုအွမ်အုပ်စု	-	၂၉.၇၆၇၂	၂၉.၇၆၇၂
၆၇	မိုင်းတုံအုပ်စု	-	၃၉.၉၆၅၆	၃၉.၉၆၅၆
၆၈	ကွန်ခါးအုပ်စု	-	၂၃.၃၂၀၃	၂၃.၃၂၀၃
၆၉	ဆွတ်တုံအုပ်စု	-	၄၁.၇၇၁၈	၄၁.၇၇၁၈
၇၀	ကောင်းကော်အုပ်စု	-	၃၇.၆၄၆၈	၃၇.၆၄၆၈
၇၁	ပန်ဟုံးအုပ်စု	-	၅၂.၅၄၆၈	၅၂.၅၄၆၈
၇၂	မန်ပတ်အုပ်စု	-	၃၄.၃၂၆၆	၃၄.၃၂၆၆
၇၃	မန်ကျောင်း(မန်နောင်)အုပ်စု	-	၄၃.၃၃၂၈	၄၃.၃၃၂၈
၇၄	မန်မော်အုပ်စု	-	၂၆.၃၇၀၃	၂၆.၃၇၀၃
၇၅	မိုင်းလာအုပ်စု	-	၄၀.၉၇၁၂	၄၀.၉၇၁၂
၇၆	ကောင်းခံ(လာ) အုပ်စု	-	၃၇.၀၅၉၃	၃၇.၀၅၉၃
၇၇	လုံတောင်းအုပ်စု	-	၂၀.၇၂၈၁	၂၀.၇၂၈၁
၇၈	နားဖွယ်အုပ်စု	-	၂၆.၀၅၄၆	၂၆.၀၅၄၆
မြို့နယ်ချုပ်		၀.၉၁၅၆	၂၀၄၄.၄၂၀၃	၂၀၄၅.၃၃၅၉

နယ်နိမိတ်

၄။ သီပေါမြို့နယ်၏ အရှေ့ဘက်တွင် လားရှိုးမြို့နယ်၊ မိုင်းရယ်မြို့နယ်တို့နှင့် နယ်နိမိတ်ထိစပ်လျက်ရှိပြီး တောင်ဘက်တွင် ရပ်စောက်မြို့နယ်၊ မိုင်းကိုင်းမြို့နယ်၊ ကျေးသီးမြို့နယ်တို့နှင့် ထိစပ်လျက်ရှိပါသည်။ အနောက်ဘက်တွင် ကျောက်မဲမြို့နယ်နှင့်ထိစပ်လျက်ရှိပြီး မြောက်ဘက်တွင် နမ့်ဆန်မြို့နယ်၊ နမ္မတူမြို့နယ်တို့နှင့် နယ်နိမိတ်ထိစပ်လျက်ရှိပါသည်။ ။

မြေမျက်နှာသွင်ပြင်

၅။ သီပေါမြို့နယ်သည် တောင်ကုန်းတောင်တန်း ထူထပ်ပေါများပြီး မြေပြန့်လွင်ပြင် နည်းပါးပါသည်။ ။

ရေဆင်း

၆။ သီပေါမြို့နယ်တွင် မြစ်ချောင်းများ နည်းပါးသည့်ဒေသတစ်ခုဖြစ်ပြီး မြစ်ချောင်းများသည် မြောက်မှ တောင်သို့ စီးဆင်းလျက်ရှိပါသည်။ ထင်ရှားသောမြစ်မှာ ဒုဋ္ဌဝတီမြစ်ဖြစ်ပြီး သီပေါမြို့အနီးမှဖြတ်၍ မြောက်မှ တောင်သို့ စီးဆင်းပါသည်။ ဒေသတွင်းရှိ နမ့်ပေါချောင်းနှင့် ကျင်သီချောင်းတို့မှာ ထူးခြားစွာ အနောက်မှအရှေ့သို့ စီးဆင်း၍ ဒုဋ္ဌဝတီမြစ်သို့စီးဝင်ပါသည်။ ဒေသတွင်းရှိ ရေ

အရင်းအမြစ်အများစုမှာ ရေချိုများဖြစ်၍ စိုက်ပျိုးရေး၊ သောက်သုံးရေစသည်ဖြင့် အသုံးပြုနိုင်ပြီး၊ ဒုဋ္ဌဝတီမြစ်အတွင်း ရာသီမရွေးစက်လှေများသွားလာနိုင်ပါသည်။ ။

ပင်လယ်ရေမျက်နှာပြင်အထက်အမြင့်

၇။ သီပေါမြို့နယ်သည် ပင်လယ်ရေမျက်နှာပြင်အထက် ပျမ်းမျှအမြင့်(၁၃၉၈)ပေ အထက်တွင် တည်ရှိပါသည်။ ။

အခန်း(၃)

ရာသီဥတုနှင့် သဘာဝပတ်ဝန်းကျင်

ရာသီဥတု

၈။ သီပေါမြို့နယ်သည် ပူအိုက်စွတ်စိုသော ရာသီဥတုရှိပြီး၊ အမြင့် ဆုံး အပူချိန်(၄၂°C)နှင့် အနိမ့်ဆုံးအပူချိန်မှာ(၁၄°C)ဖြစ်ပါသည်။ နှစ်အလိုက်ဖြစ်ပေါ်ခဲ့သော မိုးရေချိန်နှင့် အပူချိန်မှာ အောက်ဖော်ပြပါ အတိုင်း ဖြစ်ပါသည် -

စဉ်	ခုနှစ်	မိုးရေချိန်		အပူချိန်	
		မိုးရွာရက်	စုစုပေါင်းမိုးရေချိန် (လက်မ)	နွေရာသီ(°C)	ဆောင်းရာသီ(°C)
				အမြင့်ဆုံး	အနိမ့်ဆုံး
၁	၂၀၁၆	၈၅	၅၁.၆၅	၄၁	၀၆
၂	၂၀၁၇	၈၄	၅၃.၇၀	၃၉.၄	၀၄
၃	၂၀၁၈	၉၇	၆၀.၀၄	၃၈.၀	၀၁.၄
၄	၂၀၁၉	၆၆	၃၄.၆၁	၄၂.၀	၀၁.၀
၅	၂၀၂၀	၇၄	၄၉.၀၉	၄၀.၀	၀၂.၀

သဘာဝပေါက်ပင်

၉။ သီပေါမြို့နယ်အတွင်း ပေါက်ရောက်သည့် သဘာဝပေါက်ပင်များမှာ အမြဲစိမ်းသစ်တော၊ ရွက်ကြွေတောများ ရောနှောပေါက်ရောက်လျှက်ရှိပြီး ကျွန်း၊ ပျဉ်းကတိုး၊ အင်ကြင်း၊ ပိတောက်၊ ကညင်၊ သစ်စေး၊ ထောက်ကြွံ၊ ကြိမ်၊ ဝါးပင်များပေါက်ရောက်သည်။ ။

တောရိုင်းတိရစ္ဆာန်များ

၁၀။ သီပေါမြို့နယ်တွင် တွေ့ရှိရသော တောရိုင်းတိရစ္ဆာန်များမှာ ဆတ်၊ တောဝက်၊ ချေ၊ မြွေ စသည့်တို့ဖြစ်ကြပါသည်။ ။

သဘာဝပတ်ဝန်းကျင် လက်ရှိအခြေအနေ

၁၁။ သီပေါမြို့နယ်၏ လက်ရှိသဘာဝပတ်ဝန်းကျင်အခြေအနေမှာ သစ်တောဖုံးလွှမ်းမှု(၈၆.၃၄) %ရှိပါသည်။ ။ ၎င်းအနက်မှ ကြိုးဝိုင်းသစ် တော ဖုံးလွှမ်းမှုမှာ(၈.၁၄)%ဖြစ်ပြီး ကြိုးပြင်ကာကွယ်တော ဖုံးလွှမ်းမှုမှာ (၀.၀၉)ရာခိုင်နှုန်းရှိပါသည်။ ။

သဘာဝပတ်ဝန်းကျင် ထိန်းသိမ်းရေးလုပ်ငန်းများ

၁၂။ သီပေါမြို့နယ်သည် သဘာဝပတ်ဝန်းကျင်ထိန်းသိမ်းရေးလုပ်ငန်းများအတွက် ကြိုးပိုင်း သစ်တော(၁၀၅၆၁၄၃)ဧက၊ ကြိုးပြင်တော(၈၇၇)ဧက ထိန်းသိမ်းလျှက်ရှိပါသည်။ သစ်တော စိုက်ခင်း တည်ထောင်မှုမှာ ပုဂ္ဂလိကကျွန်းစိုက်ခင်း(-)၊ သစ်မာ(၃၆)ဧက၊ ကျေးရွာထင်းစိုက်ခင်း (-)ဧက ဖြစ်ပါသည်။ ။

သဘာဝဘေးအန္တရာယ်ကျရောက်မှု

၁၃။ သီပေါမြို့နယ်သည် ပင်လယ်ရေမျက်နှာပြင်အထက်(၁၃၉၈)ပေမြင့်ပြီး ဒုဋ္ဌဝတီမြစ်သည် သီပေါမြို့၏ အရှေ့ဘက်မှ ဖြတ်သန်းစီးဆင်းလျက် မြို့လယ်တွင် နမ့်ပေါ့ချောင်းဖြတ်သန်းစီးဆင်း ပါသည်။ ။

သီပေါမြို့နယ်တွင် အောက်ပါဘေးအန္တရာယ်များဖြစ်ပေါ်လာနိုင်ပါသည် -

- (က) နွေရာသီမိုးဘေးအန္တရာယ်၊
- (ခ) မိုးရာသီဇူလိုင်လ၊ ဩဂုတ်လနှင့်ရံဖန်ရံခါ အောက်တိုဘာလ လယ်ခန့်တွင် ဒုဋ္ဌဝတီ မြစ်ရေမြင့်တက်၍ အနိမ့်ပိုင်းရပ်ကွက်များတွင် ရေလွှမ်းမိုးခြင်း၊ နမ့်ပေါ့ချောင်းရေလျှံ ၍ အနိမ့်ပိုင်းရပ်ကွက် ရေလျှံခြင်း၊ ဖာဖိတ်ရေလွဲသည် ကျိုးပျက်နိုင်ခြင်း၊
- (ဂ) မုတ်သုံဝင်သည့် မတ်၊ ဧပြီလများတွင် မုန်တိုင်းတိုက်ခတ်ပျက်စီးနိုင်ခြင်း၊
- (ဃ) မိုးရာသီအတွင်း အချို့သောတောင်ကုန်းဒေသကားလမ်းများတွင်မြေပြိုကျခြင်း၊

ဒုဋ္ဌဝတီမြစ်ရေကြီးမှု ဖြစ်ပွားခဲ့မှုအကျဉ်း

၁၉၈၆ ခုနှစ်၊ အောက်တိုဘာလအတွင်း မိုးအဆက်မပြတ် သည်းထန်စွာရွာသွန်းမှု ဖြစ်ပွားခဲ့ ပါသည်။ ဒုဋ္ဌဝတီမြစ်ရေ စိုးရိမ်ရေမှတ်မှာ(၆၀၀)စင်တီမီတာဖြစ်ပါသည်။ မိုးရွာသွန်းမှုကြောင့် (၉.၁၀.၁၉၈၆)ရက်နေ့ ညနေပိုင်းမှစတင်ပြီး ဒုဋ္ဌဝတီမြစ်ရေ မြင့်တက်လာခဲ့ပါသည်။ (၁၀.၁၀. ၁၉၈၆)ရက်နေ့ (၁၅၀၀)နာရီတွင် စိုးရိမ်ရေမှတ်ကျော်လွန်၍ (၆၂၃)စင်တီမီတာထိ ရောက်ရှိ ခဲ့သည်။ ထိုနေ့မိုးရေချိန်မှာ(၁.၁၀)လက်မဖြစ်ပါသည်။ မိုးအဆက်မပြတ်ရွာသွန်း၍ မြစ်ရေမှာလည်း (၂၁၀၀)နာရီတွင်(၇၁၁)စင်တီမီတာသို့ ရောက်ရှိခဲ့သည်။ (၀၃၀၀)နာရီအချိန် နမ့်ပေါ့ချောင်း အထက်ဘက်ရှိ ဖာဖိတ်သည်ကျိုးပေါက်ခဲ့ပြီး နမ့်ပေါ့ချောင်း ရေပြင်းထန်စွာစီးဆင်း၍ မြစ်ရေမှာ လည်း ပိုမိုပြင်းထန်လာခဲ့သည်။ (၁၁.၁၀.၈၆)ရက်နေ့၊ (၀၆၃၀)နာရီ တိုင်းထွာချက်အရ မိုးရေချိန် (၄.၈၀)လက်မနှင့် မြစ်ရေမှာ(၇၆၉)စင်တီမီတာရှိကြောင်းတွေ့ရှိရသည်။ ယင်းနေ့(၀၉၃၀)နာရီ အချိန် တိုင်းထွာချက်မှာ မိုးရေချိန်(၅.၈၇)လက်မနှင့် မြစ်ရေချိန်(၉၃၁)စင်တီမီတာ ရောက်ရှိ မြင့်တက်ကြောင်းတွေ့ရှိရသည်။ (၁၁.၁၀.၈၆)ရက်နေ့ ဖာဖိတ်သည်ကျိုးပေါက်ပြီး နမ့်ပေါ့ချောင်း ရေနှင့် ဒုဋ္ဌဝတီမြစ်ရေ မြင့်တက်ခဲ့ရာ မြစ်၏အနောက်ဘက် မြို့လယ်မိုင်းပွန်ကားလမ်းပေါ်သို့ (၄) ပေကျော်အထိ ရေလွှမ်းမိုးပြီး ထိုလမ်းမဘေးတစ်လျှောက်ရှိ စိုက်ပျိုးရေးရုံး၊ သစ်ထုတ်လုပ်ရေးရုံး၊ ကုန်သွယ်ရေး ပိုင်ဂိုဒေါင်များ၊ ဈေးဆိုင်များ၊ လူနေအိမ်ခြေအချို့နှင့် မြို့နယ်ဘောလုံးကွင်းတို့ ရေလွှမ်းမိုးနစ်မြုပ်ခဲ့ရသည်။ ထူးခြားမှုအဖြစ် ဒုဋ္ဌဝတီမြစ်အနောက်ဘက်နှင့် အရှေ့ဘက်ကမ်းရှိ နေအိမ်များ ရေထဲမျောပါခြင်း၊ ခလရ(၂၃)ရေတင် စက်ရေတိုက်စား၍ အဆောက်အဦ ရေမျောပါ ခြင်း၊ ရေမှတ်တိုင်အနီးရှိ အထင်ကရ နှစ်ထပ်တိုက်တစ်လုံး ရေတိုက်စား၍ ပျက်စီးမျောပါမှုနှင့် ဒုဋ္ဌဝတီမြစ်ကူးတံတား (သီပေါ-

လားရှိုးလမ်းဆက်သွယ်မှု)သီပေါတံတား သံဘောင်(၂)ဘောင် ရေထဲမျောပါမှု ဖြစ်ပွား ပေါ်ပေါက်ခဲ့ပါသည်။ ။

စဉ်	အမျိုးအစား	ဖြစ်ပွားကြိမ်	သေ/ပျောက်ဦးရေ	အဆောက်အဦးပျက်စီးမှု	ဆုံးရှုံးမှုတန်ဖိုး (ကျပ်သန်း)
၁	မုန်တိုင်းဘေး	၈	-	(၃၂၁)အိမ်၊ ဘုန်းကြီးကျောင်း(၁)ကျောင်း	၉.၂၄၂
၂	ဆူနာမီဘေး	-	-	-	-
၃	ငလျင်ဘေး	-	-	-	-
၄	ရေဘေး	၁	-	-	-
၅	မီးဘေး	၆	-	(၄)အိမ်၊ ဘုန်းကြီးကျောင်း(၂)ကျောင်း	၁၃.၆၂၇
ပေါင်း		၁၅	-	(၃၂၅)အိမ်၊ ဘုန်းကြီးကျောင်း(၃)ကျောင်း	၂၂.၈၆၉

အခန်း(၄)

လူဦးရေဆိုင်ရာ အချက်အလက်များ

နေထိုင်သည့် တိုင်းရင်းသားလူမျိုးစုများ

၁၄။ သီပေါမြို့နယ်တွင်နေထိုင်ကြသော တိုင်းရင်းသားလူမျိုးစုများမှာ အောက်ပါအတိုင်းဖြစ်ပါသည် -

စဉ်	လူမျိုး	နေထိုင်သည့် လူဦးရေ	မြို့နယ် လူဦးရေ	မြို့နယ်လူဦးရေ၏ ရာခိုင်နှုန်း
၁	ကချင်	၅၈၁	၁၉၃၁၇၀	၀.၃၀၁
၂	ကယား	၂၁	၁၉၃၁၇၀	၀.၀၁၁
၃	ကရင်	၁၅၃	၁၉၃၁၇၀	၀.၀၇၉
၄	ချင်း	၁၈၆	၁၉၃၁၇၀	၀.၀၉၆
၅	ဗမာ	၂၁၆၃၇	၁၉၃၁၇၀	၁၁.၂၀၁
၆	မွန်	၅	၁၉၃၁၇၀	၀.၀၀၃
၇	ရခိုင်	၁၆၆	၁၉၃၁၇၀	၀.၀၈၇
၈	ရှမ်း	၁၄၆၂၆၉	၁၉၃၁၇၀	၇၅.၇၂၀
၉	ဇန့်	၅၂	၁၉၃၁၇၀	၀.၀၂၇

စဉ်	လူမျိုး	နေထိုင်သည့် လူဦးရေ	မြို့နယ် လူဦးရေ	မြို့နယ်လူဦးရေ ၏ ရာခိုင်နှုန်း
၁၀	ကိုးကန့်	၁၈၁၈	၁၉၃၁၇၀	၀.၉၄၁
၁၁	လီရှော	၄၉	၁၉၃၁၇၀	၀.၀၂၅
၁၂	ပလောင်	၁၅၂၅၀	၁၉၃၁၇၀	၇.၈၉၅
၁၃	လားဟူ	၁၄၀	၁၉၃၁၇၀	၀.၀၇၂
၁၄	လီဆူ	၂၁၃၉	၁၉၃၁၇၀	၁.၁၀၇
၁၅	အခြား	၃၂၇၈	၁၉၃၁၇၀	၁.၆၉၇
၁၆	" ဝ "လွယ်လ	၇၇၁	၁၉၃၁၇၀	၀.၃၉၉
၁၇	မုန်းဝန်း	၅၉၃	၁၉၃၁၇၀	၀.၃၀၇
၁၈	အင်းသား	၄	၁၉၃၁၇၀	၀.၀၀၂
၁၉	ပအို	၅	၁၉၃၁၇၀	၀.၀၀၃
တိုင်းရင်းသားပေါင်း		၁၉၃၁၁၇	၁၉၃၁၇၀	၉၉.၉၇၃
နိုင်ငံခြားသားပေါင်း		၅၃	၁၉၃၁၇၀	၀.၀၂၇
မြို့နယ်ချုပ်		၁၉၃၁၇၀	၁၉၃၁၇၀	၁၀၀.၀၀

အိမ်ခြေ၊ အိမ်ထောင်စု၊ လူဦးရေ

၁၅။ သီပေါမြို့နယ်၏ ၂၀၂၅ပြည့်နှစ်၊ စက်တင်ဘာလကုန်အထိ လူဦးရေမှာ အောက်ပါအတိုင်းဖြစ်ပါသည် -

(က) အိမ်ခြေ/ အိမ်ထောင်စု

စဉ်	မြို့နယ်	အိမ်ခြေ	အိမ်ထောင်စု	ရပ်ကွက်	ကျေးရွာအုပ်စု	ကျေးရွာ
၁	သီပေါ	၂၉၂	၃၉၁	မြန်မာရပ်ကွက်	-	-
၂		၃၁၄	၃၇၀	မြို့လယ်ရပ်ကွက်	-	-
၃		၂၅၄	၃၄၉	အနောက်ရပ်ကွက်	-	-
၄		၂၄၅	၂၅၁	ဈေးရပ်ကွက်	-	-
၅		၁၉၉	၂၁၇	ပန်းတိမ်မြောက်ရပ်ကွက်	-	-
၆		၆၀၉	၆၈၇	ပန်းတိမ်တောင်ရပ်ကွက်	-	-
၇		၇၁၃	၈၇၇	ဇေတီစုရပ်ကွက်	-	-
၈		၁၆၁	၁၈၁	ရွှေကျောင်းရပ်ကွက်	-	-
၉		၁၈၁	၂၁၈	အုတ်ကျင်းရပ်ကွက်	-	-
၁၀		၃၉၂	၅၂၃	တောင်မြို့ရပ်ကွက်	-	-
၁၁		၁၀၁	၁၅၁	မီးရထားရပ်ကွက်	-	-
၁၂		၁၀၄	၁၀၄	-	တိန်းစံ	တိန်းစံ
	သီပေါ	၇၀	၆၉	-	-	၂ တိန်းချေ
		၅၃	၅၃	-	-	၃ နောက်ကပ်
		၅၆	၅၆	-	-	၄ ကွန်ကျောင်း
၁၃		၄၃	၅၀	-	မန်ဟဲ	၇ မန်ဟဲ
		၃၃	၃၅	-	-	၆ နားလင်း
		၂၈	၃၀	-	-	၇ တွန်ချေ
		၃၁	၃၉	-	-	၈ နမ့်ဟူးခွံ
		၁၁၂	၁၁၂	-	-	၉ ခါလိန်ခါလွေ
		၂	၂	-	-	၁၀ ပန်ကွဲ

စဉ်	မြို့နယ်	အိမ်ခြေ	အိမ်ထောင်စု	ရပ်ကွက်	ကျေးရွာအုပ်စု	ကျေးရွာ	
						မန်ပုံ	ကျေးရွာ
		၂၀	၂၂	-	-	၁၁	မန်ပုံ
		၄၃	၄၆	-	-	၁၂	ဂေါဒန်
		၇၀	၈၀	-	-	၁၃	နားခဲ
		၄၈	၅၀	-	-	၁၄	ကွန်ပူရမ်း
၁၄		၃၇၅	၃၇၅	-	စံဖိတ်	၁၅	စံဖိတ်
		၃၃	၃၃	-	-	၁၆	စံလိုင်
		၅၈	၅၈	-	-	၁၇	နားလွယ်
	သီပေါ	၃၁	၃၁	-	-	၁၈	ဖာဖိတ်
		၁၁	၁၁	-	-	၁၉	မန်ပိုင်လီဆော
၁၅		၂၉၀	၂၉၀	-	ရွာသစ်	၂၀	ရွာသစ်
		၁၇၈	၁၇၈	-	-	၂၁	ကျောင်းစု
		၁၀၅	၁၀၅	-	-	၂၂	နားတဲစန်း/နားမုံ
		၁၈၁	၁၈၁	-	-	၂၃	ညောင်ပင်ကွင်း
		၃၈	၃၈	-	-	၂၄	နမ့်ဦး
၁၆		၅၁၀	၅၁၀	-	တုံစဉ်	၂၅	တုံစဉ်
		၇၁	၇၁	-	-	၂၆	ကုန်းစုံ
		၉၈	၉၈	-	-	၂၇	ကျောင်းပြိန်း
		၅၀	၅၀	-	-	၂၈	ဆိုင်းခေါင်
၁၇		၈၃	၈၃	-	ဆွန်လုံ	၂၉	ဆွန်လုံ
		၂၀၁	၂၀၁	-	-	၃၀	တာပုလဲ
		၁၂	၁၂	-	-	၃၁	ချောင်းဆုံ
		၅	၅	-	-	၃၂	ဟတ်လျှို
		၁၄	၁၄	-	-	၃၃	ဟာလျှိုနောက်
	သီပေါ	၂၁	၂၁	-	-	၃၄	ပန်ခါး
၁၈		၉၅	၉၅	-	ပန်စောက်မိန်း	၃၅	ပန်စောက်မိန်း

စဉ်	မြို့နယ်	အိမ်ခြေ	အိမ်ထောင်စု	ရပ်ကွက်	ကျေးရွာအုပ်စု	ကျေးရွာ	
						အိမ်ထောင်စု	ကျေးရွာ
		၁၂၂	၁၂၂	-	-	ဆွတ်လန်း	၃၆
		၁၅၃	၁၅၃	-	-	မြို့ဟောင်း	၃၇
		၉၇	၉၇	-	-	နောင်အိန်	၃၈
၁၉		၄၃	၄၃	-	မိုင်းလင်း	မိုင်းလင်း	၃၉
		၇၄	၇၄	-	-	ခုတ်နမ့်	၄၀
		၈၄	၈၄	-	-	ဆီဆုံ	၄၁
		၈၂	၈၂	-	-	စန့်ဟန်	၄၂
		၇၇	၇၇	-	-	နားပေါင်း	၄၃
		၅၆	၅၆	-	-	မြောက်ရွာ	၄၄
		၂၈	၂၈	-	-	မန်မိုင်ခိုက်နင်	၄၅
		၉၆	၉၆	-	-	စံလောင်းလွယ်လ	၄၆
		၈၃	၈၃	-	-	စံလောင်းအတွင်း	၄၇
		၁၂၆	၁၂၆	-	-	စံလောင်းကားလမ်း	၄၈
၂၀		၄၂၇	၄၂၇	-	ကုန်းသာ	ကုန်းသာ	၄၉
	သီပေါ	၁၆၆	၁၆၆	-	-	ဟိုနောင်	၅၀
		၄၃	၄၃	-	-	ကုန်းပြင်	၅၁
၂၁		၁၅၇	၁၅၇	-	နောင်အန်	နောင်အန်	၅၂
		၄၃	၄၃	-	-	ခိုလုံ	၅၃
		၁၁၇	၁၁၇	-	-	ဆင်ပိုင်း	၅၄
		၅၁	၅၁	-	-	ပန်စောက်	၅၅
		၁၁၅	၁၁၅	-	-	နားကန်	၅၆
		၄၇	၄၇	-	-	ဖတ်နီ	၅၇
		၉	၉	-	-	နမ့်ဟူးကတ်	၅၈
		၂၃	၂၃	-	-	နမ့်ပုံပန့်	၅၉
၂၂		၁၂၁	၁၂၆	-	ပန်မိတ်	ပန်မိတ်	၆၀

စဉ်	မြို့နယ်	အိမ်ခြေ	အိမ်ထောင်စု	ရပ်ကွက်	ကျေးရွာအုပ်စု	ကျေးရွာ	
						မေ	ကျောင်းလန်း
		၁၂၄	၁၂၈	-	-	၆၁	ကောင်းလန်း
		၁၄၁	၁၃၇	-	-	၆၂	နမ့်ပျဉ်
		၂၁၁	၁၉၆	-	-	၆၃	ကောက်တိုင်
		၇၆	၇၇	-	-	၆၄	နားမွန်း
		၈၅	၈၇	-	-	၆၅	နောင်ညောင်
	သီပေါ	၆၅	၆၃	-	-	၆၆	ခိုင်းဆင်
		၁၂၈	၁၃၂	-	-	၆၇	ကုံးမုံ
		၂၁၂	၂၁၇	-	-	၆၈	ပန်ညါ
		၁၄	၁၁	-	-	၆၉	မန်လုံ
၂၃		၂၀	၃၈	-	ကွန်ခိုက်	၇၀	ကွန်ခိုက်
		၁၇	၁၇	-	-	၇၁	သပြေရေ
		၄၁	၃၅	-	-	၇၂	လုံခန့်
		၂၀	၂၄	-	-	၇၃	ဖူးခါး
		၄၁	၄၅	-	-	၇၄	တာတီး
		၁၅၀	၁၆၁	-	-	၇၅	နမ့်အွန်
		၂၄	၃၅	-	-	၇၆	လားဟူ
		၁၀၀	၉၂	-	-	၇၇	ကောင်းဟုန်း
		၃၄	၃၄	-	-	၇၈	ခိုင်းလုံ
		၁၀	၁၁	-	-	၇၉	တရုတ်
		၉၇	၉၇	-	-	၈၀	ကုန်းမုံ
၂၄		၁၅၉	၁၅၉	-	ကျင်သီ	၈၁	ကျင်သီ
	သီပေါ	၄၅	၄၅	-	-	၈၂	တွန်ဆောက်
		၅၄	၅၄	-	-	၈၃	ပုံဖမ်း
		၁၃၅	၁၃၅	-	-	၈၄	ဆွန်အိုက်
၂၅		၁၃၈	၁၄၂	-	ဘော်ကြို	၈၅	ရွာဟောင်း

စဉ်	မြို့နယ်	အိမ်ခြေ	အိမ်ထောင်စု	ရပ်ကွက်	ကျေးရွာအုပ်စု	ကျေးရွာ	
						ကျေးရွာအုပ်စု	ကျေးရွာ
		၂၄	၂၄	-	-	၈၆	ကောင်းခါး
		၈၆	၉၅	-	-	၈၇	တွန်ကာ
		၅၀	၅၀	-	-	၈၈	ပန်ကော
		၁၅၅	၁၅၅	-	-	၈၉	ဈေး
		၁၁၃	၁၁၃	-	-	၉၀	ဟိုမော်
		၄၂	၄၂	-	-	၉၁	ပန်ကြည်
၂၆		၇၁	၈၅	-	လောင်ခွန်	၉၂	လောင်ခွန်
		၉၁	၁၀၂	-	-	၉၃	မူးလေး
		၃၄	၃၈	-	-	၉၄	တိန်းခမ်း
		၇၃	၈၈	-	-	၉၅	ကွန်ကျောင်း
		၄၀	၄၆	-	-	၉၆	မန်လွယ်
		၁၁၀	၁၁၈	-	-	၉၇	ဗိုက်ကန်
	သီပေါ	၃၁	၃၇	-	-	၉၈	တံစန်း
၂၇		၅၄	၅၄	-	နမ့်အွန်	၉၉	နမ့်အွန်
		၄၅	၄၅	-	-	၁၀၀	နားမွန်း
		၅၇	၅၇	-	-	၁၀၁	အီဟော့
		၅၆	၅၆	-	-	၁၀၂	ကုန်းညါ
		၆၃	၆၃	-	-	၁၀၃	မန်ပိုင်လွယ်ဝိန်း
၂၈		၃၄၅	၃၄၅	-	ဆောင်ကြဲ	၁၀၄	ဆောင်ကြဲ
		၉၆	၉၆	-	-	၁၀၅	မြန်မာ
		၉၁	၉၁	-	-	၁၀၆	ဂေါ်ရဲခါး
		၃၈	၃၈	-	-	၁၀၇	ကောင်းနွတ်
		၂၇	၂၇	-	-	၁၀၈	တောင်အွတ်
		၃၇	၃၇	-	-	၁၀၉	နမ့်ထန်
		၇၉	၇၉	-	-	၁၁၀	ဆိုင်းလဲ

စဉ်	မြို့နယ်	အိမ်ခြေ	အိမ်ထောင်စု	ရပ်ကွက်	ကျေးရွာအုပ်စု	ကျေးရွာ	
						၁၁၁	ကျေးရွာ
		၂၉၂	၂၉၂	-	-	ပန်မြိုင်း	၁၁၁
		၂၄	၂၄	-	-	နမ့်ပုတ်	၁၁၂
		၅၃	၅၃	-	-	နောင်ခွန်	၁၁၃
၂၉	သီပေါ	၉၈	၉၈	-	တွန်ကြိုင်း	တွန်ကြိုင်း	၁၁၄
		၁၄၈	၁၄၈	-	-	နောင်လိုင်	၁၁၅
		၇၁	၇၁	-	-	နားကြိုင်း	၁၁၆
		၆၅	၆၅	-	-	နမ့်ဖတ်တုတ်	၁၁၇
		၅၆	၅၆	-	-	နမ့်မွန်း	၁၁၈
၃၀		၄၄၄	၄၄၄	-	နောင်တုံ	တောင်တုံ	၁၁၉
		၅၅	၅၅	-	-	နားဖြန်း	၁၂၀
		၈၃	၈၃	-	-	ဖာခေး	၁၂၁
		၁၀၁	၁၀၁	-	-	လွယ်ငင်း	၁၂၂
		၈၂	၈၂	-	-	မန်မိုင်	၁၂၃
၃၁		၉၅၁	၉၅၁	-	ဆိုင်းလိုင်	ဆိုင်းလိုင်	၁၂၄
		၇၈	၇၈	-	-	နမ့်ကြိုင်း	၁၂၅
		၄၄	၄၄	-	-	ကောင်းစံ	၁၂၆
၃၂		၅၅	၅၅	-	အုံမု	အုံမု	၁၂၇
		၄၄	၄၄	-	-	ကောင်းလန်း	၁၂၈
		၃၄	၃၄	-	-	နမ့်ကျောင်းတော	၁၂၉
	သီပေါ	၇၀	၇၀	-	-	မန်လွယ်	၁၃၀
		၇၂	၇၂	-	-	ပန်ခါး	၁၃၁
၃၃		၃၈	၃၈	-	မန်ပြစ်	မန်ပြစ်	၁၃၂
		၃၉	၃၉	-	-	နားမွန်း	၁၃၃
		၄	၄	-	-	ပန်ဖတ်	၁၃၄
၃၄		၆၄၁	၆၄၁	-	ပန်ခဲ	ပန်ခဲ	၁၃၅

စဉ်	မြို့နယ်	အိမ်ခြေ	အိမ်ထောင်စု	ရပ်ကွက်	ကျေးရွာအုပ်စု	ကျေးရွာ	
						၁၃၆	ကျေးရွာ
		၆၈	၆၁	-	-	ထန်စန်	
		၂၇	၂၇	-	-	မန်ထန်	
		၃၀	၃၀	-	-	ပြိန်းဖွေး	
၃၅		၂၀၅	၂၀၅	-	မိုးတေ	မိုးတေ	
		၁၅၉	၁၅၉	-	-	မန်မိုင်	
		၄၆	၄၆	-	-	ပြိန်းဆိုင်	
		၇၄	၇၄	-	-	ကွန်စံလိတ်	
		၅၆	၅၆	-	-	ပန်နေ	
		၁၂၆	၁၂၆	-	-	နောင်သကြား	
		၄၂	၄၂	-	-	ကုန်းရမ်း	
	သီပေါ	၉၀	၉၀	-	-	နားကြူ	
		၁၀	၁၀	-	-	နားယုတ်	
		၅၂	၅၂	-	-	ပန်မန်လန်း	
		၆	၆	-	-	ပါဝပ်	
၃၆		၄၈	၄၉	-	မန်ဆန်း	မန်ဆန်း	
		၆၁	၆၁	-	-	တိန်းတောင်း	
		၇၀	၇၂	-	-	စဉ်အင်	
		၃၆	၃၆	-	-	မန်နား	
		၂၂	၂၂	-	-	ကောင်းဝိန်း	
		၂၇	၂၇	-	-	မန်ခမ်	
		၄၈	၄၉	-	-	ခိုင်းလုံ	
		၂၇	၂၇	-	-	မန်ကျောင်း	
		၃၄၇	၃၅၀	-	-	မန်ဆန်းဘူတာ	
		၆၆	၆၇	-	-	နားကြိုင်	
		၅၁	၅၁	-	-	ပန်မုံ	

စဉ်	မြို့နယ်	အိမ်ခြေ	အိမ်ထောင်စု	ရပ်ကွက်	ကျေးရွာအုပ်စု	ကျေးရွာ	
						၁၆၁	ကျေးရွာ
		၁၄	၁၄	-	-	နားအင်	
	သီပေါ	၇	၇	-	-	ညောင်သုံးပင်	
		၁၇	၁၇	-	-	ပန်ပီ	
၃၇		၂၂၄	၂၂၄	-	ဆင်ကျော့	ဆင်ကျော့	
		၃၈	၃၈	-	-	ခိုင်းချို	
		၆၃	၆၃	-	-	မန်ပန်	
		၇၁	၇၁	-	-	တော်ညါ	
		၅၅	၅၅	-	-	နမ့်လန်း	
		၄၀	၄၀	-	-	နောင်စွမ်	
		၉၂	၉၂	-	-	နားလှိုင်	
၃၈		၆၃	၆၃	-	နားတောင့်	နားတောင့်	
		၁၄၈	၁၄၈	-	-	လင်တိ	
		၂၇	၂၇	-	-	လုံကြိမ်	
		၇၃	၇၃	-	-	စန်ခန်း	
၃၉		၆၂	၆၂	-	မခေါ်	မခေါ်	
		၁၈	၁၈	-	-	မကျိုင်းကုန်း	
		၁၉	၁၉	-	-	တော်နုနုလန်း	
	သီပေါ	၅၇	၅၇	-	-	နားလှို	
		၂၅	၂၅	-	-	နားလင်း	
		၁၂	၁၂	-	-	နားဟူး	
		၂၃	၂၃	-	-	ကျောင်းခမ်း	
		၁၁၂	၁၁၂	-	-	နားညါမန်ကောင်း	
		၃၃	၃၃	-	-	လှိုင်လန်း	
၄၀		၆၈	၆၈	-	ပန်ဆန်း	ပန်ဆန်း	
		၁၁၃	၁၁၃	-	-	လွယ်တောင်း	

စဉ်	မြို့နယ်	အိမ်ခြေ	အိမ်ထောင်စု	ရပ်ကွက်	ကျေးရွာအုပ်စု	ကျေးရွာ	
						၁၈၆	ကျေးရွာ
		၄၈	၄၈	-	-	ပန်ဟိုး	
		၁၁	၁၁	-	-	နမ့်စင်း	
		၆၆	၆၆	-	-	မန်နောင်	
		၁၇၀	၁၇၀	-	-	ကုန်းညါ	
		၈၄	၈၄	-	-	လွယ်ငှား	
		၅၈	၅၈	-	-	မန်ခိုင်	
၄၁		၂၀	၂၀	-	နမ့်	နမ့်	
		၉၄	၉၄	-	-	ကုန်းပေါင်း	
	သီပေါ	၈၀	၈၀	-	-	နောင်နွေး	
		၃၁	၃၁	-	-	နားနန်း	
		၂၀	၂၀	-	-	ပါတပ်	
		၅၀	၅၀	-	-	နားကွန်	
		၈၉	၈၉	-	-	ဝမ်လုံ	
၄၄		၆၃	၆၃	-	ဟူးမြီ	ဟူးမြီ	
		၃၅	၃၅	-	-	ပန်ငါး	
		၇၁	၇၁	-	-	တိန်းဟိုင်း	
		၃၂	၃၂	-	-	နားတော်	
		၁၆	၁၆	-	-	နောင်အိုင်	
		၅၁	၅၁	-	-	နမ့်မော်ဆွန့်	
		၂၂	၂၂	-	-	နားမုတ်	
၄၄		၁၁၇	၁၁၇	-	ကွန်ဟောက်	ကွန်ဟောက်(မ)	
		၁၁၆	၁၁၆	-	-	ကွန်ဟောက်(တ)	
		၇၀	၆၅	-	-	ပန်ပန်း	
		၆၆	၆၆	-	-	ပန်စုံ	
	သီပေါ	၄၀	၄၀	-	-	ပန်ပြေ	

စဉ်	မြို့နယ်	အိမ်ခြေ	အိမ်ထောင်စု	ရပ်ကွက်	ကျေးရွာအုပ်စု	ကျေးရွာ	
						၂၁	ကျေးရွာ
၄၄		၂၀	၅၂	-	-	၂၁	ကုလား
		၃၄၂	၃၅၅	-	နမ့်လန်	၂၁၂	စက်ရုံ
		၁၈၅	၁၉၀	-	-	၂၁၃	ကောင်းလန်း
		၁၂၂	၁၂၆	-	-	၂၁၄	မြန်မာ
		၁၆၉	၁၇၃	-	-	၂၁၅	တောင်
		၁၇၉	၁၈၇	-	-	၂၁၆	မြောက်
		၂၃၈	၂၄၀	-	-	၂၁၇	ပန်ဆင်
		၂၇၃	၂၇၇	-	-	၂၁၈	ကုန်းညောင်
		၁၈၄	၁၈၉	-	-	၂၁၉	ပေါက်ချယ်
		၁၇၃	၁၇၃	-	-	၂၂၀	ပန်ဟိုက်ရပ်
		၃၀၈	၃၁၁	-	-	၂၂၁	မမ့်ဟင်
		၆၀	၆၀	-	-	၂၂၂	နားလွမ်း
၄၅		၆၂	၆၂	-	-	၂၂၃	နောင်ချို
		၃၈	၃၈	-	-	၂၂၄	နားနေ
		၁၄၇	၁၅၀	-	-	၂၂၅	ကျတော
		၂၄၂	၂၄၈	-	-	၂၂၆	အေးချမ်းသာ
		၆၅	၆၅	-	-	၂၂၇	ဟိုစန့်
		၃၆	၃၆	-	ကုန်းဆာ	၂၂၈	ကုန်းဆာ
		၃၉	၃၉	-	-	၂၂၉	နားခဲ/ကောင်းမွဲ
		၅၇	၅၇	-	-	၂၃၀	နားဟဲ
		၇၈	၇၈	-	-	၂၃၁	အုံးဆီး
		၆၀	၆၀	-	-	၂၃၂	နမ့်ဟူးတင်လပ်
		၈၀	၈၀	-	မန်ပိုင်းဆီထောက်	၂၃၃	မန်ပိုင်း
		၆၆	၆၆	-	-	၂၃၄	နမ့်ဖတ်
	၅၉	၅၉	-	-	၂၃၅	နမ့်ဟုတ်	

စဉ်	မြို့နယ်	အိမ်ခြေ	အိမ်ထောင်စု	ရပ်ကွက်	ကျေးရွာအုပ်စု	ကျေးရွာ	
						ခဲယွမ်း	ကျေးရွာ
		၃၁	၃၁	-	-	၂၃၆	ခဲယွမ်း
		၃၆	၃၆	-	-	၂၃၇	နမ့်ချော
		၄၃	၄၃	-	-	၂၃၈	မန့်ပန်
		၄၅	၄၅	-	-	၂၃၉	ကောင်းဟိုင်း
		၂၄	၂၄	-	-	၂၄၀	ပန်တိုင်
		၃၂	၃၂	-	-	၂၄၁	ပန်ခူး
	သီပေါ	၄၁	၄၁	-	-	၂၄၂	ပန်စုံ
		၅၇	၅၇	-	-	၂၄၃	လှတအိန်
		၂၃	၂၃	-	-	၂၄၄	ပန်ကော်
၄၇		၇၃	၇၃	-	မန့်မွန်းမန်ကျောင်း	၂၄၅	မန့်မွန်းမန်ကျောင်း
		၇၁	၇၁	-	-	၂၄၆	မန့်မွန်းမန်ကပ်
		၅၂	၅၂	-	-	၂၄၇	မန့်ပုံ
		၉၄	၉၄	-	-	၂၄၈	ကောင်းဟုံး
		၃၃	၃၃	-	-	၂၄၉	တော်ဟိုင်း
		၄	၄	-	-	၂၅၀	မန့်မွန်းလောင်လီရှော
		၈၆	၈၆	-	-	၂၅၁	နားစလောင်း
		၁၁	၁၁	-	-	၂၅၂	ဆွန်ပု
		၃၅	၃၅	-	-	၂၅၃	နားလေ
၄၈		၅၅	၅၅	-	ကုန်းစုံ	၂၅၄	ကုန်းစုံ
		၃၄	၃၄	-	-	၂၅၅	နောင်မို
		၄၄	၄၄	-	-	၂၅၆	ပန်လောင်
		၃၃	၃၃	-	-	၂၅၇	ကန့်လိုင်း
	သီပေါ	၉၀	၉၀	-	-	၂၅၈	မန့်ပိန်း
		၂၃	၂၃	-	-	၂၅၉	ဟေ့မန်
		၅၀	၅၀	-	-	၂၆၀	နောင်လိုင်း

စဉ်	မြို့နယ်	အိမ်ခြေ	အိမ်ထောင်စု	ရပ်ကွက်	ကျေးရွာအုပ်စု	ကျေးရွာ	
						၂၆၁	ကျေးရွာ
၄၉		၅၄	၅၄	-	-	ပန်ဆပ်	
		၄၄	၄၄	-	-	နောင်ဝမ်း	
		၈၆	၈၆	-	ဟိုခဲ	ဟိုခဲ	
		၂၉	၂၉	-	-	တောင်ကြီး	
		၆၀	၆၀	-	-	ဖာရော်	
		၁၁၇	၁၁၇	-	-	နောင်စန်လှုပ်ယိုး	
		၁၀၁	၁၀၁	-	-	နမ့်ချောပန်မေ	
		၉၇	၉၇	-	-	ခဲယွမ်းမကျိုင်း	
		၃၂	၃၂	-	-	ခိုင်းယိုး	
		၆၂	၆၈	-	ကောင်းခဲ(လီ)	ကောင်းခဲ	
၅၀		၅၀	၅၃	-	-	ကုန်းဆာ	
		၃၉	၂၃	-	-	နမ့်ဆောင်ဟူး	
		၂၀	၁၀	-	-	နောင်လှို	
	သီပေါ	၄၃	၂၆	-	-	ကုန်းမုံ	
		၈၇	၁၀၁	-	-	ခေးနင်း	
		၂၄၄	၂၄၄	-	မန်လီ	မန်လီ	
		၅၉	၅၉	-	-	နားစန်း	
		၅၇	၅၇	-	-	ခိုင်းမွန်	
		၄၇	၄၇	-	-	ပန်ဆင်ကုန်းဝါ	
		၃၆	၃၆	-	-	ပုံးထွန်	
၅၂		၅၀	၅၀	-	-	မကောက်	
		၁၀၁	၁၀၁	-	-	မပုံဟိန်	
		၈၃	၈၃	-	နမ့်မော်ဆွေ	နမ့်မော်ဆွေ	
		၈၅	၈၅	-	-	ကုန်းမုံ	
		၁၀၈	၁၀၈	-	-	နောင်ချိုဒိုဟတ်	

စဉ်	မြို့နယ်	အိမ်ခြေ	အိမ်ထောင်စု	ရပ်ကွက်	ကျေးရွာအုပ်စု	ကျေးရွာ	
						၂၀၁၅	ကျေးရွာ
		၇၁	၇၁	-	-	နောင်နင်း	
		၇၂	၇၂	-	-	ကောင်းဆန်း	
		၆၃	၆၃	-	-	ရေဖြူ	
၅၃		၄၃	၄၃	-	မန်ကျောင်း	မန်ကျောင်း	
	သီပေါ	၈၃	၈၃	-	-	နောင်ပိန်	
		၃၇	၃၇	-	-	ပန်ဟုံး	
		၃၃	၃၃	-	-	လွယ်လုံ	
		၄၃	၄၃	-	-	တိန်းမွန်းနားမုံ	
၅၄		၅၅	၅၅	-	နားလေ(လီ)	နားလေ	
		၁၂၄	၁၂၄	-	-	နားဟိုင်း	
		၁၀၈	၁၀၈	-	-	ခိုင်းဆင်	
		၁၉	၁၉	-	-	ပိန်းဆာ	
		၆၉	၆၉	-	-	ခိုင်းအန်	
၅၅		၁၅၃	၁၅၃	-	ကိုးယုံး	ကိုးယုံး	
		၄၈	၄၈	-	-	ကုန်းညါ	
		၃၄	၃၄	-	-	ပန်ဆင်	
		၅၄	၅၄	-	-	ကုန်းမုံ	
		၇၆	၇၆	-	-	မန်တပ်	
		၆၇	၆၇	-	-	ကောင်းခန့်	
		၅၃	၅၃	-	-	စံကား	
	သီပေါ	၁၈	၁၈	-	-	စယ်ဟိန်း	
၅၆		၄၅	၄၅	-	နားမခေါ်	နားမခေါ်	
		၆၃	၆၃	-	-	ကောင်းဟတ်စခန်း	
		၆၄	၆၄	-	-	မန်ပန်	
		၁၆၉	၁၆၉	-	-	ဟိုနား/ပန်ကေ	

၂၂

စဉ်	မြို့နယ်	အိမ်ခြေ	အိမ်ထောင်စု	ရပ်ကွက်	ကျေးရွာအုပ်စု	ကျေးရွာ	
						ဦးရေ	ကျေးရွာ
		၄၆	၄၆	-	-	၃၁၁	ခိုင်းလုံ
		၉၃	၉၃	-	-	၃၁၂	မန်ဟုံ
		၁၃၈	၁၃၈	-	-	၃၁၃	တွန်ကျိုင်း
		၁၄၁	၁၄၁	-	-	၃၁၄	တာလုံ
၅၇		၁၀၀	၁၀၀	-	စယ်ခန့်	၃၁၅	စယ်ခန့်
		၉၁	၉၁	-	-	၃၁၆	မန်ကစ်
		၆၅	၆၅	-	-	၃၁၇	မန်နားကောင်ရိုင်း
		၃၂	၃၂	-	-	၃၁၈	နားလင်း
		၉၄	၉၄	-	-	၃၁၉	နားအုံ
		၇၆	၇၆	-	-	၃၂၀	နားလော့
၅၈		၉၃	၉၃	-	ကုန်းဆော့	၃၂၁	ကုန်းဆော့
	သီပေါ	၁၅၁	၁၅၁	-	-	၃၂၂	ခိုင်းရှိုး
		၅၆	၅၆	-	-	၃၂၃	ပန်ဟိုက်
		၃၇	၃၇	-	-	၃၂၄	လုံဝိုင်
		၈	၈	-	-	၃၂၅	နောင်ရှိုး
		၅၁	၅၁	-	-	၃၂၆	နောင်ကလစ်
		၉၀	၉၀	-	-	၃၂၇	ဖတ်ဟိ
၅၉		၉၀	၉၀	-	နမ့်ရမ်း	၃၂၈	နမ့်ရမ်း
		၄၄	၄၄	-	-	၃၂၉	ကုန်းစုံ/နမ့်မော်လုံ
		၁၀၃	၁၀၃	-	-	၃၃၀	ညောင်ထောက်
		၆၁	၆၁	-	-	၃၃၁	မန်ဝပ်
		၉၅	၉၅	-	-	၃၃၂	ပန်မုံ
		၅၈	၅၈	-	-	၃၃၃	ပန်ရောင်း
		၇၃	၇၃	-	-	၃၃၄	ကျစ်ဖွန်
		၄၄	၄၄	-	-	၃၃၅	နားစန်း

စဉ်	မြို့နယ်	အိမ်ခြေ	အိမ်ထောင်စု	ရပ်ကွက်	ကျေးရွာအုပ်စု	ကျေးရွာ
		၂၉၅	၂၉၅	-	-	နောင်ကော်ကြီး
၆၀		၅၆	၅၆	-	မိုင်းခေး	မိုင်းခေးရွာမ
	သီပေါ	၆၆	၆၆	-	-	နောင်ပူး
		၅၀	၅၀	-	-	နမ့်ဟျိုး
		၁၈	၁၈	-	-	လင်ဟောင်း
		၄၁	၄၁	-	-	ကုန်းညါ
		၈၅	၈၅	-	-	မန်ကျောင်း
		၁၃၅	၁၃၅	-	-	မွှေတော်
		၃၄	၃၄	-	-	နမ့်အွမ်
		၆၈	၆၈	-	-	ဈေးတန်း
		၅၇	၅၇	-	-	ကုန်းပေါင်း
		၆၆	၆၆	-	-	ကုန်းမုံ
		၃၀	၃၀	-	-	ပြိန်းညောင်
		၃၃	၃၃	-	-	နမ့်ခမ်း
၆၁		၁၁၇	၁၁၇	-	မန်မွန်း(ခေး)	မန်မွန်း
		၈၁	၈၁	-	-	အောက်ငုံးစန်
		၅၃	၅၃	-	-	ဝေါကတ်
		၅၄	၅၄	-	-	ဟေ့ခေး
	သီပေါ	၄၆	၄၆	-	-	ပန်ဝိုး
		၆၈	၆၈	-	-	ဟေ့တင်
၆၂		၁၉	၁၉	-	နားလေ	မြောက်နားလေ
		၈၂	၈၂	-	-	တောင်နားလေ
		၁၉	၁၉	-	-	ဆိုင်းခေါင်
		၃၈	၃၈	-	-	နမ့်မတ်မေ
		၄၀	၄၀	-	-	တွန်ခမ်

စဉ်	မြို့နယ်	အိမ်ခြေ	အိမ်ထောင်စု	ရပ်ကွက်	ကျေးရွာအုပ်စု	ကျေးရွာ	
						၂၆၁	ကျေးရွာ
၆၃		၂၄	၂၄	-	-	ကောင်းဟတ်	၂၆၁
		၅၅	၅၅	-	ဟိုခို	ဟိုခိုရွာမ	၂၆၂
		၉၀	၉၀	-	-	မန်ကတ်	၂၆၃
		၄၁	၄၁	-	-	ပန်ဟိုက်	၂၆၄
		၃၂	၃၂	-	-	ခေါက်လှိုင်	၂၆၅
		၈၅	၈၅	-	-	မန်ကောင်း	၂၆၆
		၄၃	၄၃	-	-	ကိုးယိုးဟေးဆောင်	၂၆၇
		၁၀၇	၁၀၇	-	-	နားမွန်း	၂၆၈
		၈၅	၈၅	-	မန်ပန်း	မန်ပန်းရွာမ	၂၆၉
		၃၀	၃၀	-	-	ပန်လောင်	၂၇၀
၆၄	သီပေါ	၄၂	၄၂	-	-	နမ့်တွေး	၂၇၁
		၄၃	၄၃	-	-	လှပ်ခိုက်	၂၇၂
		၂၄	၂၄	-	-	နမ့်နက်	၂၇၃
		၄၄	၄၄	-	-	နမ့်တိုင်ဖိုင်း	၂၇၄
		၈၀	၈၀	-	ပြန်းညောင်	ပြန်းညောင်	၂၇၅
		၄၁	၄၁	-	-	နားမောင်း	၂၇၆
		၅၂	၅၂	-	-	နောင်စို့	၂၇၇
		၁၁၁	၁၁၁	-	-	နားပြိုင်း	၂၇၈
		၁၈၀	၁၈၀	-	-	နမ့်နက်	၂၇၉
		၂၈	၂၈	-	ဟိုအွန်	ဟိုအွန်	၂၈၀
၆၅		၃၀	၃၀	-	-	ဆိုင်းလျှို	၂၈၁
		၂၅	၂၅	-	-	ပါဆီတင်	၂၈၂
		၈၈	၈၈	-	-	ဖာတုတ်	၂၈၃
		၂၅	၂၅	-	-	ပန်စုံ	၂၈၄
		၃၉	၃၉	-	-	နောင်တောင်း	၂၈၅

၂၅

စဉ်	မြို့နယ်	အိမ်ခြေ	အိမ်ထောင်စု	ရပ်ကွက်	ကျေးရွာအုပ်စု	ကျေးရွာ	
						၂၀၁၅	ကျေးရွာ
၆၇	သီပေါ	၃၄	၃၄	-	-	၃၈၆	ကုန်းစို
		၇	၇	-	-	၃၈၇	နားလတ်
		၄၀	၄၀	-	-	၃၈၈	ကုန်းပေါင်
		၄၂	၄၆	-	မိုင်းတုံ	၃၈၉	မိုင်းတုံ
		၂၂	၂၃	-	-	၃၉၀	ပန်တပ်
		၃၇	၃၉	-	-	၃၉၁	ကွန်တီး
		၄၁	၄၅	-	-	၃၉၂	နားကော်
		၁၇	၁၈	-	-	၃၉၃	ဝမ်နား
		၁၉	၁၉	-	-	၃၉၄	ပန်စိန်း
		၃၀	၃၁	-	-	၃၉၅	ပန်ကွဲ
၆၈		၅၅	၅၈	-	ကွန်ခါး	၃၉၆	ကွန်ခါး
		၃၀	၃၀	-	-	၃၉၇	ပန်ခါး
		၉၀	၉၃	-	-	၃၉၈	လွယ်ငင်း
		၃၅	၃၈	-	-	၃၉၉	ပန်ချေ
		၂၇	၂၇	-	-	၄၀၀	ကွန်နင်
		၃၉	၃၉	-	-	၄၀၁	ဟိုဖိုင်
		၁၀	၁၆	-	ဆွတ်တုံ	၄၀၂	ဆွတ်တုံ
		၁၆	၁၇	-	-	၄၀၃	ပြိန်းဆိုင်း
		၂၄	၃၄	-	-	၄၀၄	မိုင်းခွံ
		၁၂	၁၂	-	-	၄၀၅	ပန်စလောက်
၆၉	သီပေါ	၁၈	၁၈	-	-	၄၀၆	မန်ကန်
		၁၃	၁၃	-	-	၄၀၇	နမ့်ခိုက်
		၁၇	၂၃	-	-	၄၀၈	မတ်လန်း
		၈	၈	-	-	၄၀၉	ဟေ့မုံ
		၁၃	၁၃	-	-	၄၁၀	ပန်ချယ်

စဉ်	မြို့နယ်	အိမ်ခြေ	အိမ်ထောင်စု	ရပ်ကွက်	ကျေးရွာအုပ်စု	ကျေးရွာ	
						၄၁၁	ကျေးရွာ
၇၀		၁၅	၂၀	-	-	နားခိုင်း	
		၅	၅	-	-	ကုန်းဆာ	
		၁၅	၁၅	-	ကောင်းကော်	ကောင်းကော်	
		၅၈	၅၈	-	-	မန်ရှိုး	
		၂၈	၂၈	-	-	လွယ်ဝိန်း	
		၄၈	၄၈	-	-	ဝမ်နွတ်	
		၁၀	၁၀	-	-	ခေါက်ပိုး	
		၁၄	၁၄	-	-	ကော်မောင်	
		၂၁	၂၁	-	-	ကောင်းပျက်	
		၅၇	၅၈	-	ပန်ဟုံး	ပန်ဟုံး	
၇၁		၁၀	၁၃	-	-	နောင်စံခမ်း	
		၁၁၅	၁၁၉	-	-	လုံလန်	
		၄၄	၁၇	-	-	မတ်မီး	
		၁၃	၁၈	-	-	ဟိုင်းကွေ	
		၁၅	၁၆	-	-	နားတောင်	
		၃၁၀	၃၀၈	-	-	မန်ကျောင်း	
		၄၁	၄၄	-	-	ကောင်းခါး	
		၁၄၂	၁၄၈	-	-	မတ်ချီနု	
		၁၁	၁၅	-	-	ခိုင်တောင်	
		၉၂	၉၈	-	-	နမ့်ဟူး	
၇၂		၃၆	၃၆	-	မန်ပတ်	မန်ပတ်	
		၁၅	၁၅	-	-	ဟိုခို	
		၂၄	၂၄	-	-	နားမွန်း	
		၂၄	၂၄	-	-	ဆင်ကော်	
		၂၄	၂၄	-	-	နောင်ဟီး	

စဉ်	မြို့နယ်	အိမ်ခြေ	အိမ်ထောင်စု	ရပ်ကွက်	ကျေးရွာအုပ်စု	ကျေးရွာ		
						မတ်ချီနတ်	မတ်လန်း	
၇၃		၅၃	၅၃	-	-	၄၃၆	မတ်ချီနတ်	
		၃၀	၃၀	-	မန်နောင်	၄၃၇	မန်နောင်	
		၂၅	၂၅	-	-	၄၃၈	ပြိန်းဖန်	
		၁၅	၁၅	-	-	၄၃၉	လွယ်ဝိန်း	
		၁၃	၁၃	-	-	၄၄၀	မန်လျှိုး	
		၁၂	၁၂	-	-	၄၄၁	လင်မော်	
		၂၅	၂၅	-	-	၄၄၂	နောင်တိုက်	
		၁၀	၁၀	-	-	၄၄၃	ဆယ်ဟိန်း	
		၉	၉	-	-	၄၄၄	စာလီ	
		၁၅	၁၅	-	-	၄၄၅	နားလင်းကုံးရိုး	
	၇၄		၁၀၈	၁၀၈	-	မန်မော်	၄၄၆	မန်မော်
			၅၈	၅၈	-	-	၄၄၇	ယုံယန်း
		၄၁	၄၁	-	-	၄၄၈	မိုက်ဖိတ်လိန်	
		၉၀	၉၀	-	-	၄၄၉	နားလုံ	
သီပေါ		၁၀၅	၁၀၅	-	-	၄၅၀	နောင်ငင်း	
		၅၃	၅၃	-	-	၄၅၁	ဖတ်ပုံ	
		၂၅	၂၅	-	-	၄၅၂	မန်ကန်	
		၅၄	၅၄	-	-	၄၅၃	နမ့်ချိုင်း	
		၅၁	၅၁	-	-	၄၅၄	ခိုင်းနု	
		၂၇	၂၇	-	-	၄၅၅	ပါကမ်း	
		၁၀	၁၀	-	-	၄၅၆	ဖတ်နမ်	
		၉၉	၉၉	-	-	၄၅၇	ကုန်းညောင်	
၇၅		၂၈	၂၈	-	-	၄၅၈	နားမောင်	
		၇၄	၆၉	-	မိုင်းလာ	၄၅၉	မိုင်းလာ	
		၅၀	၆၄	-	-	၄၆၀	မတ်လန်း	
				-	-			

စဉ်	မြို့နယ်	အိမ်ခြေ	အိမ်ထောင်စု	ရပ်ကွက်	ကျေးရွာအုပ်စု	ကျေးရွာ	
						၄၆၁	ကျေးရွာ
		၇၀	၇၈	-	-	၄၆၁	ကျွန်ဟုန်း
		၅၈	၆၀	-	-	၄၆၂	စောင်ဟုတ်
		၃၅	၄၄	-	-	၄၆၃	လုံကျိုန်
		၃၀	၃၅	-	-	၄၆၄	ပန်တီး
၇၆		၅၉	၇၁	-	ကောင်းခံလာ	၄၆၅	ကောင်းခံ
	သီပေါ	၅၄	၅၉	-	-	၄၆၆	မန်ခုံ
		၈၁	၉၁	-	-	၄၆၇	ဟိုတုန်
		၇၆	၈၈	-	-	၄၆၈	နမ့်ဟူး
၇၇		၅၅	၈၂	-	လုံတောင်း	၄၇၉	လုံတောင်း
		၇၀	၇၅	-	-	၄၇၀	ပန်လောင်
		၁၉၆	၁၉၈	-	-	၄၇၁	ပုံလျန်း
		၆၀	၈၀	-	-	၄၇၂	နမ့်စံ(နမ့်ကွန်)
		၆၆	၇၅	-	-	၄၇၃	ပြိန်းညောင်
၇၈		၄၆	၄၅	-	နားဖွယ်	၄၇၄	နားဖွယ်
		၄၈	၄၈	-	-	၄၇၅	နမ့်အွမ်
		၄၆	၄၆	-	-	၄၇၆	မန်ပေါ်
ရပ်ကွက်(၁၁)		၃၄၆၁	၄၂၁၅	(၁၁) ရပ်ကွက်	-	-	-
(၆၇) အုပ်စု		၃၃၆၅၃	၃၄၀၈၁	-	(၆၇) အုပ်စု	-	(၄၇၆) ကျေးရွာ
မြို့နယ်ချုပ်		၃၇၁၁၄	၃၈၂၉၆	-	-	-	-

(ခ) လူဦးရေ

စဉ်	မြို့နယ်	အသက်(၁၈)နှစ်အထက်		အသက်(၁၈)နှစ်အောက်		စုစုပေါင်း	
		ကျား	မ	ကျား	မ	ကျား	မ
	သီပေါမြို့နယ်						
၁	မြန်မာရပ်ကွက်	၇၀၀	၈၂၆	၂၅၃	၅၄၃	၉၅၀	၂၀၆၉

စဉ်	မြို့နယ်	အသက်(၁၈)နှစ်အထက်			အသက်(၁၈)နှစ်အောက်			စုစုပေါင်း		
		ကျား	မ	ပေါင်း	ကျား	မ	ပေါင်း	ကျား	မ	ပေါင်း
၂	မြို့လယ်ရပ်ကွက်	၆၄၁	၈၃၇	၁၄၇၈	၄၇၆	၄၄၄	၉၂၁	၁၁၁၇	၁၂၈၂	၂၃၉၉
၃	အနောက်ရပ်ကွက်	၆၆၇	၇၈၁	၁၄၄၈	၁၈၀	၁၅၉	၃၃၉	၈၄၇	၉၄၀	၁၇၈၇
၄	ဈေးရပ်ကွက်	၄၂၄	၅၀၂	၉၂၆	၂၄၆	၁၆၂	၄၀၈	၆၇၃	၆၆၄	၁၃၃၇
၅	ပန်းတိမ်မြောက်ရပ်ကွက်	၄၁၁	၅၀၉	၉၂၀	၁၀၈	၁၁၉	၂၂၇	၅၁၉	၆၂၈	၁၁၄၇
၆	ပန်းတိမ်တောင်ရပ်ကွက်	၁၃၇၆	၁၅၂၃	၂၈၉၉	၄၂၄	၃၅၉	၇၈၃	၁၈၀၀	၁၈၈၂	၃၆၈၂
၇	ဇာတိရပ်ကွက်	၁၃၂၅	၁၅၂၆	၂၈၅၁	၈၄၄	၇၉၆	၁၆၄၀	၂၁၆၉	၂၃၂၂	၄၄၉၁
၈	ရွှေကျောင်းရပ်ကွက်	၃၆၄	၄၇၆	၈၄၀	၁၃၈	၁၁၂	၂၅၀	၅၀၂	၅၈၈	၁၀၉၀
၉	အုတ်ကျင်းရပ်ကွက်	၃၄၅	၄၀၃	၇၄၈	၁၉၉	၁၅၅	၃၅၄	၅၄၄	၅၅၈	၁၁၀၂
၁၀	တောင်မြို့ရပ်ကွက်	၁၀၀၃	၁၁၃၁	၂၁၃၄	၃၀၂	၃၂၉	၆၃၁	၁၃၀၅	၁၄၆၀	၂၇၆၅
၁၁	မီးရထားရပ်ကွက်	၁၉၉	၂၅၉	၄၅၈	၁၃၃	၁၃၄	၂၆၇	၃၃၂	၃၉၃	၇၂၅
၁၂	တိန်းစံအုပ်စု	၃၈၄	၄၇၀	၈၅၄	၁၅၅	၁၅၅	၃၁၂	၅၅၉	၆၇၂	၁၂၃၁
၁၃	မန်ဟဲအုပ်စု	၇၅၂	၈၁၆	၁၅၆၈	၂၂၃	၂၂၆	၄၄၉	၉၇၅	၁၀၉၂	၂၀၆၇
၁၄	စံဖိတ်အုပ်စု	၇၅၇	၉၀၇	၁၆၆၄	၂၇၆	၂၉၇	၅၇၃	၁၀၃၃	၁၂၀၄	၂၂၃၇
၁၅	ရွာသစ်အုပ်စု	၁၃၃၈	၁၅၉၉	၂၉၂၇	၅၈၇	၆၀၆	၁၁၉၃	၁၉၃၅	၂၁၄၅	၄၀၈၀
၁၆	တုံစဉ်အုပ်စု	၁၂၈၁	၁၅၂၂	၂၈၀၃	၅၅၁	၅၂၀	၁၀၇၁	၁၈၃၂	၂၀၄၂	၃၈၇၄
၁၇	ဆွန်လုံအုပ်စု	၄၇၀	၅၂၁	၉၉၁	၂၁၆	၂၁၆	၄၃၄	၆၈၆	၇၃၉	၁၄၂၅
၁၈	ပန်စောက်မိန်းအုပ်စု	၆၆၆	၇၁၄	၁၃၈၀	၃၁၆	၂၈၇	၆၀၃	၉၈၂	၁၀၀၁	၁၉၈၃
၁၉	မိုင်းလင်းအုပ်စု	၁၁၃၂	၁၂၆၇	၂၃၉၉	၅၈၅	၅၅၃	၁၁၃၈	၁၇၁၇	၁၈၂၀	၃၅၃၇
၂၀	ကုန်းသာအုပ်စု	၉၆၇	၁၁၁၁	၂၀၇၈	၃၇၀	၄၁၉	၇၈၉	၁၃၃၇	၁၅၃၀	၂၃၆၇
၂၁	နေဝင်အန်အုပ်စု	၈၈၃	၉၄၉	၁၈၃၂	၃၇၄	၃၇၅	၇၄၉	၁၂၅၇	၁၂၇၄	၂၅၃၁
၂၂	ပန်မိတ်အုပ်စု	၁၇၃၆	၁၈၈၄	၃၆၂၀	၆၈၁	၆၇၂	၁၃၅၃	၂၄၁၇	၂၅၅၆	၄၉၆၉
၂၃	ကွန်ခိုက်အုပ်စု	၁၁၉၆	၁၂၈၄	၂၄၈၀	၅၈၄	၅၈၈	၁၁၇၂	၁၇၈၀	၁၈၇၂	၃၆၅၂
၂၄	ကျင်သီအုပ်စု	၅၁၁	၅၆၄	၁၀၇၅	၁၇၂	၁၆၇	၃၃၉	၆၈၃	၇၃၁	၁၄၁၄
၂၅	ဘော်ကြိုအုပ်စု	၉၄၆	၁၀၈၂	၂၀၂၈	၃၂၀	၃၄၈	၆၆၈	၁၂၆၆	၁၄၃၀	၂၅၆၆
၂၆	လောင်ခွန်အုပ်စု	၇၈၀	၈၄၈	၁၆၂၈	၃၃၂	၃၂၅	၆၅၇	၁၁၁၂	၁၁၇၃	၂၂၈၅

စဉ်	မြို့နယ်	အသက်(၁၈)နှစ်အထက်			အသက်(၁၈)နှစ်အောက်			စုစုပေါင်း		
		ကျား	မ	ပေါင်း	ကျား	မ	ပေါင်း	ကျား	မ	ပေါင်း
၂၇	နမ့်အွန်အုပ်စု	၃၄၄	၃၄၈	၆၉၂	၁၂၂	၁၅၀	၂၂၂	၅၁၆	၄၉၈	၁၀၁၄
၂၈	ဆောင်ကြဲအုပ်စု	၁၆၄၄	၁၈၅၃	၃၄၉၇	၇၀၈	၇၂၄	၁၄၃၂	၂၃၄၂	၂၅၇၇	၄၉၁၉
၂၉	တွန်ကြိုင်းအုပ်စု	၇၄၄	၇၈၀	၁၅၂၄	၃၄၅	၄၀၈	၇၅၃	၁၀၁၉	၁၁၁၆	၂၂၂၅
၃၀	နေောင်တုံအုပ်စု	၇၄၁	၇၉၉	၁၅၄၀	၃၉၈	၄၀၈	၈၀၆	၁၁၃၉	၁၂၀၇	၂၃၄၆
၃၁	ဆိုင်းလိုင်အုပ်စု	၂၈၁	၂၉၂	၅၇၃	၁၉၁	၁၇၉	၃၇၀	၄၇၂	၄၇၁	၉၄၃
၃၂	အုံမုအုပ်စု	၃၅၆	၄၁၂	၇၆၈	၂၆၀	၂၇၅	၅၃၅	၆၁၆	၆၈၇	၁၃၀၃
၃၃	မန်ပြစ်အုပ်စု	၁၁၀	၁၂၉	၂၃၉	၇၃	၇၄	၁၄၇	၁၈၃	၂၀၃	၃၅၆
၃၄	ပန်ခံအုပ်စု	၃၉၄	၄၂၄	၈၁၈	၂၀၆	၂၅၆	၄၆၂	၆၀၀	၆၈၀	၁၂၈၀
၃၅	မိုးတေအုပ်စု	၁၇၆၇	၁၇၈၈	၃၅၅၅	၆၀၈	၆၁၆	၁၂၂၄	၂၃၈၅	၂၄၀၄	၄၇၈၉
၃၆	မန်ဆန်းအုပ်စု	၁၂၇၈	၁၃၈၀	၂၆၅၈	၅၇၄	၅၅၈	၁၁၃၂	၁၈၅၂	၁၉၃၈	၃၇၉၀
၃၇	ဆင်ကျောအုပ်စု	၁၀၄၄	၁၁၁၃	၂၁၅၇	၄၁၇	၄၀၄	၈၂၁	၁၄၆၁	၁၅၁၇	၂၉၇၈
၃၈	နားတောင့်အုပ်စု	၅၀၇	၆၃၄	၁၁၄၁	၁၉၈	၁၉၉	၃၉၇	၇၀၅	၈၃၃	၁၅၃၈
၃၉	မခေါ်အုပ်စု	၅၂၄	၅၅၁	၁၀၇၅	၂၉၅	၃၂၄	၆၁၉	၈၁၉	၈၇၅	၁၆၉၄
၄၀	ပန်ဆန်းအုပ်စု	၁၁၀၆	၁၂၁၇	၂၃၂၃	၃၆၅	၃၇၅	၇၄၂	၁၄၇၁	၁၅၉၄	၃၀၆၅
၄၁	နမ့်အုပ်စု	၆၆၂	၆၉၀	၁၃၅၂	၂၃၃	၂၂၇	၄၆၀	၈၉၅	၉၁၇	၁၈၁၂
၄၂	ဟူးမြီအုပ်စု	၄၆၀	၄၉၇	၉၅၇	၂၄၇	၂၇၂	၅၁၉	၇၀၇	၇၆၉	၁၄၇၆
၄၃	ကွန်ဟောက်အုပ်စု	၇၄၀	၈၇၉	၁၆၁၉	၄၀၅	၄၀၁	၈၀၆	၁၁၄၅	၁၂၈၀	၂၄၂၅
၄၄	နမ့်လန်အုပ်စု	၆၈၆၂	၇၄၄၆	၁၄၃၀၈	၂၅၅၄	၂၇၂၃	၅၂၇၇	၉၆၁၆	၁၀၁၆၉	၁၉၇၈၅
၄၅	ကုန်းဆာအုပ်စု	၃၇၃	၄၂၃	၇၉၆	၁၃၉	၁၃၂	၂၇၁	၅၁၂	၅၅၅	၁၀၆၇
၄၆	မန်ခိုင်းဆီထောက်အုပ်စု	၈၁၈	၉၄၂	၁၇၆၀	၄၀၉	၃၉၆	၈၀၅	၁၂၂၇	၁၃၃၈	၂၅၆၅
၄၇	မန်မွန်း/ကျောင်းအုပ်စု	၆၇၁	၇၁၀	၁၃၈၁	၂၈၁	၃၀၂	၅၈၃	၉၅၂	၁၀၁၂	၁၉၆၄
၄၈	ကုန်းစုံအုပ်စု	၇၁၇	၇၂၆	၁၄၄၃	၁၉၆	၂၄၆	၄၄၂	၉၁၃	၉၇၂	၁၈၈၅
၄၉	ဟိုခဲအုပ်စု	၇၉၃	၈၉၃	၁၆၈၆	၄၄၀	၃၉၄	၈၃၄	၁၂၃၃	၁၂၈၇	၂၅၂၁
၅၀	ကောင်းခံ(လီ)အုပ်စု	၄၀၃	၄၆၁	၈၆၄	၁၈၇	၂၀၅	၃၉၂	၅၉၀	၆၆၆	၁၂၅၆
၅၁	မန်လီအုပ်စု	၁၁၉၁	၁၁၇၈	၂၂၆၉	၃၉၉	၄၃၃	၈၃၂	၁၅၉၀	၁၆၁၁	၃၂၀၁

စဉ်	မြို့နယ်	အသက်(၁၈)နှစ်အထက်			အသက်(၁၈)နှစ်အောက်			စုစုပေါင်း		
		ကျား	မ	ပေါင်း	ကျား	မ	ပေါင်း	ကျား	မ	ပေါင်း
၅၂	နမ့်မော်ဆွေအုပ်စု	၆၉၆	၇၄၅	၁၄၄၁	၂၉၅	၃၃၃	၆၂၈	၉၉၁	၁၀၇၈	၂၀၆၉
၅၃	မန်ကျောင်း(လီ)အုပ်စု	၃၇၁	၄၁၇	၇၈၈	၁၆၁	၁၆၅	၃၂၆	၅၃၂	၅၈၂	၁၁၁၄
၅၄	နားလေ(လီ)အုပ်စု	၅၂၁	၅၇၄	၁၀၉၄	၂၅၅	၂၅၇	၅၁၂	၇၇၅	၈၃၁	၁၆၀၆
၅၅	ကိုးယုံးအုပ်စု	၆၇၉	၈၃၀	၁၅၀၉	၃၇၁	၃၇၁	၇၄၂	၁၀၅၀	၁၂၀၁	၂၂၅၁
၅၆	နားမခေါ်အုပ်စု	၁၇၂၂	၁၉၆၁	၃၆၈၃	၇၇၇	၈၄၈	၁၆၂၅	၂၈၀၉	၂၈၀၉	၅၆၁၈
၅၇	စယ်ခန့်အုပ်စု	၇၃၅	၇၅၈	၁၄၉၃	၃၃၇	၃၇၄	၇၁၁	၁၀၇၂	၁၁၃၂	၂၂၀၄
၅၈	ကုန်းဆော့အုပ်စု	၆၂၆	၆၅၄	၁၂၈၀	၂၈၈	၃၂၈	၆၁၆	၉၁၄	၉၈၂	၁၈၉၆
၅၉	နမ့်ရမ်းအုပ်စု	၁၁၁၇	၁၄၅၄	၂၅၇၁	၅၇၄	၅၆၅	၁၁၃၉	၁၈၉၁	၂၀၁၉	၃၉၁၀
၆၀	မိုင်းခေးအုပ်စု	၁၁၆၆	၁၃၁၇	၂၅၈၃	၄၈၉	၅၃၃	၁၀၂၂	၁၈၅၅	၁၈၅၅	၃၇၁၀
၆၁	မန်မွန်း(ခေး)အုပ်စု	၇၈၅	၈၈၀	၁၆၆၅	၂၄၉	၂၇၈	၅၂၇	၁၀၃၄	၁၁၅၈	၂၁၉၂
၆၂	နားလေ(ခေး)အုပ်စု	၃၅၃	၄၀၄	၇၅၇	၁၇၆	၁၇၇	၃၅၃	၅၂၉	၅၈၁	၁၁၀၀
၆၃	ဟိုခိုအုပ်စု	၆၄၁	၇၁၈	၁၃၅၉	၃၀၇	၃၅၇	၆၆၄	၉၄၈	၁၀၇၅	၂၀၂၃
၆၄	မန်ပန်းအုပ်စု	၄၇၉	၄၈၇	၉၆၆	၂၆၁	၂၇၄	၅၃၅	၇၄၀	၇၆၁	၁၅၀၁
၆၅	ပြိန်းညောင်အုပ်စု	၇၆၁	၈၈၃	၁၆၄၄	၂၈၅	၃၅၆	၆၄၁	၁၀၄၆	၁၂၃၉	၂၂၈၅
၆၆	ဟိုအွမ်အုပ်စု	၅၀၇	၅၀၀	၁၀၀၇	၂၈၀	၃၂၉	၆၀၉	၇၈၇	၈၂၉	၁၆၁၆
၆၇	မိုင်းတုံအုပ်စု	၃၇၃	၄၀၄	၇၇၇	၁၃၄	၁၇၆	၃၁၀	၅၀၇	၅၈၀	၁၀၈၇
၆၈	ကွန်ခါးအုပ်စု	၄၃၇	၄၆၉	၉၀၆	၃၅၈	၃၇၈	၇၃၆	၇၉၅	၈၄၀	၁၆၃၅
၆၉	ဆွတ်တုံအုပ်စု	၃၇၄	၄၅၁	၈၂၅	၁၅၁	၁၈၀	၃၃၁	၅၂၅	၆၃၁	၁၁၅၆
၇၀	ကောင်းကော်အုပ်စု	၂၈၆	၃၅၀	၆၃၆	၁၅၉	၁၂၈	၂၈၇	၄၇၅	၄၇၉	၉၅၄
၇၁	ပန်ပုံးအုပ်စု	၁၄၂၄	၁၃၉၉	၂၈၂၃	၈၆၆	၉၂၉	၁၇၉၅	၂၂၉၀	၂၃၂၈	၄၆၁၈
၇၂	မန်ပတ်အုပ်စု	၂၉၀	၃၀၂	၅၉၂	၁၅၇	၁၄၄	၃၀၁	၄၄၇	၄၄၆	၈၉၃
၇၃	မန်ကျောင်း(မန်နောင်)အုပ်စု	၄၀၉	၄၇၀	၈၇၉	၁၈၅	၁၈၈	၃၇၃	၅၉၄	၆၅၈	၁၂၅၂
၇၄	မန်မော်အုပ်စု	၁၁၉၂	၁၄၈၈	၂၆၈၀	၅၂၂	၅၃၉	၁၀၆၁	၁၃၁၄	၁၉၄၇	၃၆၆၁
၇၅	မိုင်းလာအုပ်စု	၇၃၃	၆၆၉	၁၄၀၂	၃၃၆	၃၃၆	၆၇၂	၁၀၆၉	၁၀၀၅	၂၀၇၄
၇၆	ကောင်းခံ(လာ)အုပ်စု	၅၄၁	၆၀၃	၁၁၄၄	၃၀၁	၂၉၆	၅၉၇	၈၄၂	၈၉၉	၁၇၄၁

စဉ်	မြို့နယ်	အသက်(၁၈)နှစ်အထက်			အသက်(၁၈)နှစ်အောက်			စုစုပေါင်း		
		ကျား	မ	ပေါင်း	ကျား	မ	ပေါင်း	ကျား	မ	ပေါင်း
၇၇	လုံတောင်းအုပ်စု	၉၆၇	၁၀၆၂	၂၀၂၉	၃၅၈	၃၆၆	၇၂၄	၁၄၂၅	၁၄၂၅	၂၈၅၀
၇၈	နားဖွယ်အုပ်စု	၃၀၃	၃၀၉	၆၁၂	၁၂၀	၁၃၂	၂၅၂	၄၂၃	၄၄၁	၈၆၄
	ရပ်ကွက်(၁၁)	၇၄၅၈	၈၇၇၃	၁၆၂၃၁	၃၃၄၀	၃၀၂၃	၆၃၆၃	၁၀၇၉၈	၁၁၇၉၆	၂၂၅၉၄
	ကျေးရွာအုပ်စု(၆၇)	၅၅၆၆	၆၂၅၁	၁၁၈၁၇	၂၅၀၂၄	၂၅၇၆၅	၅၀၇၈၉	၈၂၂၉၀	၈၈၂၈၆	၁၇၀၅၇၆
	မြို့နယ်ချုပ်	၆၄၅၂၄	၇၃၂၉၄	၁၃၇၈၁၈	၂၈၃၆၄	၂၈၇၈၈	၅၇၁၅၂	၉၃၀၈၈	၁၀၀၀၈၂	၁၉၃၁၇၀

လူဦးရေတိုးနှုန်းနှင့် ကျားမအချိုး

၁၆။ သီပေါမြို့နယ်၏ ၂၀၂၀ ပြည့်နှစ် လူဦးရေတိုးနှုန်း ကျား၊ မ အချိုးမှာ အောက်ပါအတိုင်းဖြစ်ပါသည် -

(က) လူဦးရေတိုးနှုန်းနှင့် ကျားမအချိုး

စဉ်	မြို့နယ်	ယခင်နှစ် လူဦးရေ	ယခုနှစ် လူဦးရေ	တိုးလာ ဦးရေ	တိုးနှုန်း	ကျား/မအချိုး		
						ကျား	မ	အချိုး
၁	သီပေါမြို့နယ်							
၁	မြန်မာရပ်ကွက်	၁၈၃၄	၂၀၆၉	၂၃၅	၁၂.၂၈	၉၉၀	၁၀၇၉	၁:၁.၀၉
၂	မြို့လယ်ရပ်ကွက်	၂၁၈၃	၂၃၉၉	၂၁၆	၁.၀၉၉	၁၁၁၇	၁၂၈၂	၁:၁.၁၅
၃	အနောက်ရပ်ကွက်	၁၇၃၁	၁၇၈၇	၅၆	၁.၀၃၂	၈၄၇	၉၄၀	၁:၁.၁၁
၄	ဈေးရပ်ကွက်	၁၃၃၀	၁၃၃၇	၇	၀.၀၀၅	၆၇၃	၆၆၄	၁:၁.၀၉
၅	ပန်းတိမ်မြောက်ရပ်ကွက်	၁၁၈၈	၁၁၄၇	-၄၁	၀.၉၆၅	၅၁၉	၆၂၈	၁:၁.၂၁
၆	ပန်းတိမ်တောင်ရပ်ကွက်	၃၃၉၅	၃၆၈၂	၂၈၇	၁.၀၈၄	၁၈၀၀	၁၈၈၂	၁:၁.၀၄
၇	ဇာတ်စုရပ်ကွက်	၃၇၆၂	၄၄၄၁	၆၆၇	၁.၁၉၄	၂၁၆၉	၂၃၇၂	၁:၁.၀၇
၈	ရွှေကျောင်းရပ်ကွက်	၉၆၅	၁၀၉၀	၁၂၅	၁.၁၂၉	၅၀၂	၅၈၈	၁:၁.၁၇
၉	အုတ်ကျင်းရပ်ကွက်	၁၁၁၈	၁၁၀၂	-၁၆	၀.၉၈၆	၅၄၄	၅၅၈	၁:၁.၀၂
၁၀	တောင်မြို့ရပ်ကွက်	၂၃၈၃	၂၇၆၅	၃၈၂	၁.၁၆၀	၁၃၀၅	၁၄၆၀	၁:၁.၁၂
၁၁	မီးရထားရပ်ကွက်	၆၂၆	၇၂၅	၉၉	၁.၁၅၈	၃၉၃	၃၃၂	၁:၁.၁၈
၁၂	တိန်းစံအုပ်စု	၁၁၅၅	၁၂၁၁	၅၆	၁.၀၆၆	၅၅၉	၆၅၂	၁:၁.၂၀

စဉ်	မြို့နယ်	ယခင်နှစ် လူဦးရေ	ယခုနှစ် လူဦးရေ	တိုးလာ ဦးရေ	တိုးနှုန်း	ကျား/မအချိုး		
						ကျား	မ	
၁၃	မန်ဟဲအုပ်စု	၂၃၃၉	၂၀၆၇	-၂၇၂	၀.၈၈၄	၉၅၅	၁၀၉၂	၁:၁:၁၂
၁၄	စံမိတ်အုပ်စု	၁၈၃၈	၂၂၃၇	၃၉၉	၁.၂၁၇	၁၀၃၃	၁၂၀၄	၁:၁:၁၇
၁၅	ရွာသစ်အုပ်စု	၄၀၃၆	၄၀၈၀	၄၄	၁.၀၁၁	၁၉၃၅	၂၁၄၅	၁:၁:၁၁
၁၆	တုံစဉ်အုပ်စု	၃၂၉၅	၃၈၇၄	၅၇၉	၁.၁၇၅	၁၈၃၂	၂၀၄၂	၁:၁:၁၁
၁၇	ဆွန်လုံအုပ်စု	၁၄၂၁	၁၄၅၅	၄၄	၁.၀၀၃	၆၈၆	၇၆၉	၁:၁:၀၈
၁၈	ပန်စောက်မိန်းအုပ်စု	၂၀၀၄	၁၉၈၃	-၂၁	၀.၉၈၉	၉၈၂	၁၀၀၁	၁:၁:၀၂
၁၉	မိုင်းလင်းအုပ်စု	၃၇၃၁	၃၅၃၇	-၁၉၄	၀.၉၄၈	၁၇၁၇	၁၈၂၀	၁:၁:၀၆
၂၀	ကုန်းသာအုပ်စု	၂၇၅၆	၂၈၆၇	၁၁၁	၁.၀၄၀	၁၃၃၃	၁၅၃၄	၁:၁:၁၄
၂၁	နေောင်အုပ်စု	၂၃၆၇	၂၅၃၁	၁၆၄	၁.၀၆၉	၁၂၅၇	၁၂၇၄	၁:၁:၀၁
၂၂	ပန်မိတ်အုပ်စု	၄၂၂၈	၄၉၇၃	၇၄၅	၁.၁၇၆	၂၄၇၂	၂၅၀၁	၁:၁:၀၆
၂၃	ကွန်ခိုက်အုပ်စု	၂၇၆၀	၃၆၅၂	၈၉၂	၁.၃၂၃	၁၇၈၀	၁၈၇၂	၁:၁:၀၅
၂၄	ကျင်သီအုပ်စု	၁၆၈၉	၁၄၁၄	-၂၇၅	၀.၈၃၇	၆၈၃	၇၃၁	၁:၁:၀၇
၂၅	ဘော်ကြုံအုပ်စု	၂၉၇၈	၂၆၆၆	-၂၈၂	၀.၉၄၅	၁၂၆၆	၁၄၀၀	၁:၁:၁၃
၂၆	လောင်ခွန်အုပ်စု	၂၃၀၅	၂၂၈၅	-၂၀	၀.၉၉၁	၁၁၁၂	၁၁၇၃	၁:၁:၀၅
၂၇	နမ့်အွန်အုပ်စု	၁၀၆၇	၁၀၁၄	-၅၃	၀.၉၅၀	၅၁၆	၄၉၈	၁:၁:၉၆
၂၈	ဆောင်ကြဲအုပ်စု	၃၉၇၆	၄၉၁၉	၉၄၃	၁.၂၃၇	၂၄၅၂	၂၄၆၇	၁:၁:၁၀
၂၉	တွန်ကြိုင်းအုပ်စု	၁၄၀၉	၂၂၂၅	၈၁၆	၁.၅၇၉	၁၀၈၉	၁၁၃၆	၁:၁:၀၄
၃၀	နေောင်တုံအုပ်စု	၁၇၂၃	၂၃၄၆	၆၂၃	၁.၃၆၁	၁၁၃၉	၁၂၀၇	၁:၁:၀၅
၃၁	ဆိုင်းလိုင်အုပ်စု	၈၈၇	၉၄၃	၅၆	၁.၀၆၃	၄၅၂	၄၉၁	၁:၀:၁၀
၃၂	အုံမုအုပ်စု	၁၅၃၅	၁၃၀၃	-၂၃၂	၀.၈၄၉	၆၁၆	၆၈၇	၁:၁:၁၁
၃၃	မန်ပြစ်အုပ်စု	၃၁၆	၃၈၆	၇၀	၁.၂၂၁	၁၈၃	၂၀၃	၁:၁:၁၁
၃၄	ပန်ခံအုပ်စု	၁၃၀၀	၁၂၈၀	-၂၀	၀.၉၈၅	၆၀၀	၆၈၀	၁:၁:၁၁
၃၅	မိုးတေအုပ်စု	၄၃၁၇	၄၇၉၉	၄၈၂	၁.၁၀၉	၂၃၈၅	၂၄၁၄	၁:၁:၀၁
၃၆	မန်ဆန်းအုပ်စု	၃၇၃၅	၃၇၉၀	၅၅	၁.၀၁၅	၁၈၅၂	၁၉၃၈	၁:၁:၀၅

စဉ်	မြို့နယ်	ယခင်နှစ် လူဦးရေ	ယခုနှစ် လူဦးရေ	တိုးလာ ဦးရေ	တိုးနှုန်း	ကျား/မအချိုး		
						ကျား	မ	
၃၇	ဆင်ကျော့အုပ်စု	၂၆၃၅	၂၉၇၈	၃၁၄	၁.၁၃၀	၁၄၆၀	၁၅၁၇	၁:၁.၀၄
၃၈	နားတောင့်အုပ်စု	၁၅၇၃	၁၅၃၈	-၃၅	၀.၉၇၈	၇၀၅	၈၃၃	၁:၁.၁၈
၃၉	မခေါ်အုပ်စု	၁၅၈၉	၁၆၉၄	၁၀၅	၁.၀၆၆	၈၁၉	၈၇၅	၁:၁.၀၇
၄၀	ပန်ဆန်းအုပ်စု	၂၆၁၇	၃၀၆၅	၄၄၈	၁.၁၇၁	၁၄၇၁	၁၅၉၄	၁:၁.၀၈
၄၁	နမ္မအုပ်စု	၁၈၈၃	၁၈၁၂	-၇၁	၀.၉၅၇	၈၉၅	၉၁၇	၁:၁.၀၂
၄၂	ဟူးမြဲအုပ်စု	၁၀၁၁	၁၄၇၆	၄၆၅	၁.၄၆၀	၇၀၂	၇၇၄	၁:၁.၀၉
၄၃	ကွန်ဟောက်အုပ်စု	၂၈၁၂	၂၄၂၅	-၃၈၇	၀.၈၆၂	၁၁၄၅	၁၂၈၀	၁:၁.၁၂
၄၄	နမ့်လန်အုပ်စု	၁၄၈၈၄	၁၉၇၈၅	၄၉၀၁	၁.၃၂၉	၉၆၁၆	၁၀၁၆၉	၁:၁.၀၆
၄၅	ကုန်းဆာအုပ်စု	၁၀၀၆	၁၀၆၇	၆၁	၁.၀၆၁	၅၁၂	၅၅၅	၁:၁.၀၈
၄၆	မန်ခိုင်းဆီထောက်အုပ်စု	၂၀၇၀	၂၅၆၅	၄၉၅	၁.၂၃၉	၁၂၇၂	၁၃၉၃	၁:၁.၀၉
၄၇	မန်မွန်း/ကျောင်းအုပ်စု	၁၇၀၆	၁၉၆၄	၂၅၈	၁.၁၅၁	၉၅၂	၁၀၁၂	၁:၁.၀၆
၄၈	ကုန်းစုံအုပ်စု	၁၀၈၇	၁၈၈၅	၇၉၈	၁.၇၃၄	၉၁၃	၉၇၂	၁:၁.၀၆
၄၉	ဟိုခဲအုပ်စု	၂၄၃၄	၂၅၂၀	၈၆	၁.၀၃၅	၁၂၃၃	၁၂၈၇	၁:၁.၀၆
၅၀	ကောင်းခံ(လီ)အုပ်စု	၁၄၃၅	၁၅၆၆	-၁၇၉	၀.၈၇၅	၅၉၀	၆၆၆	၁:၁.၁၃
၅၁	မန်လီအုပ်စု	၂၇၇၆	၃၂၀၁	၄၂၅	၁.၁၅၃	၁၅၉၀	၁၆၁၁	၁:၁.၀၁
၅၂	နမ့်မော်ဆွေအုပ်စု	၁၉၀၄	၂၀၆၉	၁၆၅	၁.၀၈၇	၉၉၁	၁၀၇၈	၁:၁.၀၉
၅၃	မန်ကျောင်း(လီ)အုပ်စု	၁၂၆၃	၁၁၁၄	-၁၄၉	၀.၈၈၂	၅၃၂	၅၈၂	၁:၁.၀၉
၅၄	နားလေ(လီ)အုပ်စု	၁၅၉၀	၁၆၀၆	၁၆	၁.၀၁၀	၇၅၅	၈၃၁	၁:၁.၀၇
၅၅	ကိုးယံအုပ်စု	၁၈၃၈	၂၂၅၁	၄၆၃	၁.၂၂၅	၁၀၅၀	၁၂၀၁	၁:၁.၁၄
၅၆	နားမခေါ်အုပ်စု	၅၃၁၇	၅၃၅၈	၄၁	၁.၀၀၈	၂၅၇၉	၂၇၇၉	၁:၁.၁၀
၅၇	စယ်ခန်အုပ်စု	၂၀၇၈	၂၂၀၄	၁၂၆	၁.၀၆၁	၁၀၂၂	၁၁၈၂	၁:၁.၀၅
၅၈	ကုန်းဆော့အုပ်စု	၁၉၁၁	၁၈၉၆	-၁၅	၀.၉၉၂	၉၁၄	၉၈၂	၁:၁.၀၇
၅၉	နမ့်ရမ်းအုပ်စု	၃၈၃၆	၃၉၁၀	၇၄	၁.၀၁၉	၁၈၉၁	၂၀၁၉	၁:၁.၀၇
၆၀	မိုင်းခေးအုပ်စု	၃၃၃၅	၃၇၀၅	၃၇၀	၁.၁၁၁	၁၈၅၅	၁၈၅၀	၁:၁.၁၀

စဉ်	မြို့နယ်	ယခင်နှစ် လူဦးရေ	ယခုနှစ် လူဦးရေ	တိုးလာ ဦးရေ	တိုးနှုန်း	ကျား/မအချိုး		
						ကျား	မ	
၆၁	မန်မူန်း(ခေး)အုပ်စု	၁၆၈၇	၂၉၂	၅၀၅	၁.၂၉၉	၁၀၃၄	၁၁၅၈	၁:၁:၁၂
၆၂	နားလေ(ခေး)အုပ်စု	၈၉၁	၁၁၀	၂၁၉	၁.၂၄၆	၅၂၉	၅၈၁	၁:၁:၁၀
၆၃	ဟိုခိုအုပ်စု	၁၇၅၁	၂၀၂	၂၇၂	၁.၁၅၅	၉၄၈	၁၀၇၅	၁:၁:၁၃
၆၄	မန်ပန်းအုပ်စု	၉၇၄	၁၅၁	၅၇	၁.၅၄၁	၇၄၀	၇၆၁	၁:၁:၁၃
၆၅	ပြိန်းညောင်အုပ်စု	၂၀၄၉	၂၈၅	၂၃၆	၁.၁၁၅	၁၀၄၆	၁၂၉၉	၁:၁:၁၈
၆၆	ဟိုအွမ်အုပ်စု	၁၆၆၅	၁၆၁၆	-၄၉	၀.၉၇၀	၇၈၇	၈၂၉	၁:၁:၀၅
၆၇	မိုင်းတုံအုပ်စု	၈၆၃	၁၀၈၇	၂၂၄	၁.၂၅၉	၅၀၇	၅၈၀	၁:၁:၁၄
၆၈	ကွန်ခါးအုပ်စု	၁၃၁၃	၁၆၃၅	၃၂၂	၁.၂၄၅	၇၉၅	၈၄၀	၁:၁:၀၆
၆၉	ဆွတ်တုံအုပ်စု	၉၇၂	၁၁၅၆	၁၈၄	၁.၁၈၉	၅၅၅	၆၀၁	၁:၁:၂၀
၇၀	ကောင်းကော်အုပ်စု	၆၅၇	၉၂၄	၂၆၇	၁.၄၀၆	၄၄၅	၄၇၉	၁:၁:၀၈
၇၁	ပန်ဟုံးအုပ်စု	၁၄၀၂	၄၆၁၈	၃၂၁၆	၂.၂၉၄	၂၂၉၀	၂၄၂၈	၁:၁:၀၂
၇၂	မန်ပတ်အုပ်စု	၄၇၅	၈၉၃	၄၁၈	၁.၈၈၀	၄၄၇	၄၄၆	၁:၁:၁၀
၇၃	မန်ကျောင်း(မန်နောင်)အုပ်စု	၁၃၉၉	၁၅၂	-၁၄၇	၀.၈၉၅	၅၉၄	၆၅၈	၁:၁:၁၁
၇၄	မန်မော်အုပ်စု	၂၆၇၀	၃၆၆၁	၉၉၁	၁.၃၇၁	၁၇၁၄	၁၉၄၇	၁:၁:၁၃
၇၅	မိုင်းလာအုပ်စု	၂၂၉၀	၂၀၇၄	၂၁၆	၀.၉၀၆	၁၀၆၉	၁၀၀၅	၁:၀:၉၄
၇၆	ကောင်းခံ(လာ)အုပ်စု	၁၀၆၂	၁၇၄၁	၆၇၉	၁.၆၃၉	၈၄၂	၈၉၉	၁:၁:၀၇
၇၇	လုံတောင်းအုပ်စု	၂၄၁၄	၂၅၃၂	၃၃၉	၁.၁၄၀	၁၃၅၅	၁၄၇၇	၁:၁:၀၈
၇၈	နားဖွယ်အုပ်စု	၆၃၃	၈၆၄	၂၃၁	၁.၃၆၅	၄၂၃	၄၄၁	၁:၁:၀၈
ရပ်ကွက်(၁၁)		၂၀၅၁၅	၂၂၅၉၄	၂၀၇၉	၁.၁၀၁	၁၀၇၉၈	၁၁၇၉၆	၁:၁:၀၉
ကျေးရွာအုပ်စု(၆၇)		၁၄၈၉၂၄	၁၇၀၅၇၆	၂၁၆၅၂	၁.၁၄၅	၈၂၂၉၀	၈၈၂၈၆	၁:၁:၀၇
မြို့နယ်ချုပ်		၁၆၉၄၃၉	၁၉၃၁၇၀	၂၃၇၃၁	၁.၁၄၀	၉၃၀၈၈	၁၀၀၀၈၂	၁:၁:၀၇

(ခ) မွေးဖွား၊ သေဆုံး၊ ပြောင်းဝင်၊ ပြောင်းထွက် လူဦးရေ

စဉ်	မြို့နယ်	မူလ လူဦးရေ	မွေးဖွား ဦးရေ	သေဆုံး ဦးရေ	ပြောင်းဝင် ဦးရေ	ပြောင်းထွက် ဦးရေ	လက်ရှိ လူဦးရေ
	သီပေါမြို့နယ်						
၁	မြန်မာရပ်ကွက်	၁၈၃၄	၉	၁၆	၃၀၈	၆၆	၂၀၆၉
၂	မြို့လယ်ရပ်ကွက်	၂၁၈၃	၅	၁၁	၂၄၉	၂၇	၂၃၉၉
၃	အနောက်ရပ်ကွက်	၁၇၃၁	၁	၉	၁၆၄	၁၀၀	၁၇၈၇
၄	ဈေးရပ်ကွက်	၁၃၃၀	၈	၇	၁၄	၈	၁၃၃၇
၅	ပန်းတိမ်မြောက်ရပ်ကွက်	၁၁၈၈	၂	၁၀	၅၄	၈၇	၁၁၄၇
၆	ပန်းတိမ်တောင်ရပ်ကွက်	၃၃၉၅	၃	၁၅	၃၇၈	၇၉	၃၆၈၂
၇	ဇာတိရပ်ကွက်	၃၇၆၂	၂	၁၇	၇၉၇	၅၃	၄၄၉၁
၈	ရွှေကျောင်းရပ်ကွက်	၉၆၅	၄	၆	၁၅၀	၂၃	၁၀၉၀
၉	အုတ်ကျင်းရပ်ကွက်	၁၁၁၈	၅	၉	၁၅	၂၇	၁၁၀၂
၁၀	တောင်မြို့ရပ်ကွက်	၂၃၈၃	၁၂	၁၄	၄၁၉	၃၅	၂၇၆၅
၁၁	မီးရထားရပ်ကွက်	၆၂၆	၉	၃	၁၇၃	၈၀	၇၂၅
၁၂	တိန်းစံအုပ်စု	၁၁၅၅	၈	၁၂	၉၃	၁၃	၁၂၃၁
၁၃	မန်ဟဲအုပ်စု	၂၃၃၉	၁၃	၃၀	၈၁	၃၃၆	၂၀၆၇
၁၄	စံဖိတ်အုပ်စု	၁၈၃၈	၂၁	၂	၄၂၆	၄၆	၂၂၃၇
၁၅	ရွာသစ်အုပ်စု	၄၀၃၆	၁၀	၁၅	၆၄	၁၅	၄၀၈၀
၁၆	တုံစဉ်အုပ်စု	၃၂၉၅	၂၉	၃၀	၆၇၃	၉၃	၃၈၇၄
၁၇	ဆွန်လုံအုပ်စု	၁၄၂၁	၁၁	၁၅	၉	၁	၁၄၂၅
၁၈	ပန်စောက်မိန်းအုပ်စု	၂၀၀၄	၃	၁၂	၁၀	၂၂	၁၉၈၃
၁၉	မိုင်းလင်းအုပ်စု	၃၇၃၁	၁	၈	၁၅၃	၃၄၀	၃၅၃၇
၂၀	ကုန်းသာအုပ်စု	၂၇၅၆	၃၅	၈၈	၁၆၄	-	၂၈၆၇

စဉ်	မြို့နယ်	မူလ လူဦးရေ	မွေးဖွား ဦးရေ	သေဆုံး ဦးရေ	ပြောင်းဝင် ဦးရေ	ပြောင်းထွက် ဦးရေ	လက်ရှိ လူဦးရေ
၂၁	နောင်အန်အုပ်စု	၂၃၆၇	၁၉	၂၀	၃၁၇	၁၅၂	၂၅၃၁
၂၂	ပန်မိတ်အုပ်စု	၄၂၂၈	၁၀	၄၅	၈၃၃	၅၃	၄၉၇၃
၂၃	ကွန်ခိုက်အုပ်စု	၂၇၆၀	၃	၁၆	၁၀၃၆	၁၃၁	၃၆၅၂
၂၄	ကျင်သီအုပ်စု	၁၆၈၉	၆	၁၅	၉	၂၇၅	၁၄၁၄
၂၅	ဘော်ကြိုအုပ်စု	၂၉၇၈	၁၃	၆	၆၇	၃၅၆	၂၆၉၆
၂၆	လောင်ခွန်အုပ်စု	၂၃၀၅	၃၀	၂၆	၁၄	၃၈	၂၂၈၅
၂၇	နမ့်အွန်အုပ်စု	၁၀၆၇	၆	၇	-	၅၂	၁၀၁၄
၂၈	ဆောင်ကြဲအုပ်စု	၃၉၇၆	၁၃	၂၂	၁၂၄၉	၂၉၇	၄၉၁၉
၂၉	တွန်ကြိုင်းအုပ်စု	၁၄၀၉	-	၃	၈၅၉	၄၀	၂၂၂၅
၃၀	နောင်တုံအုပ်စု	၁၇၂၃	၅	၃	၆၄၆	၂၅	၂၃၄၆
၃၁	ဆိုင်းလိုင်အုပ်စု	၈၈၇	၁၄	၁	၈၅	၄၂	၉၄၃
၃၂	အုံမုအုပ်စု	၁၅၃၅	-	၅	၁၄၇	၃၇၃	၁၃၀၃
၃၃	မန်ပြစ်အုပ်စု	၃၁၆	၄	၁	၈၁	၁၄	၃၈၆
၃၄	ပန်ခံအုပ်စု	၁၃၀၀	၁၉	၁၀	၅	၃၄	၁၂၈၀
၃၅	မိုးတေအုပ်စု	၄၃၁၇	-	၇	၅၄၃	၆၄	၄၇၈၉
၃၆	မန်ဆန်းအုပ်စု	၃၇၃၅	၇၄	၁၈	-	၁	၃၇၉၀
၃၇	ဆင်ကျော့အုပ်စု	၂၆၃၅	၄	၂၂	၄၆၈	၁၀၇	၂၉၇၈
၃၈	နားတောင့်အုပ်စု	၁၅၇၃	၂	၉	၂၀	၄၈	၁၅၃၈
၃၉	မခေါ်အုပ်စု	၁၅၈၉	၁၀	၃	၂၀၅	၁၀၇	၁၆၉၄
၄၀	ပန်ဆန်းအုပ်စု	၂၆၁၇	၉	၃၆	၆၁၂	၁၃၇	၃၀၆၅
၄၁	နမ့်အုပ်စု	၁၈၈၃	၇	၄၂	၂၆၈	၃၀၄	၁၈၁၂
၄၂	ဟူးမြဲအုပ်စု	၁၀၁၁	၂	၃	၅၁၉	၅၃	၁၄၇၆
၄၃	ကွန်ဟောက်အုပ်စု	၂၈၁၂	၆	၁၁	၁၁၈	၅၀၀	၂၄၅၅

စဉ်	မြို့နယ်	မူလ လူဦးရေ	မွေးဖွား ဦးရေ	သေဆုံး ဦးရေ	ပြောင်းဝင် ဦးရေ	ပြောင်းထွက် ဦးရေ	လက်ရှိ လူဦးရေ
၄၄	နမ့်လန်အုပ်စု	၁၄၈၈၄	၉၄	၃	၅၂၁၄	၄၀၄	၁၉၇၈၅
၄၅	ကုန်းဆာအုပ်စု	၁၀၀၆	၄	၅	၉၂	၃၀	၁၆၅၅
၄၆	မန်ခိုင်ဆီထောက်အုပ်စု	၂၀၇၀	၈	၇	၈၅၆	၃၆၂	၂၅၆၅
၄၇	မန်မွန်/ကျောင်းအုပ်စု	၁၇၀၆	-	၇	၂၈၄	၁၉	၁၉၆၄
၄၈	ကုန်းစုံအုပ်စု	၁၀၈၇	၁၉	၇	၈၁၇	၃၁	၁၈၈၅
၄၉	ဟိုခဲအုပ်စု	၄၃၄၂	၁၃	၃၂	၁၇၉	၄၆	၅၂၂၀
၅၀	ကောင်းခံ(လီ) အုပ်စု	၁၄၃၅	၁၄	၉	၁၆၂	၃၄၃	၁၂၆၆
၅၁	မန်လီအုပ်စု	၂၇၇၆	၃	၄	၅၈၉	၁၆၅	၃၂၀၁
၅၂	နမ့်မော်ဆွေအုပ်စု	၁၉၀၄	၁	၄	၂၀၄	၃၆	၂၀၆၆
၅၃	မန်ကျောင်း(လီ)အုပ်စု	၁၂၆၃	၅	-	၃၂	၁၈၆	၁၁၁၄
၅၄	နားလေ(လီ)အုပ်စု	၁၅၉၀	၈	၆	၅၇	၄၄	၅၀၅၄
၅၅	ကုံးယုံးအုပ်စု	၁၈၃၈	-	-	၇၁၆	၃၀၃	၂၂၅၁
၅၆	နားမခေါ်အုပ်စု	၅၃၁၇	၁၉	၃၁	၃၄၀	၂၈၇	၅၃၅၈
၅၇	စယ်ခန်အုပ်စု	၂၀၇၈	၉	၂၄	၂၂၃	၈၂	၂၂၀၄
၅၈	ကုန်းဆော့အုပ်စု	၁၉၁၁	၂၂	၃	၄၈	၈၂	၁၈၉၆
၅၉	နမ့်ရမ်းအုပ်စု	၃၈၃၆	၃	၄၆	၂၈၂	၁၆၅	၃၉၁၀
၆၀	မိုင်းခေးအုပ်စု	၃၃၃၅	၂၁	၉	၄၉၈	၁၄၀	၃၇၇၅
၆၁	မန်မွန်(ခေး)အုပ်စု	၁၆၈၇	၉	၁၂	၇၃၂	၂၂၄	၂၁၉၂
၆၂	နားလေ(ခေး)အုပ်စု	၈၉၁	-	၆	၂၃၆	၁၁	၁၁၁၀
၆၃	ဟိုခိုအုပ်စု	၁၇၅၁	၈၆	-	၁၈၆	-	၂၀၂၃
၆၄	မန်ပန်းအုပ်စု	၉၇၄	၃	၂	၅၃၉	၁၃	၁၅၀၁
၆၅	ပြိန်းညောင်အုပ်စု	၂၀၄၉	၂	-	၂၄၃	၉	၂၂၈၅
၆၆	ဟိုအွမ်အုပ်စု	၁၆၆၅	၁	၂	၂၀၂	၂၅၀	၁၆၁၄

စဉ်	မြို့နယ်	မူလ လူဦးရေ	မွေးဖွား ဦးရေ	သေဆုံး ဦးရေ	ပြောင်းဝင် ဦးရေ	ပြောင်းထွက် ဦးရေ	လက်ရှိ လူဦးရေ
၆၇	မိုင်းတုံအုပ်စု	၈၆၃	၇	၁	၂၉၉	၈၁	၁၀၈၇
၆၈	ကွန်ခါးအုပ်စု	၁၃၁၃	၂	၅	၄၆၃	၁၃၈	၁၆၃၅
၆၉	ဆွတ်တုံအုပ်စု	၉၇၂	၁၃	၁၃	၃၀၃	၁၁၉	၁၁၅၆
၇၀	ကောင်းကော်အုပ်စု	၆၅၇	၂	၁	၃၅၂	၈၆	၉၂၄
၇၁	ပန်ဟုံးအုပ်စု	၁၄၀၂	၁၄	၁၁	၃၃၃၀	၁၁၇	၄၆၁၈
၇၂	မန်ပတ်အုပ်စု	၄၇၅	၃	၂၂	၄၇၃	၃၆	၈၉၃
၇၃	မန်ကျောင်း(မန်နောင်)အုပ်စု	၁၃၉၉	၃	-	၁၈၆	၃၃၆	၁၂၅၂
၇၄	မန်မော်အုပ်စု	၂၆၇၀	၁၆	၉	၁၁၃၈	၁၅၄	၃၆၆၁
၇၅	မိုင်းလာအုပ်စု	၂၂၉၀	၁၆	၃	၇၆	၃၀၅	၂၈၇၄
၇၆	ကောင်းခံ(လာ)အုပ်စု	၁၀၆၂	၅	၁၃	၇၄၆	၅၉	၁၇၄၁
၇၇	လုံတောင်းအုပ်စု	၂၄၁၄	၃	၉	၃၆၉	၂၄	၂၈၉၃
၇၈	နားဖွယ်အုပ်စု	၆၃၃	၇	-	၂၂၄	-	၈၆၄
	ရပ်ကွက်(၁၁)	၂၀၅၁၅	၆၀	၁၁၇	၂၇၂၁	၅၈၅	၂၂၅၉၄
	ကျေးရွာအုပ်စု(၆၇)	၁၄၈၉၂၄	၈၂၂	၈၄၉	၃၀၄၆၄	၈၇၈၅	၁၇၀၅၇၆
	မြို့နယ်ချုပ်	၁၆၉၄၃၉	၈၈၂	၉၆၆	၃၃၁၈၅	၉၃၇၀	၁၉၃၁၇၀

ကိုးကွယ်သည့်ဘာသာ

၁၇။ သီပေါမြို့နယ်တွင် နေထိုင်ကြသူများ၏ ကိုးကွယ်သည့်ဘာသာအလိုက် လူဦးရေမှာအောက်ပါအတိုင်းဖြစ်ပါသည် -

စဉ်	မြို့နယ်	ဗုဒ္ဓဘာသာ	ခရစ်ယာန်	ဟိန္ဒူ ဘာသာ	အစ္စလာမ် ဘာသာ	နတ်	အခြား	ပေါင်း
၁	မြန်မာရပ်ကွက်	၁၉၂၅	၂၇	၆	၁၁၁	-	-	၂၀၆၉
၂	မြို့လယ်ရပ်ကွက်	၂၁၆၉	၇၅	-	၁၅၅	-	-	၂၃၉၉

စဉ်	မြို့နယ်	ဗုဒ္ဓဘာသာ	ခရစ်ယာန်	ဟိန္ဒူဘာသာ	အစ္စလာမ်ဘာသာ	နတ်	အခြား	ပေါင်း
၃	အနောက်ရပ်ကွက်	၁၅၈၃	၂၆	၁၅	၁၆၃	-	-	၁၇၈၇
၄	ဈေးရပ်ကွက်	၁၁၈၈	-	-	၁၄၀	-	-	၁၃၃၇
၅	ပန်းတိမ်မြောက်ရပ်ကွက်	၉၄၉	၁၄	၁၀	၁၇၄	-	-	၁၁၄၇
၆	ပန်းတိမ်တောင်ရပ်ကွက်	၃၄၈၆	၁၇၁	-	၂၅	-	-	၃၆၈၂
၇	ဇာတ်စုရပ်ကွက်	၄၂၉၈	၁၇၈	၁၄	၁	-	-	၄၄၉၁
၈	ရွှေကျောင်းရပ်ကွက်	၁၀၅၉	၃	-	၂၈	-	-	၁၀၉၀
၉	အုတ်ကျင်းရပ်ကွက်	၁၀၉၇	၅	-	-	-	-	၁၁၀၂
၁၀	တောင်မြို့ရပ်ကွက်	၂၀၉၆	၇	-	၂၆၂	-	-	၂၃၆၅
၁၁	မီးရထားရပ်ကွက်	၆၈၅	၁၂	-	၂၈	-	-	၇၂၅
၁၂	တိန်းစံအုပ်စု	၁၂၂၆	-	-	၅	-	-	၁၂၃၁
၁၃	မန်ဟဲအုပ်စု	၂၀၆၇	-	-	-	-	-	၂၀၆၇
၁၄	စံဖိတ်အုပ်စု	၂၀၁၃	၂၀၅	၁၉	-	-	-	၂၂၃၇
၁၅	ရွာသစ်အုပ်စု	၄၀၂၈	၅၂	-	-	-	-	၄၀၈၀
၁၆	တုံစဉ်အုပ်စု	၃၈၆၁	၁၃	-	-	-	-	၃၈၇၄
၁၇	ဆွန်လုံအုပ်စု	၁၄၂၅	-	-	-	-	-	၁၄၂၅
၁၈	ပန်စောက်မိန်းအုပ်စု	၁၉၄၅	၃၇	-	၁	-	-	၁၉၈၃
၁၉	မိုင်းလင်းအုပ်စု	၂၆၈၃	၈၅၀	-	၄	-	-	၃၅၃၇
၂၀	ကုန်းသာအုပ်စု	၂၇၂၂	၁၄၅	-	-	-	-	၂၈၆၇
၂၁	နောင်အန်အုပ်စု	၂၅၁၂	၁၉	-	-	-	-	၂၅၃၁
၂၂	ပန်မိတ်အုပ်စု	၄၉၆၄	၉	-	-	-	-	၄၉၇၃
၂၃	ကွန်ခိုက်အုပ်စု	၃၅၂၀	၁၃၂	-	-	-	-	၃၆၅၂
၂၄	ကျင်သီအုပ်စု	၁၄၀၅	၉	-	-	-	-	၁၄၁၄
၂၅	ဘော်ကြိုအုပ်စု	၂၆၉၃	၃	-	-	-	-	၂၇၂၆

စဉ်	မြို့နယ်	ဗုဒ္ဓဘာသာ	ရေစိုက်ယာဇာန်	ဟိန္ဒူဘာသာ	အစ္စလာမ်ဘာသာ	နတ်	အခြား	ပေါင်း
၂၆	လောင်ခွန်အုပ်စု	၂၂၈၅	-	-	-	-	-	၂၂၈၅
၂၇	နမ့်အွန်အုပ်စု	၁၀၁၄	-	-	-	-	-	၁၀၁၄
၂၈	ဆောင်ကြဲအုပ်စု	၄၇၉၄	-	၆၅	၆၀	-	-	၄၉၁၉
၂၉	တွန်ကြိုင်းအုပ်စု	၂၂၂၅	-	-	-	-	-	၂၂၂၅
၃၀	နောင်တုံအုပ်စု	၂၃၄၆	-	-	-	-	-	၂၃၄၆
၃၁	ဆိုင်းလိုင်အုပ်စု	၉၄၃	-	-	-	-	-	၉၄၃
၃၂	အုံမုအုပ်စု	၁၃၀၃	-	-	-	-	-	၁၃၀၃
၃၃	မန်ပြစ်အုပ်စု	၃၈၆	-	-	-	-	-	၃၈၆
၃၄	ပန်ခံအုပ်စု	၁၂၈၀	-	-	-	-	-	၁၂၈၀
၃၅	မိုးတေအုပ်စု	၄၇၀၀	၈၉	-	-	-	-	၄၇၈၉
၃၆	မန်ဆန်းအုပ်စု	၃၄၄၉	၂၁၆	၁၂၅	-	-	-	၃၇၉၀
၃၇	ဆင်ကျောအုပ်စု	၂၉၇၈	-	-	-	-	-	၂၉၇၈
၃၈	နားတောင့်အုပ်စု	၁၅၃၈	-	-	-	-	-	၁၅၃၈
၃၉	မခေါ်အုပ်စု	၁၆၉၄	-	-	-	-	-	၁၆၉၄
၄၀	ပန်ဆန်းအုပ်စု	၃၀၆၅	-	-	-	-	-	၃၀၆၅
၄၁	နမ့်အုပ်စု	၁၈၁၂	-	-	-	-	-	၁၈၁၂
၄၂	ဟူးမြဲအုပ်စု	၁၄၄၆	-	-	-	-	-	၁၄၄၆
၄၃	ကွန်ဟောက်အုပ်စု	၂၁၉၄	၂၃၁	-	-	-	-	၂၄၂၅
၄၄	နမ့်လန်အုပ်စု	၁၉၁၀၂	၉၇	၂၂	၅၆၄	-	-	၁၉၆၈၅
၄၅	ကုန်းဆာအုပ်စု	၁၀၆၇	-	-	-	-	-	၁၀၆၇
၄၆	မန်ခိုင်းဆီထောက်အုပ်စု	၂၅၆၅	-	-	-	-	-	၂၅၆၅
၄၇	မန်မွန်း/ကျောင်းအုပ်စု	၁၈၂၀	၄၄၁	-	-	-	-	၂၂၆၁
၄၈	ကုန်းစုံအုပ်စု	၁၈၈၅	-	-	-	-	-	၁၈၈၅

စဉ်	မြို့နယ်	ဗုဒ္ဓဘာသာ	ခရစ်ယာန်	ဟိန္ဒူဘာသာ	အစ္စလာမ်ဘာသာ	နတ်	အခြား	ပေါင်း
၄၉	ဟိုခဲအုပ်စု	၂၅၂၀	-	-	-	-	-	၂၅၂၀
၅၀	ကောင်းခံ(လီ)အုပ်စု	၁၂၅၆	-	-	-	-	-	၁၂၅၆
၅၁	မန်လီအုပ်စု	၃၂၀၁	-	-	-	-	-	၃၂၀၁
၅၂	နမ့်မော်ဆွေအုပ်စု	၂၀၆၉	-	-	-	-	-	၂၀၆၉
၅၃	မန်ကျောင်း(လီ)အုပ်စု	၁၁၁၄	-	-	-	-	-	၁၁၁၄
၅၄	နားလော(လီ)အုပ်စု	၁၆၀၆	-	-	-	-	-	၁၆၀၆
၅၅	ကိုးယုံးအုပ်စု	၂၂၅၁	-	-	-	-	-	၂၂၅၁
၅၆	နားမခေါ်အုပ်စု	၅၀၄၆	၃၁၂	-	-	-	-	၅၃၅၈
၅၇	စယ်ခန်အုပ်စု	၂၂၀၄	-	-	-	-	-	၂၂၀၄
၅၈	ကုန်းဆော့အုပ်စု	၁၇၆၆	၁၃၀	-	-	-	-	၁၈၉၆
၅၉	နမ့်ရမ်းအုပ်စု	၃၉၁၀	-	-	-	-	-	၃၉၁၀
၆၀	မိုင်းခေးအုပ်စု	၃၆၈၀	-	-	၂၅	-	-	၃၇၀၅
၆၁	မန်မွန်း(ခေး)အုပ်စု	၂၁၉၂	-	-	-	-	-	၂၁၉၂
၆၂	နားလော(ခေး)အုပ်စု	၁၁၁၀	-	-	-	-	-	၁၁၁၀
၆၃	ဟိုခိုအုပ်စု	၂၀၂၃	-	-	-	-	-	၂၀၂၃
၆၄	မန်ပန်းအုပ်စု	၁၄၈၄	-	-	၁၇	-	-	၁၅၀၁
၆၅	ပြိန်းညောင်အုပ်စု	၂၂၈၅	-	-	-	-	-	၂၂၈၅
၆၆	ဟိုအွမ်အုပ်စု	၁၆၁၆	-	-	-	-	-	၁၆၁၆
၆၇	မိုင်းတုံအုပ်စု	၁၀၈၇	-	-	-	-	-	၁၀၈၇
၆၈	ကွန်ခါးအုပ်စု	၁၆၃၅	-	-	-	-	-	၁၆၃၅
၆၉	ဆွတ်တုံအုပ်စု	၁၁၅၆	-	-	-	-	-	၁၁၅၆
၇၀	ကောင်းကော်အုပ်စု	၉၂၄	-	-	-	-	-	၉၂၄
၇၁	ပန်ပုံးအုပ်စု	၄၆၁၈	-	-	-	-	-	၄၆၁၈

စဉ်	မြို့နယ်	ဗုဒ္ဓဘာသာ	ခရစ်ယာန်	ဟိန္ဒူဘာသာ	အစ္စလာမ်ဘာသာ	နတ်	အခြား	ပေါင်း
၇၂	မန်ပတ်အုပ်စု	၈၉၃	-	-	-	-	-	၈၉၃
၇၃	မန်ကျောင်း(မန်နောင်)အုပ်စု	၁၂၅၂	-	-	-	-	-	၁၂၅၂
၇၄	မန်မော်အုပ်စု	၃၆၆၁	-	-	-	-	-	၃၆၆၁
၇၅	မိုင်းလာအုပ်စု	၂၀၇၄	-	-	-	-	-	၂၀၇၄
၇၆	ကောင်းခံ(လာ)အုပ်စု	၁၇၄၁	-	-	-	-	-	၁၇၄၁
၇၇	လုံတောင်းအုပ်စု	၂၅၅၃	-	-	-	-	-	၂၅၅၃
၇၈	နားဖွယ်အုပ်စု	၈၆၄	-	-	-	-	-	၈၆၄
	ရပ်ကွက်(၁၁)	၂၀၉၃၅	၅၁၈	၄၅	၁၀၉၆	-	-	၂၂၅၉၄
	ကျေးရွာအုပ်စု(၆၇)	၁၆၆၉၇၆	၂၆၉၃	၂၃၁	၆၇၆	-	-	၁၇၀၅၇၆
	မြို့နယ်ချုပ်	၁၈၇၉၁၁	၃၂၁၁	၂၇၆	၁၇၇၂	-	-	၁၉၃၁၇၀

နိုင်ငံခြားသားများ နေထိုင်မှု

၁၈။ သီပေါမြို့နယ်အတွင်း နိုင်ငံခြားသားများ နေထိုင်သူဦးရေမှာ အောက်ပါအတိုင်းဖြစ်ပါသည် -

စဉ်	မြို့နယ်	နိုင်ငံခြားသားလူမျိုး	နေထိုင်ဦးရေ	မြို့နယ်လူဦးရေ	မြို့နယ်လူဦးရေ၏ရာခိုင်နှုန်း
(က)	သီပေါ	တရုတ်	၅၁	၁၉၃၁၇၀	၀.၀၂၆
(ခ)	သီပေါ	အိန္ဒိယ	-	၁၉၃၁၇၀	-
(ဂ)	သီပေါ	ပါကစ္စတန်	၂	၁၉၃၁၇၀	၀.၀၀၁
(ဃ)	သီပေါ	ဘင်္ဂလားဒေ့ရှ်	-	၁၉၃၁၇၀	-
	မြို့နယ်ချုပ်	-	၅၃	၁၉၃၁၇၀	၀.၀၂၇

အုပ်ချုပ်ရေးဆိုင်ရာ အချက်အလက်များ

အုပ်ချုပ်ရေးနယ်မြေဖွဲ့စည်းမှု

၁၉။ သီပေါမြို့နယ်၏ အုပ်ချုပ်ရေးနယ်မြေဖွဲ့စည်းမှုမှာ အောက်ပါ အတိုင်းဖြစ်ပါသည် -

စဉ်	မြို့နယ်	မြို့	ရပ်ကွက်	ကျေးရွာအုပ်စု	ကျေးရွာ
၁	သီပေါမြို့နယ်	-	၁၁	၆၇	၄၇၆
	မြို့နယ်ချုပ်	-	၁၁	၆၇	၄၇၆

ရွေးကောက်ပွဲဆိုင်ရာကိစ္စရပ်များ

၂၀။ သီပေါမြို့နယ်၏ ရွေးကောက်ပွဲဆိုင်ရာကိစ္စရပ်များအားအောက်ပါအတိုင်းဖော်ပြအပ်ပါသည် -

(က) မြို့နယ်ရွေးကောက်ပွဲကော်မရှင်အဖွဲ့ခွဲ အဖွဲ့ဝင်စာရင်း

စဉ်	အမည်	အလုပ်အကိုင်	တာဝန်
၁	ဦးစိုင်းသာလှိုင်	မြို့မိမြို့ဖ	ဥက္ကဋ္ဌ
၂	ဦးပြည့်ဖြိုးထွန်း	ဒုအုပ်ချုပ်ရေးမှူး၊ မြို့နယ်ထွေ/အုပ်	အဖွဲ့ဝင်
၃	ဦးစိုင်းထွန်းအေး	ဦးစီးမှူး၊ အလုပ်သမား၊ လူဝင်မှု ကြီးကြပ်ရေးနှင့် ပြည်သူ့အင်အားဝန်ကြီး ဌာန	အဖွဲ့ဝင်
၄	Dr . မျိုးအောင်	ဆေးရုံအုပ်၊ ပြည်သူ့ဆေးရုံ	အဖွဲ့ဝင်
၅	ဒေါ်ခင်ဆွေသက်	ဥပဒေအရာရှိ၊ ဥပဒေရုံး	အဖွဲ့ဝင်
၆	ဦးထိန်လင်း	ပညာရေးမှူး၊ ပညာရေးဌာန	အဖွဲ့ဝင်
၇	ဒေါ်နန်းသီတာအောင်	စာရင်းစစ်အရာရှိ၊ စာရင်းစစ်ရုံး	အဖွဲ့ဝင်
၈	ဦးအောင်စည်	အမှုဆောင်အရာရှိ၊ မြို့နယ်စည်/ပင်	အဖွဲ့ဝင်
၉	ဦးထွန်းမင်းဦး	ဦးစီးမှူး၊ မြို့နယ်စိုက်ပျိုးရေးဌာန	အဖွဲ့ဝင်
၁၀	ဒေါ်ခင်နီလာစိုး	ဒုဦးစီးမှူး၊ မြို့နယ်ပြန်/ဆက်	အဖွဲ့ဝင်
၁၁	ဦးတင်ထူး	မြို့မိမြို့ဖ	အဖွဲ့ဝင်
၁၂	ဦးတင်မောင်မောင်	မြို့မိမြို့ဖ	အဖွဲ့ဝင်
၁၃	ဦးစိုင်းဆာအောင်	မြို့မိမြို့ဖ	အဖွဲ့ဝင်
၁၄	ဒေါ်မြင့်မြင့်စိမ်း	မြို့မိမြို့ဖ	အဖွဲ့ဝင်
၁၅	ဒေါ်နန်းခင်ညွန့်လှ	မြို့မိမြို့ဖ	အဖွဲ့ဝင်
၁၆	ဦးစိုင်းမင်းလွင်	ဦးစီးအရာရှိ၊ မြို့နယ်ကော်မရှင်	အတွင်းရေးမှူး

(ခ) ဆန္ဒမဲပေးပိုင်ခွင့်ရှိသူဦးရေ

စဉ်	မြို့နယ်	မြို့နယ် လူဦးရေ	ကျား	မ	ပေါင်း
	သီပေါမြို့နယ်				
၁	မြန်မာရပ်ကွက်	၂၀၆၉	၆၆၂	၇၉၄	၁၄၅၆
၂	မြို့လယ်ရပ်ကွက်	၂၃၉၉	၆၅၈	၈၄၈	၁၅၀၆
၃	အနောက်ရပ်ကွက်	၁၇၈၇	၆၇၂	၇၉၄	၁၄၆၆
၄	ဈေးရပ်ကွက်	၁၃၃၇	၄၃၇	၅၁၀	၉၄၇
၅	ပန်းတိမ်မြောက်ရပ်ကွက်	၁၁၄၇	၄၂၀	၅၁၀	၉၃၀
၆	ပန်းတိမ်တောင်ရပ်ကွက်	၃၆၈၂	၁၃၅၆	၁၅၀၈	၂၈၆၄
၇	ဇာတ်စုရပ်ကွက်	၄၄၉၁	၁၃၉၇	၁၅၅၀	၂၉၄၇
၈	ရွှေကျောင်းရပ်ကွက်	၁၀၉၀	၃၆၉	၄၈၃	၈၅၂
၉	အုတ်ကျင်းရပ်ကွက်	၁၁၀၂	၃၄၀	၃၉၇	၇၃၇
၁၀	တောင်မြို့ရပ်ကွက်	၂၇၆၅	၉၉၇	၁၁၄၂	၂၁၃၉
၁၁	မီးရထားရပ်ကွက်	၇၂၅	၁၉၈	၂၅၇	၄၅၅
၁၂	တိန်းစံအုပ်စု	၁၂၃၁	၃၉၄	၄၇၇	၈၇၁
၁၃	မန်ဟဲအုပ်စု	၂၀၆၇	၇၉၂	၈၂၈	၁၆၂၀
၁၄	စံဖိတ်အုပ်စု	၂၂၃၇	၇၉၃	၉၄၆	၁၇၃၉
၁၅	ရွာသစ်အုပ်စု	၄၀၈၀	၁၃၆၂	၁၅၃၇	၂၉၉၉
၁၆	တုံစင်အုပ်စု	၃၈၇၄	၁၂၇၄	၁၅၃၄	၂၈၀၈
၁၇	ဆွန်လုံအုပ်စု	၁၄၂၅	၄၆၉	၅၂၄	၉၉၃
၁၈	ပန်စောက်မိန်းအုပ်စု	၁၉၈၃	၇၂၇	၇၃၈	၁၄၆၅
၁၉	မိုင်းလင်းအုပ်စု	၃၅၃၇	၁၁၂၈	၁၂၆၅	၂၃၉၃
၂၀	ကုန်းသာအုပ်စု	၂၈၆၇	၉၆၆	၁၁၁၃	၂၀၇၉
၂၁	နောင်အန်အုပ်စု	၂၅၃၁	၈၆၁	၉၃၈	၁၇၉၉
၂၂	ပန်မိတ်အုပ်စု	၄၉၇၃	၁၇၃၅	၁၈၇၇	၃၆၁၂
၂၃	ကွန်ခိုက်အုပ်စု	၃၆၅၂	၁၁၇၁	၁၂၆၃	၂၄၃၄
၂၄	ကျင်သီအုပ်စု	၁၄၁၄	၅၁၁	၅၆၄	၁၀၇၅
၂၅	ဘော်ကြိုအုပ်စု	၂၆၉၆	၉၅၇	၁၀၉၅	၂၀၅၂
၂၆	လောင်ခွန်အုပ်စု	၂၂၈၅	၇၈၀	၈၄၃	၁၆၂၃
၂၇	နမ့်အွန်အုပ်စု	၁၀၁၄	၃၄၄	၃၄၈	၆၉၂
၂၈	ဆောင်ကြဲအုပ်စု	၄၉၁၉	၁၆၄၄	၁၈၄၃	၃၄၈၇
၂၉	တွန်ကြိုင်းအုပ်စု	၂၂၂၅	၇၄၃	၇၈၀	၁၅၂၃
၃၀	နောင်တုံအုပ်စု	၂၃၄၆	၇၃၄	၇၉၆	၁၅၃၀
၃၁	ဆိုင်းလိုင်အုပ်စု	၉၄၃	၂၇၈	၂၉၃	၅၇၁
၃၂	အုံမုအုပ်စု	၁၃၀၃	၄၁၅	၄၇၀	၈၈၅

စဉ်	မြို့နယ်	မြို့နယ် လူဦးရေ	ကျား	မ	ပေါင်း
၃၃	မန်ပြစ်အုပ်စု	၃၈၆	၁၁၂	၁၂၉	၂၄၁
၃၄	ပန်ခံအုပ်စု	၁၂၈၀	၃၉၁	၆၂၄	၈၁၅
၃၅	မိုးတေအုပ်စု	၄၇၈၉	၁၆၀၀	၁၇၈၇	၃၃၈၇
၃၆	မန်ဆန်းအုပ်စု	၃၇၉၀	၁၂၈၁	၁၃၈၅	၂၆၆၆
၃၇	ဆင်ကျော့အုပ်စု	၂၉၇၈	၁၀၃၃	၁၁၂၂	၂၁၅၅
၃၈	နားတောင့်အုပ်စု	၁၅၃၈	၅၀၄	၆၃၄	၁၁၃၈
၃၉	မခေါ်အုပ်စု	၁၆၉၄	၅၂၃	၅၅၁	၁၀၇၄
၄၀	ပန်ဆန်းအုပ်စု	၃၀၆၅	၁၁၁၃	၁၂၂၆	၂၃၃၉
၄၁	နမ္မအုပ်စု	၁၈၁၂	၆၆၃	၆၉၃	၁၃၅၆
၄၂	ဟူးမြီအုပ်စု	၁၄၇၆	၄၆၀	၄၉၇	၉၅၇
၄၃	ကွန်ဟောက်အုပ်စု	၂၄၂၅	၆၆၄	၈၀၁	၁၄၆၅
၄၄	နမ့်လန်အုပ်စု	၁၉၇၈၅	၆၇၇၇	၇၅၄၉	၁၄၃၂၆
၄၅	ကုန်းဆာအုပ်စု	၁၀၆၇	၃၇၆	၄၂၄	၈၀၀
၄၆	မန်ခိုင်းဆီထောက်အုပ်စု	၂၅၆၅	၈၂၂	၉၃၉	၁၇၆၁
၄၇	မန်မွန်း/ကျောင်းအုပ်စု	၁၉၆၄	၆၆၅	၆၉၈	၁၃၆၃
၄၈	ကုန်းစုံအုပ်စု	၁၈၈၅	၆၇၇	၆၉၉	၁၃၇၆
၄၉	ဟိုခဲအုပ်စု	၂၅၂၀	၇၈၉	၈၉၃	၁၆၈၂
၅၀	ကောင်းခံ(လီ) အုပ်စု	၁၂၅၆	၃၉၃	၄၅၅	၈၄၈
၅၁	မန်လီအုပ်စု	၃၂၀၁	၁၁၁၈	၁၁၇၉	၂၂၉၇
၅၂	နမ့်မော်ဆွေအုပ်စု	၂၀၆၉	၇၁၂	၇၅၉	၁၄၇၁
၅၃	မန်ကျောင်း(လီ)အုပ်စု	၁၁၁၄	၃၆၆	၄၁၁	၇၇၇
၅၄	နားလေ(လီ)အုပ်စု	၁၆၀၆	၅၂၃	၅၇၃	၁၀၉၄
၅၅	ကုံးယံးအုပ်စု	၂၂၅၁	၆၇၉	၈၃၀	၁၅၀၉
၅၆	နားမခေါ်အုပ်စု	၅၃၅၈	၁၇၉၀	၁၉၈၄	၃၇၇၄
၅၇	စယ်ခန်အုပ်စု	၂၂၀၄	၇၃၆	၇၅၇	၁၄၉၃
၅၈	ကုန်းဆော့အုပ်စု	၁၈၉၆	၆၂၅	၆၅၂	၁၂၇၇
၅၉	နမ့်ရမ်းအုပ်စု	၃၉၁၀	၁၃၃၀	၁၄၇၁	၂၈၀၁
၆၀	မိုင်းခေးအုပ်စု	၃၇၀၅	၁၄၄၇	၁၃၉၀	၂၈၃၇
၆၁	မန်မွန်း(ခေး)အုပ်စု	၂၃၉၂	၇၈၂	၈၈၀	၁၆၆၂
၆၂	နားလေ(ခေး)အုပ်စု	၁၁၁၀	၃၅၈	၄၀၈	၇၆၆
၆၃	ဟိုခိုအုပ်စု	၂၀၂၃	၆၄၀	၇၁၈	၁၃၅၈
၆၄	မန်ပန်းအုပ်စု	၁၅၀၁	၄၇၉	၄၈၇	၉၆၆
၆၅	ပြိန်းညောင်အုပ်စု	၂၂၈၅	၇၆၁	၈၈၄	၁၆၄၅
၆၆	ဟိုအွမ်အုပ်စု	၁၆၁၆	၅၀၈	၄၉၉	၁၀၀၇

စဉ်	မြို့နယ်	မြို့နယ် လူဦးရေ	ကျား	မ	ပေါင်း
၆၇	မိုင်းတုံအုပ်စု	၁၀၈၇	၃၉၂	၃၉၀	၇၈၂
၆၈	ကွန်ခါးအုပ်စု	၁၆၃၅	၄၃၅	၄၆၇	၉၀၂
၆၉	ဆွတ်တုံအုပ်စု	၁၁၅၆	၃၇၈	၄၅၂	၈၃၀
၇၀	ကောင်းကော်အုပ်စု	၉၂၄	၂၈၇	၃၅၁	၆၃၈
၇၁	ပန်ဟုံးအုပ်စု	၄၆၁၈	၁၄၂၄	၁၄၀၀	၂၈၂၄
၇၂	မန်ပတ်အုပ်စု	၈၉၃	၂၉၀	၃၀၂	၅၉၂
၇၃	မန်ကျောင်း(မန်နောင်)အုပ်စု	၁၂၅၂	၄၀၇	၄၆၇	၈၇၄
၇၄	မန်မော်အုပ်စု	၃၆၆၁	၁၁၈၄	၁၄၀၆	၂၅၉၀
၇၅	မိုင်းလာအုပ်စု	၂၀၇၄	၆၅၅	၆၁၅	၁၂၇၀
၇၆	ကောင်းခံ(လာ)အုပ်စု	၁၇၄၁	၅၄၀	၆၀၃	၁၁၄၃
၇၇	လုံတောင်းအုပ်စု	၂၇၅၃	၉၆၆	၁၀၆၆	၂၀၃၂
၇၈	နားဖွယ်အုပ်စု	၈၆၄	၃၀၃	၃၀၉	၆၁၂
ရပ်ကွက်(၁၁)		၂၂၅၉၄	၇၅၀၆	၈၇၉၃	၁၆၂၉၉
ကျေးရွာအုပ်စု(၆၇)		၁၇၀၅၇၆	၅၇၀၃၆	၆၂၆၈၆	၁၁၉၇၂၂
မြို့နယ်ချုပ်		၁၉၃၁၇၀	၆၄၅၄၂	၇၁၄၇၉	၁၃၆၀၂၁

(ဂ) နိုင်ငံရေးပါတီများ

စဉ်	ပါတီ	ဥက္ကဋ္ဌ	အတွင်းရေးမှူး	အမှုဆောင် ဦးရေ	ပါတီဝင် ဦးရေ
၁	အမျိုးသားဒီမိုကရေစီ အဖွဲ့ချုပ်	ဦးတင်ဇော်	ဒေါ်ခင်သီတာထွန်း	၂၅	၂၅၀
၂	ပြည်ထောင်စုကြံ့ခိုင် ရေးနှင့် ဖွံ့ဖြိုးရေးပါတီ	ဦးအောင်အောင်	ဦးစိုင်းခင်မောင်ရွှေ	၁၅	၄၅၇၈
၃	ရှမ်းတိုင်းရင်းသားများ ဒီမိုကရေစီအဖွဲ့ချုပ်	ဦးစိုင်းမြတ်အောင်	ဦးစိုင်းဆိုင်လီ	၁၇	၃၂၆၂
၄	ရှမ်းတိုင်းရင်းသားများ ဒီမိုကရက်တစ်ပါတီ	ဦးစိုင်းလိတ်	ဦးစိုင်းထူး	၂၉	၁၆၀၆
၅	တိုင်းရင်းသားစည်းလုံး ညီညွတ်ရေးပါတီ	ဦးစိုင်းချစ်လှိုင်	ဦးခင်မောင်ဝင်း	၁၃	၂၀၅
၆	လီဆူအမျိုးသားတိုး တက်ရေး(ဒူလေး)ပါတီ	ဒေါ်ရွှေစင်ထွန်း	ဦးဇီတား	၂၀	၅၇

(ဃ) ရွေးချယ်ခံရသော လွှတ်တော်ကိုယ်စားလှယ်များ

စဉ်	လွှတ်တော်ကိုယ်စားလှယ်အမည်	ပါတီ/တသီးပုဂ္ဂလအမည်	လွှတ်တော်အမည်
၁	ဦးစိုင်းသန့်ဇင်	ရှမ်းတိုင်းရင်းသားများ ဒီမိုကရေစီအဖွဲ့ချုပ်	ပြည်သူ့လွှတ်တော်
၂	ဒေါ်နန်းစမ်းစမ်းအေး	ရှမ်းတိုင်းရင်းသားများ ဒီမိုကရေစီအဖွဲ့ချုပ်	ပြည်နယ်လွှတ်တော် မဲဆန္ဒနယ်အမှတ်(၁)
၃	ဦးစိုင်းခမ်းအောင်	ရှမ်းတိုင်းရင်းသားများ ဒီမိုကရေစီအဖွဲ့ချုပ်	ပြည်နယ်လွှတ်တော် မဲဆန္ဒနယ်အမှတ်(၂)

အခန်း(၆)

စီးပွားရေးဆိုင်ရာ အချက်အလက်

စီးပွားရေးဆိုင်ရာ ခြုံငုံသုံးသပ်ချက်

၂၁။ သီပေါမြို့နယ်သည် ရှမ်းပြည်နယ်မြောက်ပိုင်း၊ ကျောက်မဲခရိုင်အတွင်းတည်ရှိပြီး စီးပွားရေးအရ စီးပွားရေးဖွံ့ဖြိုးတိုးတက်မှု အချက်အချာကျသော မြို့နယ်တစ်ခုဖြစ်ပါသည်။ မြို့နယ်အတွင်းရှိ ဒေသခံ ပြည်သူလူထုသည် စိုက်ပျိုးရေးလုပ်ငန်း အဓိကလုပ်ကိုင်ဆောင်ရွက်ကြပါသည်။ သီပေါမြို့နယ်သည် မူဆယ် - မန္တလေး ကားလမ်းမပေါ်တွင်တည်ရှိ၍ လမ်းပန်းဆက်သွယ်ရေး ကောင်းမွန်သော မြို့နယ် ဖြစ်ပါသည်။ မြို့နယ်၏အဓိကထွက်ကုန်မှာ လိမ္မော်၊ ရှောက်ချို၊ နာနတ်တို့ဖြစ်ပြီး မူဆယ်နှင့် မန္တလေး မြို့များသို့ အများဆုံးတင်ပို့ရောင်းချပါသည်။ ။

မြေအသုံးချမှု

၂၂။ သီပေါမြို့နယ်၏ မြေအမျိုးအစားအလိုက် အသုံးချထားသည့် ဧကအားအောက်ပါအတိုင်း ဖော်ပြအပ်ပါသည် -

စဉ်	မြေအမျိုးအစား	ဧရိယာ(ဧက)
၁	အသားတင်စိုက်ပျိုးမြေဧရိယာပေါင်း	၁၂၃၇၉၇
	(က) လယ်မြေဧရိယာ	၂၁၇၇၂
	(ခ) ယာမြေ	၇၃၁၅၅
	(ဂ) ကိုင်း/ကျွန်းမြေ	-
	(ဃ) ဥယျာဉ်မြေ	၁၄၉၃၇
	(င) ဓနိ	၁၃၉၃၃
၂	လုပ်ထားမြေဧရိယာပေါင်း	၉၈၀
	(က) လယ်မြေဧရိယာ	၃၄
	(ခ) ယာမြေ	၂၀၉
	(ဂ) ကိုင်း/ကျွန်းမြေ	၁၂၇

စဉ်	မြေအမျိုးအစား	ဧရိယာ(ဧက)
	(ဃ) ဥယျာဉ်မြေ	၆၁၀
	(င) ခနီ	-
၃	စားကျက်မြေ	-
၄	စက်မှုလုပ်ငန်းသုံးမြေ	၃၀၉
၅	မြို့မြေ	၁၀၀၄
၆	ရွာမြေ	၄၀၅၂
၇	အခြားမြေ	၂၃၁၉၉
၈	ကြီးဝိုင်း/ကြီးပြင်ကာကွယ်တော ဧရိယာ	၁၁၀၇၀၉
၉	တောရိုင်း	၉၆၉၆၄၀
၁၀	မြေရိုင်း	၆၀၂၂၁
၁၁	စိုက်ပျိုးခြင်းမပြုနိုင်သောဧရိယာ	၁၅၁၀၄
စုစုပေါင်း		၁၃၀၉၀၁၅

ဆည်မြောင်းတာဝန်များနှင့် ဆည်ရေသောက်ဧရိယာ

၂၃။ သီပေါမြို့နယ်ရှိ ဆည်မြောင်းတာဝန်များနှင့် ဆည်ရေသောက်ဧရိယာမှာ အောက်ပါအတိုင်း ဖော်ပြအပ်ပါသည် -

(က) ကိုယ့်အားကိုယ်ကိုးဆည်များ

စဉ်	ဆည်အမည်	ဆည် အမျိုးအစား	ရေဝင်ဆံ့မှု (ကုဗပေ)	အကျိုးပြု ဧက
၁	နောင်အန်	ကျောက်ပန်းရံစီ	-	၁၂၆
၂	လွယ်အိမ်	။	-	၄၈
၃	ဆိုင်းခေါင်	။	-	၂၁၄
၄	နမ့်ပေါ့	။	-	၄၀
၅	နမ့်ငုတ်	။	-	၁၅၂
၆	ပုံခေါ	။	-	၁၁
၇	နမ့်ဟူးနွဲ့	။	-	၃၅
၈	နမ့်ဆင်	။	-	၁၀၁
၉	နမ့်လန်	။	-	၈၄
၁၀	နမ့်ပွတ်	။	-	၁၂
၁၁	တိမ်းခမ်း	။	-	၁၁၉
၁၂	နမ့်ဟူးလပ်ဟောင်း	။	-	၅၂
၁၃	နမ့်စိုက်ဟုတ်	။	-	၁၂၉
၁၄	နမ့်ဟူးတင်လွယ်	။	-	၁၂၉
၁၅	နမ့်ဆလိုက်	။	-	၃၁၅

စဉ်	ဆည်အမည်	ဆည်အမျိုးအစား	ရေဝင်ဆံ့မှု (ကုဗပေ)	အကျိုးပြု ဧက
၁၆	နမ့်ဆလိုက်	။	-	၂၉၄
၁၇	မန်ဆန်	။	-	၃၂၃
၁၈	နားကြူ	။	-	၃၂၉
၁၉	နောင်းစွေး	။	-	၂၀၀
၂၀	ဆင်ကျော့	။	-	၅၅
၂၁	မန်ပန်း	ကျောက်ပန်းရုံစီ	-	၄၃၂
၂၂	နားလွန်	။	-	၁၁၆
၂၃	လင်မော	။	-	၂၄၈
၂၄	မိုင်းလာ	။	-	၄၇၆
၂၅	နမ့်အွန်	။	-	၁၀၀
၂၆	မိုင်းတုံ	။	-	၉၃၇
၂၇	မန်ပါတ်	။	-	၄၃၅
၂၈	နမ့်ဟူး	။	-	၆၀၉
၂၉	နမ့်ရမ်း	။	-	၆
၃၀	နားမခေါ်	။	-	၁၁၀၉
၃၁	မန်လီ	။	-	၆၉၈
မြို့နယ်ချုပ်			-	၇၉၃၄

(ခ) မြစ်ရေတင်စီမံကိန်းများ

စဉ်	မြို့နယ်	စီမံကိန်းအမည်	တည်နေရာ	အကျိုးပြု ဧက	မှတ်ချက်
----- မရှိပါ။ -----					

(ဂ) တာတမံများ/ရေထိန်းတံခါး

စဉ်	မြို့နယ်	တာတမံ/ရေထိန်းတံခါး			ကာကွယ်သည့် မြစ်/ချောင်း	အကျိုးပြု ဧက
		အမည်	အမျိုးအစား	အရှည် (ပေ)		
----- မရှိပါ။ -----						

စိုက်ပျိုးရေးလုပ်ငန်း

၂၄။ သီပေါမြို့နယ်၏ စိုက်ပျိုးရေးလုပ်ငန်း ဆောင်ရွက်နိုင်မှုအခြေအနေမှာ အောက်ပါအတိုင်း ဖြစ်ပါသည် -

(က) အဓိကသီးနှံ(၁၀)မျိုး စိုက်ပျိုးမှု

စဉ်	သီးနှံ အမည်	၂၀၁၉-၂၀၂၀ လျာထားဧက		၂၀၁၉-၂၀၂၀ ခုနှစ်			
				စိုက်	ရိတ်	နှုန်း	အထွက် (တင်း)
၁	စပါးပေါင်း	နွေ	၁၁	၁၉	၁၉	၁၁၀.၆၃	၂၁၀၂
		မိုး	၄၇၁၇၂	၄၆၄၁၁	၆၆၉၅	၅၃.၅၇	၃၅၈၆၇၆
၂	မြေပဲ	မိုး	၈၉၉၆	၆၇၂၀	၃၅၆၅	၆၅.၁၀	၂၃၂၀၈၂
		ဆောင်း	၁၀၆၅	၁၀၃၀	၁၀၃၀	၆၀.၆၇	၆၂၄၉၀
၃	နှမ်း	မိုး	၃၅၄၄	၂၂၅၈	-	-	-
		ဆောင်း	၆၅၄	၆၂၇	၆၂၇	၁၄.၂၅	၈၉၃၅
၄	နေကြာ	-	၁၀၁	၂၈	-	-	-
၅	မတ်ပဲ	-	-	-	-	-	-
၆	ပဲတီစိမ်း	မိုး	-	-	-	-	-
		ဆောင်း	-	-	-	-	-
၇	ပဲစင်းငုံ	-	၁၆၁	၈၄	-	-	-
၈	ဝါ	-	-	-	-	-	-
၉	ကြံ	-	၁၄၀၇	၁၇၁၅	-	-	-
၁၀	အစေ့ထုတ် ပြောင်း	မိုး	၆၂၇၇၅	၆၄၆၂၇	၃၁၀၀၀	၇၃.၅၃	၂၂၇၉၄၃၀
		ဆောင်း	-	၇၄၀	၇၄၀	၆၅.၃၂	၄၈၃၃၇

(ခ) နှစ်ရှည်သီးနှံစိုက်ပျိုးမှုအခြေအနေ

စဉ်	သီးနှံ အမည်	စိုက် (ဧက)	ရိတ် (ဧက)	အထွက်နှုန်း (ပိဿာ)	အထွက်ပေါင်း (ပိဿာ)
၁	လက်ဖက်	၃၇၃၁	၃၇၃၁	၂၅၅.၀၀	၉၅၁၄၀၅
၂	ရာဘာ	၄၂၇	၁၃၁	၂၆၂.၀၀	၃၄၃၂၂
၃	ငှက်ပျော	၄၆၈	၄၆၈	၅၀၆.၂၀	၂၃၆၉၀၂
၄	နာနတ်	၃၀၂၁	၂၂၃၈	၄၅၀၀.၀၀	၁၀၀၇၁၀၀၀
၅	သနပ်ဖက်	၃၁၆	-	-	-
မြို့နယ်ချုပ်		၇၉၆၃	၆၅၆၈	၅၅၂၃.၂၀	၁၁၂၉၃၆၂၉

(ဂ) အခြားဈေးကွက်ဝင်သီးနှံများစိုက်ပျိုးထုတ်လုပ်မှု

စဉ်	သီးနှံ အမည်	စိုက် (ဧက)	ရိတ် (ဧက)	အထွက် နှုန်း	အထွက် ပေါင်း
၁	လက်ဖက်	၃၇၃၁	၃၇၃၁	၂၅၅.၀၀	၉၅၁၄၀၅
	မြို့နယ်ချုပ်	၃၇၃၁	၃၇၃၁	၂၅၅.၀၀	၉၅၁၄၀၅

(ဃ) လယ်ယာသုံးစက်ကိရိယာ သုံးစွဲမှု

စဉ်	အစိုးရ							ပုဂ္ဂလိက						
	လယ် ထွန် စက်	လက် တွန်း ထွန် စက်	မျိုး စေ့ ချ စက်	Combine Harvester	ရိတ် သိမ်း စက်	ချွေ လှေ့ စက်	ရေ စုပ် စက်	လယ် ထွန် စက်	လက် တွန်း ထွန် စက်	မျိုး စေ့ ချ စက်	Combine Harvester	ရိတ် သိမ်း စက်	ချွေ လှေ့ စက်	ရေ စုပ် စက်
၁	-	-	-	-	-	-	-	၂၂၀	၅၁၄၉	-	၁	၇	၆၀၅	၁၆၈

(င) လယ်ယာသုံးထယ်၊ ထွန်နှင့် ကျွဲ၊ နွားကောင်ရေ

စဉ်	ထယ် အရေအတွက်	ထွန် အရေအတွက်	ကျွဲနွား ကောင်ရေ	နွား ကောင်ရေ
၁	၁၇၀၀၀	၁၄၀၃၀	၂၄၃၀၅	၁၁၄၁၅

(စ) ဒေသတွင်းဆန်ဖူလုံမှုရာခိုင်နှုန်း

စဉ်	အကြောင်းအရာ	ရေတွက်ပုံ	၂၀၁၈-၁၉အမှန်	၂၀၁၉-၂၀အမှန်	မှတ်ချက်
၁	လူဦးရေ	ဦး	၁၆၉၄၃၉	၁၉၃၁၇၀	
၂	လူတစ်ဦးတစ်နှစ်စားသုံးမှု				
	-ကျေးလက်နေ	တင်း	၁၅	၁၅	
	-မြို့နေ	တင်း	၁၂	၁၂	
၃	ဝမ်းစာလိုအပ်ချက်	တင်း	၂၄၄၅၃၂၄	၂၈၂၉၇၆၈	
၄	စပါးစိုက်ဧကပေါင်း	ဧက	၄၇၂၀၃	၄၇၂၃၉	
	-အထွက်နှုန်း	တင်း	၇၂.၁၀	၇၃.၂၆	
	-အထွက်တင်း	တင်း	၃၄၀၃၇၁၃	၃၄၆၀၇၈၈	
၅	လာမည့်နှစ်စပါးစိုက်ဧက	ဧက	၄၇၂၀၆	၄၇၃၀၄	
၆	ချန်လှပ်ရမည့်တင်း	တင်း	၉၄၄၀၆	၉၄၄၇၈	
၇	အသုံးပြုတင်း	တင်း	၂၆၈၁၃၃၉	၂၉၂၄၂၄၆	

စဉ်	အကြောင်းအရာ	ရေတွက်ပုံ	၂၀၁၈-၁၉အမှန်	၂၀၁၉-၂၀အမှန်	မှတ်ချက်
၈	ပိုလျှံမှု	တင်း	၇၂၂၃၇၄	၃၉၄၈၂၅	
၉	ဝမ်းစာကျန်ရှိမှု	တင်း	၃၁၆၇၆၉၈	၃၂၂၄၅၉၃	
၁၀	ဖူလုံမှု	%	၁၂၆.၉၄	၁၀၅.၁၇	

(ဆ) ဒေသတွင်းဆီဖူလုံမှုရာခိုင်နှုန်း

စဉ်	အကြောင်းအရာ	ရေတွက်ပုံ	၂၀၁၈-၁၉အမှန်	၂၀၁၉-၂၀အမှန်	မှတ်ချက်
၁	လူဦးရေ	ဦး	၁၆၉၄၃၉	၁၉၃၁၇၀	
၂	လူတစ်ဦးတစ်နှစ်စားသုံးမှု	ပိဿာ	၆	၆	
	ဝမ်းစာလိုအပ်ချက်	တန်	၁၀၀၂၆၁၂	၁၁၅၉၀၂၀	
	ဆီထွက်ရှိမှု	တင်း	၁၉၂၀၁၁၇.၅	၁၈၈၈၃၂၄	
၃	အလေအလွင့်နှင့် အခြား	တင်း	၇၄၁၀၂	၇၂၇၄၄	
၄	ချန်လှပ်ရမည့်တင်း	ဧက	၅၉၁၇၄	၅၉၅၀၁	
	အသုံးပြုမှု	မက်/တန်	၁၃၃၂၇၆	၆၄၉၁၇၂	
	လိုအပ်မှု	မက်/တန်	၆၆၁၉၃၂	၁၁၅၉၀၂၀	
၅	ဖူလုံမှု	ရာခိုင်နှုန်း	၁၉၁.၅၁	၁၆၂.၉၅	

မွေးမြူရေးလုပ်ငန်းများ

၂၅။ သီပေါမြို့နယ်၏ မွေးမြူရေးလုပ်ငန်း ဆောင်ရွက်နိုင်မှုအခြေအနေမှာ အောက်ပါအတိုင်း ဖြစ်ပါသည် -

(က) မွေးမြူရေးဇုန်များ

စဉ်	ဇုန်အမည်	ကျွဲ	နွား	ဝက်	သိုး/ဆိတ်	ကြက်	ဘဲ	ငုံး
----- မရှိပါ။ -----								

(ခ) မြို့နယ်မွေးမြူရေး(ကောင်ရေ)

စဉ်	မြို့နယ်	ခုနှစ်	ကျွဲ	နွား	ဝက်	သိုး/ဆိတ်	ကြက်	ဘဲ	ငုံး
၁	သီပေါ	၂၀၁၉-၂၀၂၀	၂၃၅၂၀	၁၆၇၄၀၃	၁၈၄၀၅၂	၁၁၇၄၅	၇၉၅၃၆၆	၇၀၉၀	-
	မြို့နယ်ချုပ်	၂၀၁၉-၂၀၂၀	၂၃၅၂၀	၁၆၇၄၀၃	၁၈၄၀၅၂	၁၁၇၄၅	၇၉၅၃၆၆	၇၀၉၀	-

(ဂ) မြို့နယ်အသားထုတ်လုပ်မှု (ပိဿာ)

စဉ်	မြို့နယ်	ခုနစ်	ကျွဲ	နွား	ဝက်	သိုး/ဆိတ်	ကြက်	ဘဲ	ငှက်
	သီပေါ								
၁	မြန်မာရပ်ကွက်	၂၀၁၉-၂၀၂၀	-	-	-	-	၈၂၁၀	၆၀၅	-
၂	မြို့လယ်ရပ်ကွက်	၂၀၁၉-၂၀၂၀	-	-	-	-	၉၄၀၁၀	၅၅၇	-
၃	အနောက်ရပ်ကွက်	၂၀၁၉-၂၀၂၀	-	-	-	-	၆၀၃၀၅	၃၄၈	-
၄	ဈေးရပ်ကွက်	၂၀၁၉-၂၀၂၀	-	-	-	-	၁၂၆၃၀၂	၂၀၂၅	-
၅	ပန်းတိမ်မြောက်ရပ်ကွက်	၂၀၁၉-၂၀၂၀	-	-	-	-	၆၄၀၁၅	-	-
၆	ပန်းတိမ်တောင်ရပ်ကွက်	၂၀၁၉-၂၀၂၀	-	-	-	-	၉၄၂၁၃	၂၀၃	-
၇	ဇာတိစုရပ်ကွက်	၂၀၁၉-၂၀၂၀	-	-	-	-	၄၀၀၂၃	-	-
၈	ရွှေကျောင်းရပ်ကွက်	၂၀၁၉-၂၀၂၀	-	-	-	-	၂၀၀၅၁	-	-
၉	အုတ်ကျင်းရပ်ကွက်	၂၀၁၉-၂၀၂၀	-	-	-	-	၄၀၅၉၄	၃၂၉	-
၁၀	တောင်မြို့ရပ်ကွက်	၂၀၁၉-၂၀၂၀	၂၃၅၀	၁၆၇၄၀၃	၁၈၄၀၅၂	၁၁၇၄၅	၉၀၂၁၅	၁၀၀၉	-
၁၁	မီးရထားရပ်ကွက်	၂၀၁၉-၂၀၂၀	-	-	-	-	၈၀၄၂၈	၂၀၁၄	-
၁၂	တိန်းစံအုပ်စု	၂၀၁၉-၂၀၂၀	-	-	-	-	၂၀၉	-	-
၁၃	မန်ဟဲအုပ်စု	၂၀၁၉-၂၀၂၀	-	-	-	-	၅၀၈	-	-
၁၄	စံဖိတ်အုပ်စု	၂၀၁၉-၂၀၂၀	-	-	-	-	၁၂၀၇	-	-
၁၅	ရွာသစ်အုပ်စု	၂၀၁၉-၂၀၂၀	-	-	-	-	၄၀၂၂	-	-
၁၆	တုံစဉ်အုပ်စု	၂၀၁၉-၂၀၂၀	-	-	၁၈၄၀၅၅	-	၁၀၁၁၂၂	၆၇၉	-
၁၇	ဆွန်လုံအုပ်စု	၂၀၁၉-၂၀၂၀	-	-	-	-	၇၀၅	-	-
၁၈	ပန်စောက်မိန်းအုပ်စု	၂၀၁၉-၂၀၂၀	-	-	-	-	၁၆၀၃	၃၁၀	-
၁၉	မိုင်းလင်းအုပ်စု	၂၀၁၉-၂၀၂၀	-	-	-	-	၃၀၂	-	-

၅၅

စဉ်	မြို့နယ်	ခုနစ်	ကျွဲ	နွား	ဝက်	သိုး/ဆိတ်	ကြက်	ဆဲ	ငှက်
၂၀	ကုန်းသာအုပ်စု	၂၀၁၉-၂၀၂၀	-	-	၄၂၁၆၅	-	၉၀၂	၄၂၅	-
၂၁	နောင်အန်အုပ်စု	၂၀၁၉-၂၀၂၀	-	-	-	-	၁၄၀၃	-	-
၂၂	ပန်မိတ်အုပ်စု	၂၀၁၉-၂၀၂၀	၅၁၄၃	၁၉၄၅၃	၂၄၀၁၅	-	၁၆၀၂	၉၅၅	-
၂၃	ကွန်ရိုက်အုပ်စု	၂၀၁၉-၂၀၂၀	-	-	-	-	၂၀၁	-	-
၂၄	ကျင်သီအုပ်စု	၂၀၁၉-၂၀၂၀	-	-	-	-	၄၀၃	-	-
၂၅	ဘော်ကြိုအုပ်စု	၂၀၁၉-၂၀၂၀	၂၈၀၇	၉၇၅၄	၈၂၂၄၂	-	၁၁၀၁	၅၆၈	-
၂၆	လောင်ခွန်အုပ်စု	၂၀၁၉-၂၀၂၀	-	-	-	-	၂၀၇	-	-
၂၇	နမ့်အွန်အုပ်စု	၂၀၁၉-၂၀၂၀	-	-	-	-	၁၁၀၉	-	-
၂၈	ဆောင်ကြဲအုပ်စု	၂၀၁၉-၂၀၂၀	၉၃၀၄	၁၇၄၅၃	၂၂၂၄၃	-	၁၆၀၅	၇၄၇	-
၂၉	တွန်ကြိုင်းအုပ်စု	၂၀၁၉-၂၀၂၀	-	-	-	-	၁၀၂	-	-
၃၀	နောင်တုံအုပ်စု	၂၀၁၉-၂၀၂၀	-	-	-	-	၁၀၃	-	-
၃၁	ဆိုင်းလိုင်အုပ်စု	၂၀၁၉-၂၀၂၀	-	-	-	-	၃၀၂	-	-
၃၂	အုံမုအုပ်စု	၂၀၁၉-၂၀၂၀	-	-	-	-	၁၀၄	၁၀၅	-
၃၃	မန်ပြစ်အုပ်စု	၂၀၁၉-၂၀၂၀	-	-	-	-	၂၀၆	-	-
၃၄	ပန်ခံအုပ်စု	၂၀၁၉-၂၀၂၀	-	-	-	-	၁၅၆	-	-
၃၅	မိုးတေအုပ်စု	၂၀၁၉-၂၀၂၀	-	-	-	-	၄၀၂	၂၁၀	-
၃၆	မန်ဆန်းအုပ်စု	၂၀၁၉-၂၀၂၀	-	-	-	-	၃၀၉	-	-
၃၇	ဆင်ကျော့အုပ်စု	၂၀၁၉-၂၀၂၀	-	-	-	-	၁၁၀၀၇	၁၁၇	-
၃၈	နားတောင့်အုပ်စု	၂၀၁၉-၂၀၂၀	-	-	-	-	၁၀၂	-	-
၃၉	မခေါ်အုပ်စု	၂၀၁၉-၂၀၂၀	-	-	-	-	၂၀၈	-	-
၄၀	ပန်ဆန်းအုပ်စု	၂၀၁၉-၂၀၂၀	-	-	-	-	၂၃၁	-	-

စဉ်	မြို့နယ်	ခုနစ်	ကျွဲ	နွား	ဝက်	သိုး/ဆိတ်	ကြက်	ဆဲ	ငှက်
၄၁	နမ္မအုပ်စု	၂၀၁၉-၂၀၂၀	-	-	-	-	၇၀၀	၂၃၅	-
၄၂	ဟူးမြို့အုပ်စု	၂၀၁၉-၂၀၂၀	-	-	-	-	၃၀၅	-	-
၄၃	ကွန်ဟောက်အုပ်စု	၂၀၁၉-၂၀၂၀	-	-	-	-	၁၅၈	-	-
၄၄	နမ့်လန်အုပ်စု	၂၀၁၉-၂၀၂၀	၁၂၅၀၉	၉၄၀၉၉	၁၃၀၅၄၃	-	၂၄၀၆၅၀	၁၂၀၂	-
၄၅	ကုန်းဆာအုပ်စု	၂၀၁၉-၂၀၂၀	-	-	-	-	၄၇၀	-	-
၄၆	မန်ခိုင်းဆီထောက်အုပ်စု	၂၀၁၉-၂၀၂၀	-	-	-	-	၂၀၅	-	-
၄၇	မန်မွန်း/ကျောင်းအုပ်စု	၂၀၁၉-၂၀၂၀	-	-	-	-	၃၄၀	-	-
၄၈	ကုန်းစုံအုပ်စု	၂၀၁၉-၂၀၂၀	-	-	-	-	၂၄၅	-	-
၄၉	ဟိုခဲအုပ်စု	၂၀၁၉-၂၀၂၀	-	-	-	-	၂၆၁	-	-
၅၀	ကောင်းခံ(လီ) အုပ်စု	၂၀၁၉-၂၀၂၀	-	-	-	-	၄၂၂	-	-
၅၁	မန်လီအုပ်စု	၂၀၁၉-၂၀၂၀	၇၁၇၂	၂၁၄၅၃	၂၁၄၄၀	-	၉၀၃၅၀	၈၅၁	-
၅၂	နမ့်မော်ဆွေအုပ်စု	၂၀၁၉-၂၀၂၀	-	-	-	-	၆၀၀	-	-
၅၃	မန်ကျောင်း(လီ)အုပ်စု	၂၀၁၉-၂၀၂၀	-	-	-	-	၃၀၆	-	-
၅၄	နားလေ(လီ)အုပ်စု	၂၀၁၉-၂၀၂၀	-	-	-	-	၂၀၅	-	-
၅၅	ကုံးယိုးအုပ်စု	၂၀၁၉-၂၀၂၀	-	-	-	-	၄၀၄	-	-
၅၆	နားမခေါ်အုပ်စု	၂၀၁၉-၂၀၂၀	၆၂၆၁	၂၅၄၅၂	၂၃၁၆၁	-	၅၀၀၂၀	၇၁၀	-
၅၇	စယ်ခန်အုပ်စု	၂၀၁၉-၂၀၂၀	-	-	-	-	၂၀၀	-	-
၅၈	ကုန်းဆော့အုပ်စု	၂၀၁၉-၂၀၂၀	-	-	-	-	၁၂၅	-	-
၅၉	နမ့်ရမ်းအုပ်စု	၂၀၁၉-၂၀၂၀	၇၂၀၂	၁၄၄၅၅	၂၄၀၀၇	-	၄၀၃၃၆	၅၆၈	-
၆၀	မိုင်းခေးအုပ်စု	၂၀၁၉-၂၀၂၀	-	-	-	-	၂၀၄၇	-	-
၆၁	မန်မွန်း(ခေး)အုပ်စု	၂၀၁၉-၂၀၂၀	-	-	-	-	၄၄၆	-	-

စဉ်	မြို့နယ်	ခုနစ်	ကျွဲ	နွား	ဝက်	သိုး/ဆိတ်	ကြက်	ဆဲ	ငှက်
၆၂	နားလေ(ခေး)အုပ်စု	၂၀၁၉-၂၀၂၀	-	-	-	-	၃၄၁	-	-
၆၃	ဟိုခိုအုပ်စု	၂၀၁၉-၂၀၂၀	-	-	-	-	၃၆၂	-	-
၆၄	မန်ပန်းအုပ်စု	၂၀၁၉-၂၀၂၀	-	-	-	-	၄၂၅	-	-
၆၅	ပြိန်းညောင်အုပ်စု	၂၀၁၉-၂၀၂၀	-	-	-	-	၂၀၈	-	-
၆၆	ဟိုအွမ်အုပ်စု	၂၀၁၉-၂၀၂၀	-	-	-	-	၈၀၅	-	-
၆၇	မိုင်းတုံအုပ်စု	၂၀၁၉-၂၀၂၀	-	-	-	-	၆၀၂	-	-
၆၈	ကွန်ခါးအုပ်စု	၂၀၁၉-၂၀၂၀	-	-	-	-	၂၂၁	-	-
၆၉	ဆွတ်တုံအုပ်စု	၂၀၁၉-၂၀၂၀	-	-	-	-	၄၀၉	-	-
၇၀	ကောင်းကော်အုပ်စု	၂၀၁၉-၂၀၂၀	-	-	-	-	၂၀၂	-	-
၇၁	ပန်ပုတ်အုပ်စု	၂၀၁၉-၂၀၂၀	-	-	-	-	၁၁၀	-	-
၇၂	မန်ပတ်အုပ်စု	၂၀၁၉-၂၀၂၀	-	-	-	-	၄၄၅	-	-
၇၃	မန်ကျောင်း(မန်နောင်)အုပ်စု	၂၀၁၉-၂၀၂၀	-	-	-	-	၄၆၂	-	-
၇၄	မန်မော်အုပ်စု	၂၀၁၉-၂၀၂၀	-	-	-	-	၁၂၄	-	-
၇၅	မိုင်းလာအုပ်စု	၂၀၁၉-၂၀၂၀	-	-	-	-	၇၀၀	-	-
၇၆	ကောင်းခံ(လာ)အုပ်စု	၂၀၁၉-၂၀၂၀	-	-	-	-	၆၀၂	-	-
၇၇	လုံတောင်းအုပ်စု	၂၀၁၉-၂၀၂၀	-	-	-	-	၄၀၅	-	-
၇၈	နားဖွယ်အုပ်စု	၂၀၁၉-၂၀၂၀	-	-	-	-	၂၁၅	-	-
မြို့နယ်ချုပ်			၇၃၉၁၈	၃၆၉၅၂	၇၃၇၉၂၃	၁၁၇၄၅	၁၃၆၂၂၄	၁၄၇၇၂	

(ဃ) မြို့နယ်ကြက်/ဘဲ/ငုံးဥထုတ်လုပ်မှု(လုံး)

စဉ်	မြို့နယ်	ခုနှစ်	ကြက်ဥ	ဘဲဥ	ငုံးဥ
	သီပေါ				
၁	မြန်မာရပ်ကွက်	၂၀၁၉-၂၀၂၀	-	-	-
၂	မြို့လယ်ရပ်ကွက်	။	၁၀၀၀၀	-	-
၃	အနောက်ရပ်ကွက်	။	-	-	-
၄	ဈေးရပ်ကွက်	။	-	-	-
၅	ပန်းတိမ်မြောက်ရပ်ကွက်	။	၂၅၈၀၀	-	-
၆	ပန်းတိမ်တောင်ရပ်ကွက်	။	-	-	-
၇	ဇာတ်စုရပ်ကွက်	။	၉၁၅၀၀	-	-
၈	ရွှေကျောင်းရပ်ကွက်	။	-	-	-
၉	အုတ်ကျင်းရပ်ကွက်	။	-	-	-
၁၀	တောင်မြို့ရပ်ကွက်	။	၂၅၉၀၀	-	-
၁၁	မီးရထားရပ်ကွက်	။	-	-	-
၁၂	တိန်းစံအုပ်စု	။	၂၅၇၅၀	-	-
၁၃	မန်ဟဲအုပ်စု	။	၂၅၃၈၀	-	-
၁၄	စံဖိတ်အုပ်စု	။	၂၅၇၅၀	-	-
၁၅	ရွာသစ်အုပ်စု	။	၃၄၀၀၀	-	-
၁၆	တုံစင့်အုပ်စု	။	၂၆၀၀၀	-	-
၁၇	ဆွန်လုံအုပ်စု	။	၂၅၄၅၀	-	-
၁၈	ပန်စောက်မိန်းအုပ်စု	။	၂၉၁၀၀၇၀၀	-	-
၁၉	မိုင်းလင်းအုပ်စု	။	၂၅၃၀၀	-	-
၂၀	ကုန်းသာအုပ်စု	။	၂၅၇၅၀	-	-
၂၁	နောင်အန်အုပ်စု	။	၆၂၀၀၀	-	-
၂၂	ပန်မိတ်အုပ်စု	။	၂၀၃၀၀၀	-	-
၂၃	ကွန်ခိုက်အုပ်စု	။	-	-	-
၂၄	ကျင်သီအုပ်စု	၂၀၁၉-၂၀၂၀	၂၀၄၀၀	-	-
၂၅	ဘော်ကြိုအုပ်စု	။	၂၀၃၀၀	-	-
၂၆	လောင်ခွန်အုပ်စု	။	၁၁၂၀၀	-	-
၂၇	နမ့်အွန်အုပ်စု	။	၁၅၇၀၀	-	-
၂၈	ဆောင်ကြဲအုပ်စု	။	၁၇၀၀၀	-	-
၂၉	တွန်ကြိုင်းအုပ်စု	။	-	-	-

စဉ်	မြို့နယ်	ခုနှစ်	ကြက်ဥ	ဘဲဥ	ငုံးဥ
၃၀	နောင်တုံအုပ်စု	။	၁၈၀၀၀	-	-
၃၁	ဆိုင်းလိုင်အုပ်စု	။	-	-	-
၃၂	အုံမုအုပ်စု	။	၁၉၅၀၀	-	-
၃၃	မန်ပြစ်အုပ်စု	။	-	-	-
၃၄	ပန်ခံအုပ်စု	။	-	-	-
၃၅	မိုးတေအုပ်စု	။	၁၈၅၀၀	-	-
၃၆	မန်ဆန်းအုပ်စု	။	-	-	-
၃၇	ဆင်ကျော့အုပ်စု	။	၂၀၀၀၀	-	-
၃၈	နားတောင့်အုပ်စု	။	-	-	-
၃၉	မခေါ်အုပ်စု	။	၁၉၀၀၀	-	-
၄၀	ပန်ဆန်းအုပ်စု	။	၂၂၀၀၀	-	-
၄၁	နမ္မအုပ်စု	။	-	-	-
၄၂	ဟူးမြီအုပ်စု	။	-	-	-
၄၃	ကွန်ဟောက်အုပ်စု	။	-	-	-
၄၄	နမ့်လန်အုပ်စု	။	၂၃၀၀၀	-	-
၄၅	ကုန်းဆာအုပ်စု	။	၁၉၅၀၀	-	-
၄၆	မန်ခိုင်းဆီထောက်အုပ်စု	။	-	-	-
၄၇	မန်မွန်း/ကျောင်းအုပ်စု	။	၂၁၀၀၀	-	-
၄၈	ကုန်းစုံအုပ်စု	။	-	-	-
၄၉	ဟိုခဲအုပ်စု	၂၀၁၉-၂၀၂၀	၂၂၀၀၀	-	-
၅၀	ကောင်းခံ(လီ) အုပ်စု	။	-	-	-
၅၁	မန်လီအုပ်စု	။	-	-	-
၅၂	နမ့်မော်ဆွေအုပ်စု	။	-	-	-
၅၃	မန်ကျောင်း(လီ)အုပ်စု	။	-	-	-
၅၄	နားလေ(လီ)အုပ်စု	။	-	-	-
၅၅	ကုံးယုံးအုပ်စု	။	-	-	-
၅၆	နားမခေါ်အုပ်စု	။	၂၁၀၀၀	-	-
၅၇	စယ်ခန်အုပ်စု	။	-	-	-
၅၈	ကုန်းဆော့အုပ်စု	။	-	-	-
၅၉	နမ့်ရမ်းအုပ်စု	။	၁၁၄၀၀	-	-
၆၀	မိုင်းခေးအုပ်စု	။	၂၂၃၀၀	-	-

စဉ်	မြို့နယ်	ခုနှစ်	ကြက်ဥ	ဘဲဥ	ငုံးဥ
၆၁	မန်မွန်း(ခေး)အုပ်စု	။	-	-	-
၆၂	နားလေ(ခေး)အုပ်စု	။	-	-	-
၆၃	ဟိုခိုအုပ်စု	။	-	-	-
၆၄	မန်ပန်းအုပ်စု	။	-	-	-
၆၅	ပြိန်းညောင်အုပ်စု	။	၁၉၅၀၀	-	-
၆၆	ဟိုအွမ်အုပ်စု	။	-	-	-
၆၇	မိုင်းတုံအုပ်စု	။	၂၂၀၀၀	-	-
၆၈	ကွန်ခါးအုပ်စု	။	-	-	-
၆၉	ဆွတ်တုံအုပ်စု	။	၂၃၀၀၀	-	-
၇၀	ကောင်းကော်အုပ်စု	။	၂၂၃၀၀၀	-	-
၇၁	ပန်ဟုံးအုပ်စု	။	-	-	-
၇၂	မန်ပတ်အုပ်စု	။	၂၂၀၀၀	-	-
၇၃	မန်ကျောင်း(မန်နောင်)အုပ်စု	။	၂၃၅၀၀	-	-
၇၄	မန်မော်အုပ်စု	၂၀၁၉-၂၀၂၀	၂၁၅၀၀	-	-
၇၅	မိုင်းလာအုပ်စု	။	၂၂၅၀၀	-	-
၇၆	ကောင်းခံ(လာ)အုပ်စု	။	၂၄၅၀၀	-	-
၇၇	လုံတောင်းအုပ်စု	။	၂၃၅၀၀	-	-
၇၈	နားဖွယ်အုပ်စု	။	-	-	-
မြို့နယ်ချုပ်		-	၃၀၄၉၉၀၈၀	-	-

(င) မြို့နယ်နို့ထွက်ပစ္စည်း ထုတ်လုပ်မှု

စဉ်	မြို့နယ်	ခုနှစ်	နို့စားနွား(ကောင်ရေ)	နို့ထွက်(ပိဿာ)
	သီပေါ			
၁	မြန်မာရပ်ကွက်	၂၀၁၉-၂၀၂၀	-	-
၂	မြို့လယ်ရပ်ကွက်	။	-	-
၃	အနောက်ရပ်ကွက်	။	-	-
၄	ဈေးရပ်ကွက်	။	-	-
၅	ပန်းတိမ်မြောက်ရပ်ကွက်	။	-	-
၆	ပန်းတိမ်တောင်ရပ်ကွက်	။	-	-
၇	ဇာတ်စုရပ်ကွက်	။	-	-
၈	ရွှေကျောင်းရပ်ကွက်	။	-	-

စဉ်	မြို့နယ်	ခုနှစ်	နို့စားနွား(ကောင်ရေ)	နို့ထွက်(ပိဿာ)
၉	အုတ်ကျင်းရပ်ကွက်	။	၃၀	၁၉၅၀၀
၁၀	တောင်မြို့ရပ်ကွက်	။	၃၁	၁၄၆၅၀
၁၁	မီးရထားရပ်ကွက်	။	-	-
၁၂	တိန်းစံအုပ်စု	။	-	-
၁၃	မန်ဟဲအုပ်စု	။	-	-
၁၄	စံဖိတ်အုပ်စု	။	၄၁	၂၀၁၂၅
၁၅	ရွာသစ်အုပ်စု	၂၀၁၉-၂၀၂၀	-	-
၁၆	တုံစဉ့်အုပ်စု	။	၂၁	၁၀၉၅၅
၁၇	ဆွန်လုံအုပ်စု	။	-	-
၁၈	ပန်စောက်မိန်းအုပ်စု	။	-	-
၁၉	မိုင်းလင်းအုပ်စု	။	-	-
၂၀	ကုန်းသာအုပ်စု	။	-	-
၂၁	နောင်အန်အုပ်စု	။	-	-
၂၂	ပန်မိတ်အုပ်စု	။	-	-
၂၃	ကွန်ခိုက်အုပ်စု	။	-	-
၂၄	ကျင်သီအုပ်စု	။	-	-
၂၅	ဘော်ကြိုအုပ်စု	။	-	-
၂၆	လောင်ခွန်အုပ်စု	။	-	-
၂၇	နမ့်အွန်အုပ်စု	။	-	-
၂၈	ဆောင်ကြဲအုပ်စု	။	၂၁	၉၁၃၀
၂၉	တွန်ကြိုင်းအုပ်စု	။	-	-
၃၀	နောင်တုံအုပ်စု	။	-	-
၃၁	ဆိုင်းလိုင်အုပ်စု	။	-	-
၃၂	အုံမုအုပ်စု	။	-	-
၃၃	မန်ပြစ်အုပ်စု	။	-	-
၃၄	ပန်ခံအုပ်စု	။	-	-
၃၅	မိုးတေအုပ်စု	။	-	-
၃၆	မန်ဆန်းအုပ်စု	။	-	-
၃၇	ဆင်ကျောအုပ်စု	။	-	-
၃၈	နားတောင့်အုပ်စု	။	-	-

စဉ်	မြို့နယ်	ခုနှစ်	နို့စားနွား(ကောင်ရေ)	နို့ထွက်(ပိဿာ)
၃၉	မခေါ်အုပ်စု	၂၀၁၉-၂၀၂၀	-	-
၄၀	ပန်ဆန်းအုပ်စု	။	-	-
၄၁	နမ္မအုပ်စု	။	-	-
၄၂	ဟူးမြီအုပ်စု	။	-	-
၄၃	ကွန်ဟောက်အုပ်စု	။	-	-
၄၄	နမ့်လန်အုပ်စု	။	၃၁	၁၆၄၃၀
၄၅	ကုန်းဆာအုပ်စု	။	-	-
၄၆	မန်ခိုင်းဆီထောက်အုပ်စု	။	-	-
၄၇	မန်မွန်း/ကျောင်းအုပ်စု	။	-	-
၄၈	ကုန်းစုံအုပ်စု	။	-	-
၄၉	ဟိုခဲအုပ်စု	။	-	-
၅၀	ကောင်းခံ(လီ) အုပ်စု	။	-	-
၅၁	မန်လီအုပ်စု	။	-	-
၅၂	နမ့်မော်ဆွေအုပ်စု	။	-	-
၅၃	မန်ကျောင်း(လီ)အုပ်စု	။	-	-
၅၄	နားလေ(လီ)အုပ်စု	။	-	-
၅၅	ကုံးယုံးအုပ်စု	။	-	-
၅၆	နားမခေါ်အုပ်စု	။	-	-
၅၇	စယ်ခန်အုပ်စု	။	-	-
၅၈	ကုန်းဆော့အုပ်စု	။	-	-
၅၉	နမ့်ရမ်းအုပ်စု	။	-	-
၆၀	မိုင်းခေးအုပ်စု	။	-	-
၆၁	မန်မွန်း(ခေး)အုပ်စု	။	-	-
၆၂	နားလေ(ခေး)အုပ်စု	။	-	-
၆၃	ဟိုခိုအုပ်စု	၂၀၁၉-၂၀၂၀	-	-
၆၄	မန်ပန်းအုပ်စု	။	-	-
၆၅	ပြိန်းညောင်အုပ်စု	။	-	-
၆၆	ဟိုအွမ်အုပ်စု	။	-	-
၆၇	မိုင်းတုံအုပ်စု	။	-	-
၆၈	ကွန်ခါးအုပ်စု	။	-	-
၆၉	ဆွတ်တုံအုပ်စု	။	-	-

စဉ်	မြို့နယ်	ခုနှစ်	နို့စားနွား(ကောင်ရေ)	နို့ထွက်(ပိဿာ)
၇၀	ကောင်းကော်အုပ်စု	။	-	-
၇၁	ပန်ဟုံးအုပ်စု	။	-	-
၇၂	မန်ပတ်အုပ်စု	။	-	-
၇၃	မန်ကျောင်း(မန်နောင်)အုပ်စု	။	-	-
၇၄	မန်မော်အုပ်စု	။	-	-
၇၅	မိုင်းလာအုပ်စု	။	-	-
၇၆	ကောင်းခံ(လာ)အုပ်စု	။	-	-
၇၇	လုံတောင်းအုပ်စု	။	-	-
၇၈	နားဖွယ်အုပ်စု	။	-	-
မြို့နယ်ချုပ်		-	၁၇၅	၉၀၇၉၀

(စ) မြို့နယ်ငါး၊ ပုစွန်မွေးမြူမှု အခြေအနေ

စဉ်	ခုနှစ်	ငါး			ပုစွန်		
		အရေအတွက် (ကန်)	ဧက	ထုတ်လုပ်မှု ပိဿာ	အရေအတွက် (ကန်)	ဧက	ထုတ်လုပ်မှု ပိဿာ
----- မရှိပါ။ -----							

(ဆ) ရေချိုရေငန်ငါးဖမ်းလုပ်ငန်းမှအသားထုတ်မှု(တန်)

စဉ်	ခုနှစ်	ငါး			ပုစွန်		
		လေလံ အရေ အတွက်	လုပ်ငန်း အရေ အတွက်	ထုတ်လုပ် မှု(တန်)	လေလံ အရေ အတွက်	လုပ်ငန်းအ ရေ အတွက်	ထုတ် လုပ်မှု (တန်)
----- မရှိပါ။ -----							

စက်မှုလက်မှုလုပ်ငန်း

၂၆။ သီပေါမြို့နယ်၏ စက်မှုလက်မှုလုပ်ငန်းဆောင်ရွက်နိုင်မှုအခြေအနေမှာ အောက်ပါအတိုင်း ဖြစ်ပါသည် -

(က) စက်မှုဇုန်များ

စဉ်	စက်မှုဇုန်အမည်	စက်ရုံအမည်	ထုတ်လုပ်သည့် ပစ္စည်းများ
----- မရှိပါ။ -----			

(ခ) မြို့နယ်ရှိ စက်ရုံများ

စဉ်	မြို့နယ်	စက်ရုံအမည်	အမျိုးအစား	နိုင်ငံပိုင်	ပုဂ္ဂလိကပိုင်	လုပ်သားအင်အား
	သီပေါ					
၁	မြို့လယ်ရပ်ကွက်	AAA	ကျောက်မီးသွေး	-	ပုဂ္ဂလိက	၂၅
၂	ပန်းတိမ်မြောက်ရပ်ကွက်	ဒုဌာပတီ	ရေသန့်	-	ပုဂ္ဂလိက	၁၅
၃	မြို့လယ်ရပ်ကွက်	KL	ရေသန့်	-	ပုဂ္ဂလိက	၁၀
၄	အနောက်ရပ်ကွက်	ရွှေသီပေါ	ရေသန့်	-	ပုဂ္ဂလိက	၁၂
မြို့နယ်ချုပ်		(၄)ခု	-	-	-	၆၂

(ဂ) မြို့နယ်ရှိအလုပ်ရုံများ

စဉ်	မြို့နယ်	အလုပ်ရုံအမည်	အမျိုးအစား	နိုင်ငံပိုင်	ပုဂ္ဂလိကပိုင်	လုပ်သားအင်အား
----- မရှိပါ။ -----						

(ဃ) အိမ်တွင်းစက်မှုလက်မှုလုပ်ငန်းများ

စဉ်	မြို့နယ်	စက်မှုလက်မှုလုပ်ငန်းအမျိုးအစား	အရေအတွက်	လုပ်သားအင်အား
၁	သီပေါ	ဆန်စက်	၆	၃၀
၂	သီပေါ	ဆီစက်	၄	၂၀
၃	သီပေါ	အချိုစက်	-	-
၄	သီပေါ	လက်ဘက်စို/ခြောက်	-	-
၅	သီပေါ	ရေခဲစက်	၃	၁၅
၆	သီပေါ	ဆန်ခေါက်ဆွဲ/မုန့်တီ	၉	၂၈
၇	သီပေါ	အမှုန့်ကြိတ်စက်	၁	၃
၈	သီပေါ	တိရစ္ဆာန်အစာကြိတ်စက်	-	-
၉	သီပေါ	သစ်စက်	-	-
၁၀	သီပေါ	ပရိဘောဂ	၈	၂၅
၁၁	သီပေါ	သံပန်း/သံတံခါး	၄	၁၃
၁၂	သီပေါ	တွင်း/သံဂဟေ	၃	၁၅
၁၃	သီပေါ	ပန်းပဲ	-	-
၁၄	သီပေါ	ဆိုင်ကယ်ပြုပြင်	၁၉	၁၉
၁၅	သီပေါ	ထော်လာဂျီပြုပြင်	၁၁	၃၃
၁၆	သီပေါ	အထွေထွေစက်မှု	-	-
မြို့နယ်ချုပ်		(၁၆)ခု	၆၈	၂၀၁

သစ်တောလုပ်ငန်းဆောင်ရွက်မှုအခြေအနေ

၂၇။ သီပေါမြို့နယ်၏ သစ်တောလုပ်ငန်းနှင့်ပတ်သက်သော အချက်အလက်များမှာ အောက်ပါ အတိုင်းဖြစ်ပါသည် -

(က) သစ်တောများ

စဉ်	အကြောင်းအရာ	ဧရိယာ(ဧက)	ပေါက်သည့်အပင်များ
၁	ကြိုးဝိုင်း	၁၀၅၆၄၃	ကျွန်း၊ အင်ကြင်း၊ တမလန်း၊ သစ်ရာ၊ လယ်ဇ
၂	ကြိုးပြင်	၈၇၇	တောသရက်၊ ဖန်ခါး၊ သပြေ၊ ရှန်း၊ စစ်၊ ထောက်ကြံ့၊ သစ်မန်ကျည်း၊ နဘဲ၊ သစ်ဖြူ၊ လက်ပံ၊ ဖက်ဝန်း၊ သဒါ၊ နကျယ်
မြို့နယ်ချုပ်		၁၀၆၅၂၀	-

(ခ) စီးပွားဖြစ်သစ်တောစိုက်ခင်း

စဉ်	စိုက်ပျိုးသူ	နိုင်ငံ/ ပုဂ္ဂလိကပိုင်	စိုက် ဧက	တည် နေရာ	အပင် အမျိုးအစား	အရေ အတွက်
၁	ဦးအောင်ဝင်းစိန် (၀၇ - ၀၈)	ပုဂ္ဂလိက	၁၅	နမ္မ(၄)	ယမနေ	၈၀၀၀
၂	ဒေါ်အေးကြိုင် (၀၇ - ၀၈)	ပုဂ္ဂလိက	၁၅	နမ္မ(၄)	ယမနေ	၈၀၀၀
၃	ဒေါ်နန်းရွှေယုံ (၀၈ - ၀၉)	ပုဂ္ဂလိက	၂	တိန်းလုံ (၃)	ပိတောက်	၄၀၀
၄	ဦးအုန်းခိုင် (၀၈ - ၀၉)	ပုဂ္ဂလိက	၂	သီပေါ (၇)	ပိတောက်	၄၀၀
၅	ဦးဆန်ဆု (၀၈ - ၀၉)	ပုဂ္ဂလိက	၂	နမ္မ(၃)	မယ်ဇလီ	၄၀၀
မြို့နယ်ချုပ်		-	၃၆	-	-	၁၇၂၀၀

(ဂ) သစ်ထုတ်လုပ်မှု

စဉ်	အမျိုးအစား	နိုင်ငံ	ပုဂ္ဂလိကပိုင်	ထုတ်လုပ်မှု(တန်)
၁	ကျွန်း	-	-	-
၂	ပျဉ်းကတိုး	-	-	-
၃	ပိတောက်	-	-	-
၄	ကညင်	-	-	-
၅	အင်/အင်ကြင်း	-	-	-
၆	အခြား	-	-	-
မြို့နယ်ချုပ်		-	-	-

(ဃ) သစ်တောထွက်ပစ္စည်းများ

စဉ်	အမျိုးအစား	ရေတွက်ပုံ	ထုတ်လုပ်မှု
၁	ထင်း	ကုဗတန်	၁၂၁၅
၂	မီးသွေး	ကုဗတန်	-
၃	ဝါး	လုံး(၀၀၀)	-
၄	ကြိမ်	လုံး(၀၀၀)	-
၅	ရှားစေး	ပိဿာ	-
၆	သစ်ခေါက်	ပိဿာ	၇၅၀
၇	သစ်ခွ	ပိဿာ	-
၈	သနပ်ခါး	ပိဿာ	-
၉	ဖာလာစေ့	ပိဿာ	-
၁၀	ပျားရည်	ပိဿာ	-
၁၁	ဓနိ	ဗျစ်	၅၀၀၀

တွင်းထွက်ပစ္စည်းထုတ်လုပ်မှုလုပ်ငန်း

၂၈။ သီပေါမြို့နယ်၏ တွင်းထွက်ပစ္စည်းထုတ်လုပ်မှုလုပ်ငန်းနှင့်ပတ်သက်သော အချက်အလက်များမှာ အောက်ပါအတိုင်းဖြစ်ပါသည် -

(က) ဓါတ်သတ္တုတူးဖော်ထုတ်လုပ်မှု

စဉ်	ဓါတ်သတ္တုအမျိုးအစား	ထွက်ရှိသည့်ဒေသ	ထုတ်လုပ်မှုပမာဏ (တန်)	ထုတ်လုပ်မှုတန်ဖိုး (ကျပ်သန်းပေါင်း)
၁	ဂေါဒန်ကျောက်	မန်ဟဲဒေသ (First Resources Co,Ltd)	၁၇၉၆၁၃	၂၁၅၅.၃၅၆
၂	ဂေါဒန်ကျောက်	ရွာသစ်ဒေသ (AAA Co,Ltd)	၂၆၉၆၆	၃၂၃.၅၉၂
၃	ကျောက်မီးသွေး	စံလောင်းဒေသ (AAA Co,Ltd)	၅၈၉၄	၇၀.၇၂၈
၄	ဂေါဒန်ကျောက်	မိုးတေဒေသ (ငွေရည်ပုလဲ Co,Ltd)	၆၂၀၅	၇၄.၄၆၀
၅	ကျောက်မီးသွေး	နမ္မဒေသ (ငွေရည်ပုလဲ Co,Ltd)	၃၂၆၆၁	၃၉၁.၃၉၂
၆	ကျောက်မီးသွေး	မခေါ်ဒေသ (UE Co,Ltd)	-	-
၇	ဂေါဒန်ကျောက်	မန်ကောင်းဒေသ (MEC Co,Ltd)	၃၃၀၉၆	၃၉၇.၁၅၂
မြို့နယ်ချုပ်		(၇)ခု	၂၈၄၄၃၅	၃၄၁၂.၆၈

(ခ) ကျောက်မျက်တူးဖော်ထုတ်လုပ်မှု

စဉ်	လုပ်ငန်းတည် နေရာ	ကျောက်မျက်ရတနာအမျိုးအစား						
		ရွှေ	ငွေ	ကျောက်စိမ်း	နီလာ	စိန်	ပတ္တမြား	ပုလဲ
----- မရှိပါ။ -----								

စွမ်းအင်နှင့် လျှပ်စစ်ကဏ္ဍ

၂၉။ သီပေါမြို့နယ်၏ စွမ်းအင်/လျှပ်စစ်ကဏ္ဍနှင့်ပတ်သက်သော အချက်အလက်များမှာ အောက်ပါ အတိုင်းဖြစ်ပါသည် -

(က) ဓါတ်ဆီ/ဒီဇယ်အရောင်းဆိုင်

စဉ်	မြို့နယ်	ဆိုင်အမည်	နိုင်ငံ ပိုင်	ပုဂ္ဂလိက ပိုင်	တစ်နှစ်ရောင်းချမှု စည်ပေါင်း	
					ဓါတ်ဆီ	ဒီဇယ်
၁	အနောက်ရပ်	ရေနံဌာနခွဲ	နိုင်ငံ	-	-	-
၂	တောင်မြို့	Green Luck	-	ပုဂ္ဂလိက	-	-
၃	ပန်စောက်မိန်း	ပြည့်ဖြိုးအောင်(၁)	-	ပုဂ္ဂလိက	၁၃၆.၂၆	-
၄	တောင်မြို့	ပြည့်ဖြိုးအောင်(၂)	-	ပုဂ္ဂလိက	၁၁၁.၂၁	-
၅	နမ့်လန်	ပြည့်ဖြိုးအောင်(၃)	-	ပုဂ္ဂလိက	၆၂.၇၆	-
၆	ပန်စောက်မိန်း	ချမ်းသာ(၁)	-	ပုဂ္ဂလိက	၁၈၇.၈၆	-
၇	စံဖိတ်	ချမ်းသာ(၂)	-	ပုဂ္ဂလိက	၁၃၆.၅၆	-
၈	ပန်စောက်မိန်း	သန့်သန့်လေး(၁)	-	ပုဂ္ဂလိက	၁၃၈.၅၀	-
၉	စံဖိတ်	သန့်သန့်လေး(၂)	-	ပုဂ္ဂလိက	၁၂၅.၃၉	-
၁၀	ပန်စောက်မိန်း	ရွှေတိုင်းအောင်	-	ပုဂ္ဂလိက	၄၀.၂၃	-
၁၁	ဘော်ကြို	လိုတရ	-	ပုဂ္ဂလိက	၂၆၂.၆၉	-
၁၂	ပန်စောက်မိန်း	ဒိုရှမ်းလေး	-	ပုဂ္ဂလိက	၁၀၀.၃၄	-
၁၃	ဇာတ်စု	ရွှေသရဖူ	-	ပုဂ္ဂလိက	၁၁၁.၂၁	-
၁၄	ဘော်ကြို	ကြံတိုင်းအောင်	-	ပုဂ္ဂလိက	-	-
၁၅	နမ့်လန်	စိုင်းမိုး	-	ပုဂ္ဂလိက	၁၃၉.၄၃	-
၁၆	ပန်စောက်မိန်း	နှင်းပုလဲ	-	ပုဂ္ဂလိက	၁၈၀.၈၄	-
၁၇	နမ့်လန်	အေတီ	-	ပုဂ္ဂလိက	၁၀၉.၂၁	-
၁၈	မိုင်းလင်း	နှင်းဆီစိမ်း	-	ပုဂ္ဂလိက	၆၂.၁၀	-
၁၉	ပန်စောက်မိန်း	တော်ဝင်ကြယ်	-	ပုဂ္ဂလိက	၆၇.၄၃	-
၂၀	နောင်အန်	BOC	-	ပုဂ္ဂလိက	၁၀၀.၃၅	-
၂၁	နမ့်ရမ်း	လက်ကီး	-	ပုဂ္ဂလိက	၆၇.၀၄	-
၂၂	နမ့်လန်	ဦးကျော်အေး	-	ပုဂ္ဂလိက	-	-
၂၃	ပန်စောက်မိန်း	ကျော်စံ	-	ပုဂ္ဂလိက	-	-
၂၄	လန်စိန်	ဦးစိုင်းကာလိန်	-	ပုဂ္ဂလိက	၈၉.၃၉	-

စဉ်	မြို့နယ်	ဆိုင်အမည်	နိုင်ငံပိုင်	ပုဂ္ဂလိကပိုင်	တစ်နှစ်ရောင်းချမှုစည်ပေါင်း	
					ခါတ်ဆီ	ဒီဇယ်
၂၅	အောင်မင်္ဂလာ	ဦးစိုင်းစံမြ	-	ပုဂ္ဂလိက	၈၉.၃၉	-
မြို့နယ်ချုပ်			(၁)ခု	(၂၄)ခု	၂၃၁၈.၁၉	-

(ခ) သဘာဝဓါတ်ငွေ့အရောင်းဆိုင်များ

စဉ်	သဘာဝဓါတ်ငွေ့ဆိုင်အမည်	နိုင်ငံပိုင်	ပုဂ္ဂလိကပိုင်	တစ်နှစ်ရောင်းရကုဗပေပေါင်း
----- မရှိပါ။ -----				

ပို့ဆောင်ရေးနှင့် လမ်းပန်းဆက်သွယ်ရေးလုပ်ငန်း

၃၀။ သီပေါမြို့နယ်၏ ပို့ဆောင်ရေးနှင့် လမ်းပန်းဆက်သွယ်ရေးလုပ်ငန်းနှင့်ပတ်သက်သော အချက်အလက်များမှာ အောက်ပါအတိုင်းဖြစ်ပါသည် -

(က) လေကြောင်းလမ်း

စဉ်	လေဆိပ်/ရဟတ်ယာဉ်ကွင်းအမည်	တည်နေရာ	မှတ်ချက်
----- မရှိပါ။ -----			

(ခ) ရေကြောင်းလမ်း

စဉ်	ရေကြောင်းလမ်းအမည်	မြို့နယ်အတွင်း		အရှည်ရေမိုင်	ဆိပ်ကမ်းအရေအတွက်	
		မှ	ထိ		သင်္ဘောဆိပ်	အခြား
----- မရှိပါ။ -----						

(ဂ) ရထားလမ်းနှင့် ဘူတာရုံများ

စဉ်	ရထားလမ်းအမည်	မြို့နယ်အတွင်း		အရှည်မိုင်	ဘူတာအရေအတွက်	
		မှ	ထိ		ကြီး	သေး
၁	မန္တလေး-လားရှိုး	ဘော်ကြို	မန်ဆန်	၃၃.၂၅	၁	၄
မြို့နယ်ချုပ်		-	-	၃၃.၂၅	၁	၄

(ဃ) ကားဂိတ်များ

စဉ်	မြို့နယ်	ကားဂိတ်အမည်	ပြေးဆွဲသည့်ခရီးစဉ်	ပြေးဆွဲသည့်ယာဉ်အမျိုးအစား	ပြေးဆွဲသည့်ယာဉ်စီးရေ
၁	သီပေါ	ဒုဌာနတီမန်း	သီပေါ-မန္တလေး	မှန်လုံကြီး	၁
၂	သီပေါ	ရီရှင်း	သီပေါ-မန္တလေး	မှန်လုံကြီး	၂
၃	သီပေါ	ပွိုင့်	သီပေါ-ကျောက်မဲ	မှန်လုံသေး	၁
၄	သီပေါ	ရဲတံခွန်	သီပေါ-မန္တလေး	မှန်လုံကြီး	၂
၅	သီပေါ	တောင်ပေါ်သား	သီပေါ-လားရှိုး	မှန်လုံကြီး	၂
၆	သီပေါ	သီပေါမန်း	သီပေါ-လားရှိုး	မှန်လုံကြီး	၂
၇	သီပေါ	အောင်မင်္ဂလာ	သီပေါ-လားရှိုး	မှန်လုံကြီး	၂
၈	သီပေါ	ခိုင်သပြေ	သီပေါ-ကျောက်မဲ	မှန်လုံကြီး	၁
၉	သီပေါ	ဆောင်ကြဲ	သီပေါ-ဆောင်ကြဲ	မှန်လုံကြီး	၁
၁၀	သီပေါ	ရွှေနမ့်လန်	နမ့်လန်-မန္တလေး နမ့်လန်-ကျောက်မဲ	မှန်လုံကြီး/သေး	၆
၁၁	သီပေါ	ငွေမိုး	နမ့်လန်-မန္တလေး နမ့်လန်-ကျောက်မဲ	မှန်လုံကြီး/သေး	၄
၁၂	သီပေါ	ရွှေတောင်	နမ့်လန်-လားရှိုး	မှန်လုံကြီး/သေး	၃
၁၃	သီပေါ	စိန်	နမ့်လန်-လားရှိုး	မှန်လုံကြီး	၂
၁၄	သီပေါ	ဈေးပတ်ယာဉ်	နမ့်လန်-လားရှိုး	မှန်လုံကြီး	၁
၁၅	သီပေါ	လပ်ကီး	နမ့်လန်-လားရှိုး	မှန်လုံကြီး/သေး	၃
၁၆	သီပေါ	လွယ်နမ့်ခုံး	နမ့်လန်-လားရှိုး နမ့်လန်-မူဆယ်	မှန်လုံသေး	၂
၁၇	သီပေါ	ဆင်ပျံ	နမ့်လန်-သီပေါ	မှန်လုံကြီး/သေး	၂
မြို့နယ်ချုပ်					၃၇

လမ်းဦးစီးဌာနနှင့် တံတားဦးစီးဌာနများမှ ဆောင်ရွက်သည့်လုပ်ငန်းများ

၃၁။ လမ်းဦးစီးဌာနနှင့် တံတားဦးစီးဌာနများမှ ဆောင်ရွက်သည့်လုပ်ငန်းများမှာ အောက်ပါအတိုင်း ဖြစ်ပါသည် -

(က) ကားလမ်း

စဉ်	ကားလမ်းအမည်	မြို့နယ်အတွင်း		အရှည်မိုင်
		မှ	ထိ	
၁	ပန်ညါ-ဆောင်ကြဲ-မိုင်းရယ်လမ်း	ပန်ညါ	လင်တီ	၂၉/၄
၂	ဆောင်ကြဲ-ကျေးသီလမ်း	ဆောင်ကြဲ	ဆွတ်တုံ	၄၉/၀

စဉ်	ကားလမ်းအမည်	မြို့နယ်အတွင်း		အရှည် မိုင်
		မှ	ထိ	
၃	ကျောက်ဂူ-နမ့်လန်လမ်း	နမ့်လန်	သဘာဝတံတား(၂)(နယ်စပ်)	၂၇/၅
၄	ဆောင်ကြဲ-မိုင်းခေး- မန်မွန်းလမ်း	ဆောင်ကြဲ	မန်မွန်း	၁၆/၀
၅	ဆင်ကျော့-မန်ပန်းလမ်း	ဆင်ကျော့	မန်ပန်း	၁၂/၀
၆	ဘော်ကြို-အုံမုလမ်း	ဘော်ကြို	အုံမု	၈/၅
၇	ကျောက်ဂူ-နောင်ဝိုင်း- နမ့်လန်လမ်း	နမ့်လန်	သဘာဝတံတား(၂) (နယ်စပ်)	၁၅/၄
၈	လွိုင်လင်-ပန်ကေတု- သီပေါလမ်း	သီပေါ	မန်လီ	၄၇/၀
၉	သီပေါ-ပန်လုံ-မန်စံ- နမ့်တူလမ်း	သီပေါ	မိုးတေ	၈/၆

(ခ) မြို့နယ်ချင်းဆက်လမ်းများ

စဉ်	လမ်းအမည်	အရှည် (မိုင်- ဖာလုံ)	အမျိုးအစား			
			ကတ္တ ရာ	ကျောက် ချော	အမာခံ လမ်း	မြေ လမ်း
၁	ပန်ညါ - ဆောင်ကြဲ- မိုင်းရယ်လမ်း	၂၉/၄	၂၉/၄	-	-	-
၂	ဆောင်ကြဲ - ကျေးသီးလမ်း	၄၉/၀	-	၂/၄	၀/၁	၄၆/၃
၃	ကျောက်ဂူ - နမ့်လန်လမ်း	၂၇/၅	-	၇/၅	၅/၁	၁၄/၇
၄	ဆောင်ကြဲ - မိုင်းခေး - မန်မွန်းလမ်း	၁၆/၀	၁/၂	၁၁/၄	၃/၂	-
၅	ဆင်ကျော့ - မန်ပန်းလမ်း	၁၂/၀	၁/၂	-	၁/၆	၉/၀
၆	ဘော်ကြို - အုံမုလမ်း	၈/၅	၈/၅	-	-	-
၇	ကျောက်ဂူ-နမ့်လန်လမ်းသစ်	၁၅/၄	၂/၃	၂/၆	၁၀/၃	-
၈	လွိုင်လင် - ပန်ကေတု - သီပေါလမ်း	၄၇/၀	၄၇/၀	-	-	-
၉	သီပေါ- ပန်လုံ- မန်စံ- နမ့်တူလမ်း	၈/၆	၈/၆	-	-	-
	မြို့နယ်ချုပ်	၂၁၄/၀	၉၈/၆	၂၄/၃	၂၀/၅	၇၀/၂

(ဂ) တံတားများ

(၁) ပေ (၁၈၀) အထက်တံတားများ

စဉ်	တံတားအမည်	အရှည် (ပေ)	အမျိုးအစား	တည်ဆောက်သည့်ခုနှစ်	သွားလာနိုင်သည့်ယာဉ် (ကား/ရထား)
၁	သီပေါ	၅၆၉	သံကူကွန်ကရစ်သံဘောင်	၂၀၀၈-၁၁	ကား
၂	မိုးတေ	၃၈၈	သံကူကွန်ကရစ်/သံမဏိဖြည့်	၁၉၇၂-၇၃	ကား
၃	ကျင်သီ	၂၁၀	သံကူကွန်ကရစ်	၂၀၁၆-၁၇	ကား
၄	စဉ့်အင်	၂၉၉	Modular Truss	၂၀၀၈	ကား
မြို့နယ်ချုပ်		-	(၄)စင်း	-	-

(၂) ပေ (၁၈၀) အောက်တံတားများ

စဉ်	ပေ(၅၀)မှ (၁၈၀)ရှိ တံတားအမည်	အရှည် (ပေ)	အမျိုးအစား	တည်ဆောက်သည့်ခုနှစ်	သွားလာနိုင်သည့်ယာဉ် (ကား/ရထား)	ပေ(၅၀)အောက်တံတားအရေအတွက်
၁	နမ့်ပေါ့ချောင်း	၁၈၀	သံကူကွန်ကရစ်	၂၀၁၅-၁၆	ကား	(၃၉)စင်း Box Culvert မပါ
၂	မန်လီ	၁၃၀	သံကူကွန်ကရစ်	၂၀၁၈-၁၉	ကား	
၃	ခိုလုံ	၆၀	သံကူကွန်ကရစ်	၂၀၁၅-၁၆	ကား	
၄	မိုင်းခေး(၂/၁၃)	၇၀	သံကူကွန်ကရစ်	၂၀၁၁-၁၂	ကား	
၅	မိုင်းခေး(၇/၁၃)	၆၀	သစ်တား	-	ကား	
၆	နားမခေါ်	၅၀	သံဘောင်	၁၉၄၄	ကား	
မြို့နယ်ချုပ်		-	(၆)စင်း	-	-	

(ဃ) လမ်းတံတားသုံးစက်ကိရိယာများ

စဉ်	မြို့နယ်	လမ်းတံတားသုံးစက်ကိရိယာများ				လုပ်သားဦးရေ
		မြေထိုးစက်	မြေကော်စက်	မြေကြိတ်စက်	မြေသယ်ယာဉ်	
၁	သီပေါ	-	-	2Bv-091	-	လုပ်သားကိုလိုအပ်သည့်အချိန်တွင် လိုအပ်သလောက် ခေါ်ယူအသုံးပြုသည်။ ။
မြို့နယ်ချုပ်		-	-	၁	-	-

(င) လမ်း/တံတားအသုံးပြုခ ကောက်ခံသည့်လုပ်ငန်း

စဉ်	တိုးဂိတ် အမည်	တည်နေရာ	လမ်း/တံတား အရှည်		ကုမ္ပဏီ/ အဖွဲ့အစည်း/ လူပုဂ္ဂိုလ်
			မှ	ထိ	
၁	သီပေါ ခိုလှုံဂိတ်	လွိုင်လင်- ကန်ကေတု- သီပေါလမ်း(မိုင် ၁၄၉/၂)	၁၀၂/၂	၁၄၉/၂	သီပေါမြို့နယ် လမ်းဦးစီးဌာန
၂	သီပေါ	မန္တလေး- လားရှိုးလမ်း (မိုင် ၁၂၇/၄ - ၁၂၇/၅)	၁၂၃/၀	၁၄၇/၀	Oriental Highway Co,Ltd
မြို့နယ်ချုပ်		(၂) ခု	-	-	-

ဟိုတယ်နှင့် ခရီးသွားလုပ်ငန်း

၃၂။ သီပေါမြို့နယ်ရှိ ဟိုတယ်နှင့်ခရီးသွား လုပ်ငန်းနှင့်ပတ်သက်သော အချက်အလက်များမှာ အောက်ပါအတိုင်းဖြစ်ပါသည် -

(က) ဟိုတယ် ၊ မိုတယ် ၊ အင်း ၊ တည်းခိုခန်း

(ခ) ဟိုတယ်

စဉ်	မြို့နယ်	ဟိုတယ်အမည်	ဟိုတယ်		အဆင့်	အခန်း ပေါင်း
			နိုင်ငံပိုင်	ပုဂ္ဂလိပိုင်		
၁	သီပေါ	Red Dragon	-	ပုဂ္ဂလိက	-	၂၀
၂	သီပေါ	LilyThe Home	-	ပုဂ္ဂလိက	-	၄၁
၃	သီပေါ	Mr.Chearles	-	ပုဂ္ဂလိက	-	၁၀
၄	သီပေါ	မြတ်ရတနာ	-	ပုဂ္ဂလိက	-	၃၀
၅	သီပေါ	Northernland	-	ပုဂ္ဂလိက	-	၂၀
၆	သီပေါ	River Side	-	ပုဂ္ဂလိက	-	၂၈
၇	သီပေါ	Tai House	-	ပုဂ္ဂလိက	-	၂၄
၈	သီပေါ	ရွှေဧည့်သည်	-	ပုဂ္ဂလိက	-	၃၀
၉	သီပေါ	ကုမုဒြာ	-	ပုဂ္ဂလိက	-	၁၂
၁၀	သီပေါ	Hotel Thipaw	-	ပုဂ္ဂလိက	-	၈၄
မြို့နယ်ချုပ်			-	(၁၀)	-	၂၉၉

(၂) မိုတယ်၊ အင်း၊ တည်းခိုခန်း

စဉ်	မြို့နယ်	မိုတယ်အရေအတွက်	အင်းအရေအတွက်	တည်းခိုခန်းအရေအတွက်
၁	သီပေါ	-	-	၈ ခု
မြို့နယ်ချုပ်		-	-	၈ ခု

(ခ) ကမ်းခြေနှင့် အပန်းဖြေနေရာများ

စဉ်	ကမ်းခြေ/အပန်းဖြေနေရာအမည်	တည်နေရာ
၁	ချောင်းဆုံ	ဆွန်လုံအုပ်စု၊ တာပုလဲကျေးရွာ
မြို့နယ်ချုပ်		(၁)ခု

သမဝါယမအသင်းများ

၃၃။ သီပေါမြို့နယ်တွင်ရှိသော သမဝါယမအသင်းများမှာ အောက်ပါအတိုင်းဖြစ်ပါသည် -

စဉ်	မြို့နယ်	သမဝါယမအသင်းပေါင်း	သမဝါယမအသင်းစုပေါင်း	မှတ်ချက်
၁	သီပေါ	၉၆	၁	
မြို့နယ်ချုပ်		၉၆	၁	

စီးပွားရေးဆိုင်ရာ အခြေခံအဆောက်အဦများ

၃၄။ သီပေါမြို့နယ်တွင်ရှိသော စီးပွားရေးဆိုင်ရာ အခြေခံအဆောက်အဦများမှာ အောက်ပါအတိုင်း ဖြစ်ပါသည် -

(က) ကုမ္ပဏီ၊ ကုန်စည်ခိုင်၊ ပွဲရုံများ၊ ဈေးနှင့်ကုန်တိုက်များ

(၁) ကုမ္ပဏီများ

စဉ်	ကုမ္ပဏီအမည်	ဆောင်ရွက်သည့်လုပ်ငန်း	တည်နေရာ
----- မရှိပါ။ -----			

(၂) ကုန်စည်ခိုင်များ

စဉ်	မြို့နယ်	ကုန်စည်ခိုင်အမည်	ရောင်းဝယ်သည့် ပစ္စည်းများ	တည်နေရာ
----- မရှိပါ။ -----				

(၃) ပွဲရုံများ

စဉ်	မြို့နယ်	ပွဲရုံအမည်	ရောင်းဝယ်သည့်ပစ္စည်းများ	တည်နေရာ
၁	သီပေါ	ဦးကိုကိုနိုင်	လက်ဖက်ခြောက်	ပန်းတိမ်မြောက်ရပ်ကွက်
၂	။	ဦးစံလှ	။	ပန်းတိမ်မြောက်ရပ်ကွက်
၃	။	ဦးစိန်ရုံး	။	ပန်းတိမ်မြောက်ရပ်ကွက်
၄	။	ဒေါ်မိုးမိုးအေး	။	မြို့လယ်ရပ်ကွက်
၅	။	ဒေါ်မွှေး	ဆားငံသီး	ဈေးရပ်ကွက်
၆	။	ဦးမောင်ငယ်	။	ဈေးရပ်ကွက်
၇	။	ဦးမောင်လှ	ပြောင်းပွဲရုံ	ပန်းတိမ်မြောက်ရပ်ကွက်
၈	။	ဦးအိုက်မောင်	။	ပန်းတိမ်မြောက်ရပ်ကွက်
၉	။	ဦးမြင့်သူ	။	ပန်းတိမ်မြောက်ရပ်ကွက်
၁၀	။	ဦးအောင်ခင်	။	ပန်းတိမ်မြောက်ရပ်ကွက်
၁၁	။	ဦးရွှေတိုး	။	ပန်းတိမ်မြောက်ရပ်ကွက်
၁၂	။	ဦးလီခေါဖာ	။	မြို့လယ်ရပ်ကွက်
၁၃	။	ဦးစောနိုင်	။	ကျောင်းစုကျေးရွာ
၁၄	။	ဒေါ်ပေမေလန့်	။	ပန်းတိမ်မြောက်ရပ်ကွက်
၁၅	။	ဦးအောင်ဘ	။	မြို့လယ်ရပ်ကွက်
၁၆	။	ဦးသောင်းလွင်	။	ပန်းတိမ်မြောက်ရပ်ကွက်
၁၇	။	ဦးစိုင်းရွှေလှ	။	မြို့လယ်ရပ်ကွက်
၁၈	။	ဒေါ်နန်းမိဆိုင်	။	မြို့လယ်ရပ်ကွက်
၁၉	။	ဦးစောနိုင်	။	မြို့လယ်ရပ်ကွက်
၂၀	။	ဒေါ်ဝေဝေလွင်	။	ဇာတ်စုရပ်ကွက်
၂၁	။	ဒေါ်နန်းမိဆိုင်	။	မြို့လယ်ရပ်ကွက်
မြို့နယ်ချုပ်		(၂၁)ခု	-	-

(၄) ဈေးများ

စဉ်	မြို့နယ်	ဈေးအမည်	တည်နေရာ	မှတ်ချက်
၁	သီပေါ	မြို့မဈေး	ဈေးရပ်ကွက်	
၂	။	ဝက်ဝံပျံကျဈေး	ပန်းတိမ်မြောက်ရပ်ကွက်	
၃	။	နမ့်လန်မြို့မဈေး	နမ့်လန်ကျေးရွာ	
၄	။	မန်လီကျေးလက်ဈေး	မန်လီကျေးရွာ	
၅	။	ဆောင်ကြဲကျေးလက်ဈေး	ဆောင်ကြဲကျေးရွာ	
၆	။	နမ့်ရမ်းကျေးလက်ဈေး	နမ့်ရမ်းကျေးရွာ	
၇	။	ပန်ညှုကျေးလက်ဈေး	ပန်ညှုကျေးရွာ	
၈	။	နားမခေါကျေးလက်ဈေး	နားမခေါကျေးရွာ	
မြို့နယ်ချုပ်		(၈)ခု	-	-

(၅) ကုန်တိုက်များ

စဉ်	မြို့နယ်	ကုန်တိုက်အမည်	တည်နေရာ	မှတ်ချက်
----- မရှိပါ။ -----				

(ခ) ဘဏ်များ

စဉ်	မြို့နယ်	ဘဏ်အမည်	အစိုးရပိုင်	ပုဂ္ဂလိကပိုင်	စုစုပေါင်း
၁	သီပေါ	မြန်မာ့စီးပွားရေးဘဏ်	အစိုးရ	-	၁
၂	။	မြန်မာ့ရှေ့ဆောင်ဘဏ်	-	ပုဂ္ဂလိက	၁
၃	။	ကမ္ဘာ့ဘဏ်	-	။	၁
၄	။	စီဘီဘဏ်	-	။	၁
၅	။	ဧရာဝတီဘဏ်	-	။	၁
မြို့နယ်ချုပ်		-	၁	၄	၅

(ဂ) စတိုးဆိုင်နှင့် အရောင်းဆိုင်များ

စဉ်	ဆိုင်အမျိုးအစား	အရေအတွက်
၁	စတိုးဆိုင်	၁၅
၂	ရွှေဆိုင်	၆
၃	လျှပ်စစ်ပစ္စည်းဆိုင်	၆
၄	ဖုန်း/ဖုန်းပစ္စည်းအရောင်းဆိုင်	၁၅
၅	စာအုပ်ဆိုင်	-
၆	ဆေးဆိုင်	၄
၇	စားသောက်ဆိုင်	၁၂၂
၈	လက်ဖက်ရည်ဆိုင်	၃၆
၉	ကုန်မာဆိုင်	၁၂၃
၁၀	စိုက်ပျိုးရေးပစ္စည်းဆိုင်	၅
၁၁	ဆောက်လုပ်ရေးပစ္စည်းဆိုင်	၆၅
၁၂	ဝန်ဆောင်မှုလုပ်ငန်းဆိုင်	၇၁
၁၃	ဆန်ဆိုင်	၈
၁၄	အဝတ်အထည်ဆိုင်	၃၀
၁၅	နိဗ္ဗာန်ကုန်ဆိုင်	၁၃
မြို့နယ်ချုပ်		၅၁၉

စည်ပင်သာယာရေးလုပ်ငန်းများ

၃၅။ သီပေါမြို့နယ်၏ စည်ပင်သာယာရေးလုပ်ငန်းများမှာ အောက်ပါအတိုင်းဖြစ်ပါသည်-

(က) ဈေးလုပ်ငန်း

စဉ်	မြို့နယ်	ဈေးအမည်	ဆိုင်ခန်း အရေအတွက်	နိုင်ငံ ပိုင်	ပုဂ္ဂလိက ပိုင်	တည်နေရာ	မှတ် ချက်
၁	သီပေါ	မြို့မဈေး	၈၀၄	နိုင်ငံ	-	ဈေးရပ်ကွက်	
၂	။	ဝက်ဝံပျံကျဈေး	ပျံကျ	။	-	ပန်းတိမ်မြောက် ရပ်ကွက်	
၃	။	နမ့်လန်မြို့မဈေး	၄၂၀	။	-	နမ့်လန်ကျေးရွာ	
၄	။	မန်လီကျေးလက်ဈေး	ပျံကျ	။	-	မန်လီကျေးရွာ	
၅	။	ဆောင်ကြဲကျေးလက်ဈေး	။	။	-	ဆောင်ကြဲကျေးရွာ	
၆	။	နမ့်ရမ်းကျေးလက်ဈေး	။	။	-	နမ့်ရမ်းကျေးရွာ	
၇	။	ပန်ညှုကျေးလက်ဈေး	။	။	-	ပန်ညှုကျေးရွာ	
၈	။	နားမခေါ်ကျေးလက်ဈေး	။	။	-	နားမခေါ်ကျေးရွာ	
မြို့နယ်ချုပ်		(၈)ခု	၁၂၂၀	-	-	-	

(ခ) သောက်သုံးရေရရှိရေးလုပ်ငန်း

စဉ်	မြို့နယ်	စက်ရုံ အမည်	တည်နေရာ	အမျိုး အစား	တစ်ရက်ထုတ်လုပ်မှု (ဂါလန်)	ဖြန့်ဖြူးနိုင်မှု (အိမ်ခြေ)
၁	သီပေါ	-	အုတ်ကျင်း	-	၄၁၆၅၀	၄၂၅
၂	။	-	ရွှေကျောင်း	-	၄၁၆၅၀	၄၂၅
မြို့နယ်ချုပ်		-	-	-	၈၃၃၀၀	၈၅၀

(ဂ) သန့်ရှင်းရေး လုပ်ငန်း

စဉ်	မြို့နယ်	သန့်ရှင်းရေးသုံးစက်ကိရိယာများ(စီး)				လုပ်သား ဦးရေ
		သန့်ရှင်းရေးယာဉ်	မိလ္လာယာဉ်	ဖုံစုပ်စက်	ရေစုပ်စက်	
၁	သီပေါ	၆	၁	-	၁	၃၇
မြို့နယ်ချုပ်		၆	၁	-	၁	၃၇

(ဃ) လမ်း/တံတား လုပ်ငန်း

(၁) လမ်းလုပ်ငန်း

စဉ်	မြို့နယ်	လမ်းပေါင်း (လမ်း)	စုစုပေါင်း လမ်းအရှည် (မိုင်)	ကတ္တရာ လမ်းပေါင်း		ကျောက်ခင်း လမ်းပေါင်း		မြေသား လမ်းပေါင်း	
				လမ်း	မိုင်	လမ်း	မိုင်	လမ်း	မိုင်
၁	သီပေါ	၉၉	၂၄/၅	၇၈	၂၀	၁၂	၂	၉	၂/၅
မြို့နယ်ချုပ်		၉၉	၂၄/၅	၇၈	၂၀	၁၂	၂	၉	၂/၅

(၂) တံတားလုပ်ငန်း

စဉ်	မြို့နယ်	တံတားပေါင်း(စင်း)				
		သံ	ကွန်ကရစ်	အုတ်	သစ်သား	ပေါင်း
၁	သီပေါ	၁	၁၀၉	-	-	၁၁၀
မြို့နယ်ချုပ်		၁	၁၀၉	-	-	၁၁၀

(၃) လမ်းတံတားသုံးစက်ကိရိယာများ

စဉ်	မြို့နယ်	လမ်းတံတားသုံးစက်ကိရိယာများ				လုပ်သား ဦးရေ
		မြေထိုးစက်	မြေကော်စက်	မြေကြိတ်စက်	မြေသယ်ယာဉ်	
၁	သီပေါ	-	-	၁	-	-
မြို့နယ်ချုပ်		-	-	၁	-	-

ပုံနှိပ်လုပ်ငန်းနှင့် မီဒီယာလုပ်ငန်းများ

၃၆။ သီပေါမြို့နယ်တွင်ရှိသော ပုံနှိပ်တိုက်နှင့် မီဒီယာလုပ်ငန်းများမှာ အောက်ပါအတိုင်း ဖြစ်ပါသည် -

(က) ပုံနှိပ်လုပ်ငန်းနှင့် တေးသံသွင်း၊ ဗီဒီယို

စဉ်	မြို့နယ်	ပုံနှိပ်စက်		လွန်ပျံတာ	မိတ္တူ	တေးသံသွင်း	ဗီဒီယို
		သင်္ဘော	ပုဂ္ဂလိကပိုင်				
၁	သီပေါ	-	၁	၈	၁၀	-	-
မြို့နယ်ချုပ်		-	၁	၈	၁၀	-	-

(ခ) မီဒီယာလုပ်ငန်းများ

စဉ်	မြို့နယ်	သတင်းစာ အမည်	တစ်လဖြန့် စောင်ရေ	ဂျာနယ် အမည်	တစ်လဖြန့် စောင်ရေ
၁	သီပေါ	မြန်မာ့အလင်း	၁၄၅	ဒို့ကျေးရွာ	၇၅
၂	သီပေါ	ရတနာပုံ	၂၅	-	-
၃	သီပေါ	ကြေးမုံ	၃၅	-	-
မြို့နယ်ချုပ်		(၃)ခု	၂၀၅	(၁)ခု	၇၅

ပြည်တွင်းအသားတင်ထုတ်လုပ်မှုနှင့် ဝန်ဆောင်မှုတန်ဖိုး

၃၇။ သီပေါမြို့နယ်၏ ပြည်တွင်းအသားတင်ထုတ်လုပ်မှုနှင့် ဝန်ဆောင်မှုတန်ဖိုးကို အောက်ပါ အတိုင်းဖော်ပြအပ်ပါသည် -

(ကျပ်သန်းပေါင်း)

စဉ်	အကြောင်းအရာ	၂၀၁၈ - ၂၀၁၉ အသားတင် ထုတ်လုပ်မှု တန်ဖိုး	၂၀၁၉- ၂၀၂၀ ရည်မှန်း ချက် တန်ဖိုး	၂၀၁၉ - ၂၀၂၀ ခုနှစ် ဆောင်ရွက်နိုင်မှု		
				တန်ဖိုး	အ ကောင် အထည် ဖော်နိုင် မှု	တိုး တက် မှု %
၁	ထုတ်လုပ်မှုတန်ဖိုး	၈၈၅၂၀.၇	၈၇၉၁၈.၃	၉၄၅၉၈.၈	၁၀၇.၆	၆.၉
၂	ဝန်ဆောင်မှု	၃၂၂၃၀.၂	၄၄၃၂၃.၄	၃၄၃၉၁.၂	၇၇.၆	၆.၇
၃	ကုန်သွယ်မှုတန်ဖိုး	၂၈၁၄၂.၉	၂၉၉၉၇.၈	၃၂၇၇၂.၀	၁၀၉.၂	၁၆.၄
၄	အသားတင်ထုတ်လုပ်မှု နှင့် ဝန်ဆောင်မှုတန်ဖိုး	၁၄၈၈၉၃.၈	၁၆၂၂၃၉.၅	၁၆၁၇၆၂.၀	၉၉.၇	၈.၆

လူတစ်ဦးချင်းဝင်ငွေ

၃၈။ သီပေါမြို့နယ်၏ တစ်ဦးချင်းဝင်ငွေကို အောက်ပါအတိုင်း ဖော်ပြအပ်ပါသည် -

စဉ်	၂၀၁၇-၂၀၁၈	၂၀၁၈-၂၀၁၉	၂၀၁၉-၂၀၂၀
၁	၈၄၀၈၉၂	၁၀၁၁၇၅၈	၁၀၁၈၆၅၃

အသက်မွေးဝမ်းကျောင်းလုပ်ငန်းအလိုက် အလုပ်လုပ်သူဦးရေ

၃၉။ သီပေါမြို့နယ်၏ အသက်မွေးဝမ်းကျောင်းလုပ်ငန်းအလိုက် အလုပ်လုပ်ကိုင်သူဦးရေမှာ အောက်ပါအတိုင်းဖြစ်ပါသည် -

စဉ်	မြို့နယ်	အစိုးရဝန်ထမ်း	ဝန်ဆောင်မှု	စိုက်ပျိုးရေး	မွေးမြူရေး	အရောင်းအဝယ်	စက်မှုလက်မှု	ရေလုပ်ငန်း	ကျွန်း	အခြား	စုစုပေါင်း
၁	သီပေါ	၁၇၉၈	၁၅၀၀	၇၀၁၅၄	၆၅၉၄	၂၄၂၅၃	၃၃၅၆	၀	၁၃၀၆၅	၅၅၆၂	၁၂၆၂၈၂
	မြို့နယ်ချုပ်	၁၇၉၈	၁၅၀၀	၇၀၁၅၄	၆၅၉၄	၂၄၂၅၃	၃၃၅၆	၀	၁၃၀၆၅	၅၅၆၂	၁၂၆၂၈၂

အလုပ်လုပ်နိုင်သူ ဦးရေ နှင့် အလုပ်လက်မဲ့ ဦးရေ

၄၀။ သီပေါမြို့နယ်တွင်ရှိသော အလုပ်လုပ်နိုင်သူဦးရေနှင့် အလုပ်လက်မဲ့နှုန်းကို အောက်ပါအတိုင်း ဖော်ပြအပ်ပါသည် -

စဉ်	ရပ်ကွက်/ ကျေးရွာအုပ်စု သီပေါမြို့နယ်	အလုပ်လုပ်နိုင်သူ ဦးရေ	လုပ်ငန်းခွင်ရှိ လုပ်သားဦးရေ	အလုပ်လက်မဲ့ ဦးရေ	အလုပ်လက်မဲ့ ရာခိုင်နှုန်း
၁	မြန်မာရပ်ကွက်	၁၄၅၀	၁၄၁၇	၃၃	၂.၃
၂	မြို့လယ်ရပ်ကွက်	၁၄၀၅	၁၃၇၂	၃၃	၂.၃
၃	အနောက်ရပ်ကွက်	၁၃၇၆	၁၃၄၄	၃၂	၂.၃
၄	ဈေးရပ်ကွက်	၈၈၃	၈၆၂	၂၁	၂.၄
၅	ပန်းတိမ်မြောက်ရပ်ကွက်	၈၇၄	၈၅၄	၂၀	၂.၃
၆	ပန်းတိမ်တောင်ရပ်ကွက်	၂၇၅၅	၂၆၉၁	၆၄	၂.၃
၇	ဇာတ်စုရပ်ကွက်	၂၇၁၀	၂၆၄၇	၆၃	၂.၃
၈	ရွှေကျောင်းရပ်ကွက်	၇၉၈	၇၈၀	၁၈	၂.၃
၉	အုတ်ကျင်းရပ်ကွက်	၇၁၁	၆၉၄	၁၇	၂.၄
၁၀	တောင်မြို့ရပ်ကွက်	၂၀၂၈	၁၉၈၁	၄၇	၂.၃
၁၁	မီးရထားရပ်ကွက်	၄၃၅	၄၂၅	၁၀	၂.၃
၁၂	တိန်းစံအုပ်စု	၈၁၂	၇၉၃	၁၉	၂.၃
၁၃	မန်ဟဲအုပ်စု	၁၄၉၀	၁၄၅၆	၃၄	၂.၃
၁၄	စံဖိတ်အုပ်စု	၁၅၈၂	၁၅၄၅	၃၇	၂.၃
၁၅	ရွာသစ်အုပ်စု	၂၇၄၄	၂၆၈၀	၆၄	၂.၃
၁၆	တုံစင့်အုပ်စု	၂၆၆၄	၂၆၀၂	၆၂	၂.၃

စဉ်	ရပ်ကွက်/ ကျေးရွာအုပ်စု	အလုပ်လုပ်နိုင်သူ ဦးရေ	လုပ်ငန်းခွင်ရှိ လုပ်သားဦးရေ	အလုပ်လက်မဲ့ ဦးရေ	အလုပ်လက်မဲ့ ရာခိုင်နှုန်း
၁၇	ဆွန်လုံအုပ်စု	၉၄၂	၉၂၀	၂၂	၂.၃
၁၈	ပန်စောက်မိန်းအုပ်စု	၁၃၁၂	၁၂၈၀	၃၂	၂.၄
၁၉	မိုင်းလင်းအုပ်စု	၂၂၈၀	၂၂၂၇	၅၃	၂.၃
၂၀	ကုန်းသာအုပ်စု	၁၉၇၅	၁၉၂၉	၄၆	၂.၃
၂၁	နောင်အန်အုပ်စု	၁၇၄၁	၁၇၀၁	၄၀	၂.၃
၂၂	ပန်မိတ်အုပ်စု	၃၄၄၁	၃၃၆၁	၈၀	၂.၃
၂၃	ကွန်ခိုက်အုပ်စု	၂၃၅၇	၂၃၀၂	၅၅	၂.၃
၂၄	ကျင်သီအုပ်စု	၁၀၂၂	၉၉၈	၂၄	၂.၃
၂၅	ဘော်ကြိုအုပ်စု	၁၉၂၈	၁၈၈၃	၄၅	၂.၃
၂၆	လောင်ခွန်အုပ်စု	၁၅၄၇	၁၅၁၁	၃၆	၂.၃
၂၇	နမ့်အွန်အုပ်စု	၆၅၈	၆၄၂	၁၆	၂.၄
၂၈	ဆောင်ကြဲအုပ်စု	၃၃၁၄	၃၂၃၇	၇၇	၂.၃
၂၉	တွန်ကြိုင်းအုပ်စု	၁၄၄၉	၁၄၁၅	၃၄	၂.၃
၃၀	နောင်တုံအုပ်စု	၁၄၆၄	၁၄၃၀	၃၄	၂.၃
၃၁	ဆိုင်းလိုင်အုပ်စု	၅၄၅	၅၃၂	၁၃	၂.၄
၃၂	အုံမုအုပ်စု	၇၃၀	၇၁၃	၁၇	၂.၃
၃၃	မန်ပြစ်အုပ်စု	၂၂၇	၂၂၂	၅	၂.၂
၃၄	ပန်ခံအုပ်စု	၇၇၇	၇၅၉	၁၈	၂.၃
၃၅	မိုးတေအုပ်စု	၃၃၇၉	၃၃၀၁	၇၈	၂.၃
၃၆	မန်ဆန်းအုပ်စု	၂၅၂၆	၂၄၆၈	၅၈	၂.၃
၃၇	ဆင်ကျော့အုပ်စု	၃၀၅၀	၂၀၀၃	၁၀၄၇	၃.၄
၃၈	နားတောင့်အုပ်စု	၁၀၈၅	၁၀၅၉	၂၆	၂.၄
၃၉	မခေါ်အုပ်စု	၁၀၂၂	၉၉၈	၂၄	၂.၃
၄၀	ပန်ဆန်းအုပ်စု	၂၂၀၈	၂၁၅၇	၅၁	၂.၃
၄၁	နမ့်အုပ်စု	၁၂၈၅	၁၂၅၅	၃၀	၂.၃
၄၂	ဟူးမြီအုပ်စု	၉၁၀	၈၈၈	၂၂	၂.၄
၄၃	ကွန်ဟောက်အုပ်စု	၁၅၃၉	၁၅၀၃	၃၆	၂.၃
၄၄	နမ့်လန်အုပ်စု	၁၃၆၀၀	၁၃၂၈၄	၃၁၆	၂.၃
၄၅	ကုန်းဆာအုပ်စု	၇၅၇	၇၃၉	၁၈	၂.၄
၄၆	မန်ခိုင်းဆီထောက်အုပ်စု	၁၆၇၃	၁၆၃၄	၃၉	၂.၃
၄၇	မန်မွန်း/ကျောင်းအုပ်စု	၁၃၁၃	၁၂၈၂	၃၁	၂.၄
၄၈	ကုန်းစုံအုပ်စု	၁၃၇၂	၁၃၄၀	၃၂	၂.၃

စဉ်	ရပ်ကွက်/ ကျေးရွာအုပ်စု	အလုပ်လုပ်နိုင်သူ ဦးရေ	လုပ်ငန်းခွင်ရှိ လုပ်သားဦးရေ	အလုပ်လက်မဲ့ ဦးရေ	အလုပ်လက်မဲ့ ရာခိုင်နှုန်း
၄၉	ဟိုခဲအုပ်စု	၁၆၀၃	၁၅၆၅	၃၈	၂.၄
၅၀	ကောင်းခံ(လီ) အုပ်စု	၈၂၁	၈၀၂	၁၉	၂.၃
၅၁	မန်လီအုပ်စု	၂၂၅၂	၂၁၉၉	၅၃	၂.၄
၅၂	နမ့်မော်ဆွေအုပ်စု	၁၃၇၀	၁၃၃၈	၃၂	၂.၃
၅၃	မန်ကျောင်း(လီ)အုပ်စု	၇၄၉	၇၃၂	၁၇	၂.၃
၅၄	နားလေ(လီ)အုပ်စု	၁၀၄၀	၁၀၁၆	၂၄	၂.၃
၅၅	ကုံးယုံးအုပ်စု	၁၄၃၄	၁၄၀၁	၃၃	၂.၃
၅၆	နားမခေါ်အုပ်စု	၃၅၄၈	၃၄၆၆	၈၂	၂.၃
၅၇	စယ်ခန်အုပ်စု	၁၄၁၉	၁၃၈၆	၃၃	၂.၃
၅၈	ကုန်းဆော့အုပ်စု	၁၂၁၇	၁၁၈၈	၂၉	၂.၄
၅၉	နမ့်ရမ်းအုပ်စု	၂၆၃၄	၂၅၇၃	၆၁	၂.၃
၆၀	မိုင်းခေးအုပ်စု	၂၅၅၀	၂၄၉၁	၅၉	၂.၃
၆၁	မန်မွန်း(ခေး)အုပ်စု	၁၅၈၃	၁၅၄၆	၃၇	၂.၃
၆၂	နားလေ(ခေး)အုပ်စု	၇၂၀	၇၀၄	၁၆	၂.၂
၆၃	ဟိုခိုအုပ်စု	၁၂၉၂	၁၂၆၂	၃၀	၂.၃
၆၄	မန်ပန်းအုပ်စု	၉၁၈	၈၉၇	၂၁	၂.၃
၆၅	ပြိန်းညောင်အုပ်စု	၁၅၆၃	၁၅၂၆	၃၇	၂.၄
၆၆	ဟိုအွမ်အုပ်စု	၉၅၇	၉၃၅	၂၂	၂.၃
၆၇	မိုင်းတုံအုပ်စု	၇၃၉	၇၂၁	၁၈	၂.၄
၆၈	ကွန်ခါးအုပ်စု	၈၆၁	၈၄၁	၂၀	၂.၃
၆၉	ဆွတ်တုံအုပ်စု	၇၈၄	၇၆၆	၁၈	၂.၃
၇၀	ကောင်းကော်အုပ်စု	၆၀၅	၅၉၀	၁၅	၂.၅
၇၁	ပန်ဟုံးအုပ်စု	၂၆၈၃	၂၆၂၁	၆၂	၂.၃
၇၂	မန်ပတ်အုပ်စု	၅၆၃	၅၅၁	၁၂	၂.၁
၇၃	မန်ကျောင်း(မန်နောင်)အုပ်စု	၈၃၅	၈၁၆	၁၉	၂.၃
၇၄	မန်မော်အုပ်စု	၂၄၇၁	၂၄၁၅	၅၆	၂.၃
၇၅	မိုင်းလာအုပ်စု	၁၃၃၃	၁၃၀၂	၃၁	၂.၃
၇၆	ကောင်းခံ(လာ)အုပ်စု	၁၀၈၇	၁၀၆၂	၂၅	၂.၃
၇၇	လုံတောင်းအုပ်စု	၁၉၂၉	၁၈၈၄	၄၅	၂.၃
၇၈	နားဖွယ်အုပ်စု	၅၈၂	၅၆၈	၁၄	၂.၄
	မြို့နယ်ချုပ်	၁၂၉၂၈၇	၁၂၆၂၈၁	၃၀၀၆	၂.၃

အခန်း(၇)

လူမှုရေးဆိုင်ရာ အချက်အလက်များ

ပညာရေးကဏ္ဍ

၄၁။ သီပေါမြို့နယ်တွင်ရှိသော ပညာရေးဆိုင်ရာ အချက်အလက်များမှာ အောက်ပါအတိုင်း ဖော်ပြအပ်ပါသည် -

(က) အဆင့်မြင့်ပညာ

စဉ်	တက္ကသိုလ်/ကောလိပ်/ သိပ္ပံကျောင်း အမည်	တည် နေရာ	အကျယ် အဝန်း (ဧက)	ဆရာ/ ဆရာမ ဦးရေ	ကျောင်း သား/သူ ဦးရေ	ဆရာနှင့် ကျောင်းသား အချိုး
----- မရှိပါ။ -----						

(ခ) အခြေခံပညာ

(၁) အထကကျောင်းများ

စဉ်	ကျောင်းအမည်	တည်နေရာ	အကျယ် အဝန်း (ဧက)	ဆရာ/ ဆရာမ ဦးရေ	ကျောင်း သား/သူ ဦးရေ	ဆရာနှင့် ကျောင်းသား အချိုး
၁	အထက(၁)သီပေါ	တောင်မြို့ရပ်ကွက်	၅.၈၇	၃၉	၁၃၉၆	၁ : ၃၆
၂	အထက(၂)သီပေါ	ဇာတ်စုရပ်ကွက်	၂.၂၄	၄၄	၁၅၆၃	၁ : ၃၅
၃	အထက(၃)သီပေါ	မြန်မာရပ်ကွက်	၁.၄၃	၂၄	၁၀၈၈	၁ : ၄၅
၄	အထက(နမ့်လန်)	နမ့်လန်အုပ်စု	၂၆.၂၀	၃၀	၁၁၁၆	၁ : ၃၇
၅	အထက(ပန်ညှါ)	ပန်မိတ်အုပ်စု	၅.၅၈	၁၆	၃၃၃	၁ : ၂၁
၆	အထက(ဆောင်ကြဲ)	ဆောင်ကြဲအုပ်စု	၇.၁၈	၁၅	၃၉၇	၁ : ၂၆
၇	အထက(ကုန်းသာ)	ကုန်းသာအုပ်စု	၈.၀၀	၁၄	၅၁၂	၁ : ၃၆
၈	အထက(မိုင်းခေး)	မိုင်းခေးအုပ်စု	၁.၉၈	၁၉	၆၈၁	၁ : ၃၆
	အထက(ဆင်ကျော့)	ဆင်ကျော့အုပ်စု	၆.၄၃	၁၁	၂၆၅	၁ : ၂၄
မြို့နယ်ချုပ်			-	၂၁၂	၇၃၅၁	၁ : ၃၅

(၂) အထကကျောင်းခွဲများ

စဉ်	ကျောင်းအမည်	တည်နေရာ	အကျယ် အဝန်း (ဧက)	ဆရာ/ ဆရာမ ဦးရေ	ကျောင်း သား/သူ ဦးရေ	ဆရာနှင့် ကျောင်းသား အချိုး
၁	အထက(ခွဲ)(ဘော်ကြို)	ဘော်ကြိုအုပ်စု	၈.၆	၁၇	၄၈၉	၁ : ၂၉
၂	အထက(ခွဲ)(မန်လီ)	မန်လီအုပ်စု	၄.၂၅	၁၄	၂၉၃	၁ : ၂၁
၃	အထက(ခွဲ)(နမ့်လန်)	နမ့်လန်အုပ်စု	၇.၆	၁၈	၆၃၈	၁ : ၃၅
မြို့နယ်ချုပ်			-	၄၉	၁၄၂၀	၁ : ၂၉

(၃) အလကကျောင်းများ

စဉ်	ကျောင်းအမည်	တည်နေရာ	အကျယ် အဝန်း (ဧက)	ဆရာ/ ဆရာမ ဦးရေ	ကျောင်း သား/သူ ဦးရေ	ဆရာနှင့် ကျောင်းသား အချိုး
၁	အလက(မန်မွန်းခေး)	မန်မွန်း(ခေး)အုပ်စု	၁.၅	၇	၁၈၂	၁: ၂၆
၂	အလက(မန်ဆန်း)	မန်ဆန်းအုပ်စု	၁.၅၅	၉	၂၀၃	၁: ၂၂
၃	အလက(နမ္မ)	နမ္မအုပ်စု	၀.၉၉	၈	၂၀၂	၁: ၂၅
မြို့နယ်ချုပ်			-	၂၄	၅၈၇	၁: ၂၄

(၄) အလကကျောင်းခွဲများ

စဉ်	ကျောင်းအမည်	တည်နေရာ	အကျယ် အဝန်း (ဧက)	ဆရာ/ ဆရာမ ဦးရေ	ကျောင်း သား/သူ ဦးရေ	ဆရာနှင့် ကျောင်းသား အချိုး
၁	လ(ခွဲ)မ(၁)သီပေါ	ရွှေကျောင်းရပ်ကွက်	၁.၁၂	၁၂	၄၈၂	၁: ၄၀
၂	လ(ခွဲ)မ(၆)သီပေါ	ပန်းတိမ်တောင်ရပ်ကွက်	၁.၃၅	၁၀	၂၇၁	၁: ၂၇
၃	လ(ခွဲ)မ(၄)သီပေါ	မြို့လယ်ရပ်ကွက်	၀.၈၆	၁၃	၄၂၉	၁: ၃၃
၄	လ(ခွဲ)နားမခေါ်	နားမခေါ်အုပ်စု	၅.၂၃	၆	၂၂၂	၁: ၃၇
၅	လ(ခွဲ)နောင်ကော်ကြီး	နမ့်ရမ်းအုပ်စု	၁.၆	၅	၁၇၂	၁: ၃၄
၆	လ(ခွဲ)မ(၃)နမ့်လန်	နမ့်လန်အုပ်စု	၂.၆၇	၁၃	၅၆၅	၁: ၄၃
၇	လ(ခွဲ)အုံမု	အုံမုအုပ်စု	၃.၃၂	၆	၅၈	၁: ၁၀
၈	လ(ခွဲ)ကွန်ဟောက်(မ)	ကွန်ဟောက်အုပ်စု	၁.၁၅	၆	၁၀၀	၁: ၁၇
၉	လ(ခွဲ)ကွန်ဟောက်(တ)	ကွန်ဟောက်အုပ်စု	၄	၈	၇၄	၁: ၉
၁၀	လ(ခွဲ)နောင်အန်	နောင်အန်အုပ်စု	၁.၁၅	၇	၁၅၂	၁: ၂၂
၁၁	လ(ခွဲ)စံလောင်း	မိုင်းလင်းအုပ်စု	၁.၃	၉	၂၉၈	၁: ၃၃
၁၂	လ(ခွဲ)နမ့်အွန်	မိုင်းလင်းအုပ်စု	၀.၅၃	၇	၂၇၂	၁: ၃၉
၁၃	လ(ခွဲ)မ(၂)နမ့်လန်	နမ့်လန်အုပ်စု	၀.၇၅	၁၂	၅၄၉	၁: ၄၆
၁၄	လ(ခွဲ)တာပုလဲ	ဆွန်လုံအုပ်စု	၀.၃၃	၆	၁၅၂	၁: ၂၅
၁၅	လ(ခွဲ)နားပန်	လောင်ခွန်အုပ်စု	၂.၀၈	၈	၁၂၉	၁: ၁၆
၁၆	လ(ခွဲ)မန်ဟဲ	မန်ဟဲအုပ်စု	၃.၃၃	၈	၁၈၀	၁: ၂၂
၁၇	လ(ခွဲ)ဟိုခိုမန်ကတ်	ဟိုခိုအုပ်စု	၀.၅၁	၅	၁၂၁	၁: ၂၄
မြို့နယ်ချုပ်			-	၁၄၁	၄၂၂၆	၁: ၃၀

(စ) မူလတန်းလွန် ကျောင်းများ

စဉ်	မြို့နယ်	ကျောင်းအရေအတွက်	ဆရာ/ဆရာမ ဦးရေ	ကျောင်းသား/သူ ဦးရေ	ဆရာနှင့်ကျောင်းသား အချိုး
၁	သီပေါ	၃၀	၁၃၉	၃၄၁၂	၁: ၂၄
မြို့နယ်ချုပ်		၃၀	၁၃၉	၃၄၁၂	၁: ၂၄

(ဆ) အမက ကျောင်းများ

စဉ်	ကျောင်းအရေအတွက်	ဆရာ/ဆရာမ ဦးရေ	ကျောင်းသား/သူ ဦးရေ	ဆရာနှင့်ကျောင်းသား အချိုး
၁	၁၂၈	၂၈၃	၇၀၃၄	၁: ၂၅

(ဇ) မူလတန်းကြိုကျောင်း

စဉ်	ကျောင်းအမည်	တည်နေရာ	ဆရာ/ဆရာမ ဦးရေ	ကျောင်းသား/သူ ဦးရေ	အချိုး
၁	အထက(၁)သီပေါ	တောင်မြို့ရပ်ကွက်	၂	၂၅	၁: ၁၂
၂	အထက(၂)သီပေါ	ဇာတ်စုရပ်ကွက်	၂	၃၀	၁: ၁၅
၃	အထက(၃)သီပေါ	မြန်မာရပ်ကွက်	၂	၂၀	၁: ၁၀
၄	အထက(ခွဲ)ဘော်ကြို	ဘော်ကြိုအုပ်စု	၂	၄၃	၁: ၂၁
၅	အထက(ခွဲ)နမ့်လန်	နမ့်လန်အုပ်စု	၂	၅၁	၁: ၂၅
၆	လ(ခွဲ)မ(၂)နမ့်လန်	နမ့်လန်အုပ်စု	၂	၃၂	၁: ၁၆
၇	လ(ခွဲ)မ(၃)နမ့်လန်	နမ့်လန်အုပ်စု	၂	၅၈	၁: ၂၉
၈	လ(ခွဲ)မ(၁)သီပေါ	ရွှေကျောင်းရပ်ကွက်	၁	၂၄	၁: ၂၄
၉	လ(ခွဲ)မ(၄)သီပေါ	မြို့လယ်ရပ်ကွက်	၁	၂၀	၁: ၂၀
၁၀	အမက(၅)နမ့်လန်	နမ့်လန်အုပ်စု	၁	၁၁	၁: ၁၁
၁၁	အထကနမ့်လန်	နမ့်လန်အုပ်စု	၂	၃၇	၁: ၁၈
မြို့နယ်ချုပ်			၁၉	၃၅၁	၁: ၁၈

(ဈ) ဘုန်းတော်ကြီးသင် ပညာရေးကျောင်း

စဉ်	ကျောင်းအမည်	တည်နေရာ	ဆရာ/ဆရာမ ဦးရေ	ကျောင်းသား/သူ ဦးရေ	အချိုး
၁	မူလွန်(ရေဟော်)	ပန်းတိမ်တောင်ရပ်ကွက်	၁၄	၆၀၀	၁: ၄၂
၂	အမက(ဓမ္မသုခ)	မြန်မာရပ်ကွက်	၅	၁၃၉	၁: ၂၇
၃	အမက(ရွှေမောင်း)	စံဖိတ်အုပ်စု	၉	၂၁၂	၁: ၂၃
၄	အမက(ဝမ်စိမ်း)	ဝမ်စိမ်းကျေးရွာ	၂၁	၄၀၇	၁: ၁၉
၅	အမက(ကုန်းကော်)	ကုန်းကော်ကျေးရွာ	၈	၁၃၃	၁: ၁၆
၆	အမက(ခေးနင်း)	ခေးနင်းကျေးရွာ	၈	၁၄၄	၁: ၁၈
၇	အမက(ဆီထောက်)	ဆီထောက်ကျေးရွာ	၄	၉၁	၁: ၂၂

စဉ်	ကျောင်းအမည်	တည်နေရာ	ဆရာ/ဆရာမ ဦးရေ	ကျောင်းသား/သူ ဦးရေ	အချိုး
၈	အမက(လုပ်ယုံး)	လုပ်ယုံးကျေးရွာ	၅	၁၈၈	၁: ၃၇
၉	အမက(ဝမ်လီ)	ဝမ်လီကျေးရွာ	၁၆	၂၅၁	၁: ၁၅
မြို့နယ်ချုပ်			၉၀	၂၁၆၅	၁: ၂၄

(င) ကျောင်းနေအရွယ်ကလေးများ ကျောင်းအပ်နှံမှု

စဉ်	မြို့နယ်	(၅)နှစ်ပြည့်ကလေး			ကျောင်းအပ်နှံမှု			ကျောင်း အပ်နှံမှု %
		ကျား	မ	ပေါင်း	ကျား	မ	ပေါင်း	
၁	သီပေါ	၁၈၄၉	၁၈၅၅	၃၇၀၄	၁၈၄၉	၁၈၅၅	၃၇၀၄	၁၀၀%
မြို့နယ်ချုပ်		၁၈၄၉	၁၈၅၅	၃၇၀၄	၁၈၄၉	၁၈၅၅	၃၇၀၄	၁၀၀%

(စ) တက္ကသိုလ်ဝင်တန်း အောင်မြင်မှု

စဉ်	မြို့နယ်	၂၀၁၈-၂၀၁၉				၂၀၁၉-၂၀၂၀			
		စာရင်းရှိ	ဖြေဆို	အောင်မြင်	%	စာရင်းရှိ	ဖြေဆို	အောင်မြင်	%
၁	သီပေါ	၈၆၂	၈၀၈	၂၅၂	၃၁.၁၉	၈၉၉	၈၃၆	၂၃၆	၂၈.၂၃
မြို့နယ်ချုပ်		၈၆၂	၈၀၈	၂၅၂	၃၁.၁၉	၈၉၉	၈၃၆	၂၃၆	၂၈.၂၃

(ဆ) စာတတ်မြောက်မှုရာခိုင်နှုန်း

စဉ်	မြို့နယ်	မြို့နယ် လူဦးရေ	(၁၅)နှစ်အထက် လူဦးရေ	စာတတ်မြောက် ဦးရေ	စာတတ်မြောက်မှု နှုန်း
၁	သီပေါ	၁၉၃၁၇၀	၁၃၆၀၁၈	၁၃၅၂၂၈	၇၀.၀၀
မြို့နယ်ချုပ်		၁၉၃၁၇၀	၁၃၆၀၁၈	၁၃၅၂၂၈	၇၀.၀၀

(ဇ) သင်ကြားမှု၊ သင်ယူမှု၊ အထောက်အကူပြုစာသင်ခန်းများ ဖွင့်လှစ်နိုင်မှုအခြေအနေ

(၁) အထက ကျောင်းများ

စဉ်	မြို့နယ်	အထက်တန်းကျောင်း					
		စာရင်း ရှိ	Media တပ်ပြီး	3PLT တပ်ပြီး	2PLT တပ်ပြီး	1PLT တပ်ပြီး	ပေါင်း
၁	သီပေါ	၉	၇	၁	၁	-	၉
မြို့နယ်ချုပ်		၉	၇	၁	၁	-	၉

(၂) အလက ကျောင်းများ

စဉ်	မြို့နယ်	အလယ်တန်းကျောင်း					
		စာရင်း ရှု	Media တပ်ပြီး	3PLT တပ်ပြီး	2PLT တပ်ပြီး	1PLT တပ်ပြီး	ပေါင်း
၁	သီပေါ	၆	၁	၁	၂	၂	၆
မြို့နယ်ချုပ်		၆	၁	၁	၂	၂	၆

(၃) အမက ကျောင်းများ

စဉ်	မြို့နယ်	မူလတန်းကျောင်း					
		စာရင်း ရှု	Media တပ်ပြီး	3PLT တပ်ပြီး	2PLT တပ်ပြီး	1PLT တပ်ပြီး	ပေါင်း
၁	သီပေါ	၁၇၅	-	-	၉	၁၆၆	၁၇၅
မြို့နယ်ချုပ်		၁၇၅	-	-	၉	၁၆၆	၁၇၅

(၅) စာကြည့်တိုက်များ ဖွင့်လှစ်နိုင်မှု

စဉ်	မြို့နယ်	အုပ်ချုပ်ရေး	ပညာရေး	ပြန်ဆက်	ဘုန်ကြီးကျောင်း	အခြား	ပေါင်း
၁	သီပေါ	-	၁၉၇	၁၈	-	-	၂၁၅
မြို့နယ်ချုပ်		-	၁၉၇	၁၈	-	-	၂၁၅

ကျန်းမာရေးကဏ္ဍ

၄၂။ သီပေါမြို့နယ်၏ ကျန်းမာရေးကဏ္ဍဆိုင်ရာ အချက်အလက်များမှာ အောက်ပါအတိုင်း ဖြစ်ပါသည် -

(က) ဆေးရုံများ

စဉ်	ဆေးရုံအမည်	တည်နေရာ	အစိုးရ/ ပုဂ္ဂလိက	ကုတင် အရေအတွက်
၁	ပြည်သူ့ဆေးရုံ	သီပေါမြို့နယ်	အစိုးရ	၁၀၀ ကုတင်ဆံ့ (၁) ရုံ
၂	တိုက်နယ်ဆေးရုံ (နမ့်လန်)	နမ့်လန်အုပ်စု	အစိုးရ	၂၅ ကုတင်ဆံ့ (၁) ရုံ
၃	တိုက်နယ်ဆေးရုံ (ဆင်ကျော့)	ဆင်ကျော့အုပ်စု	အစိုးရ	၁၆ ကုတင်ဆံ့ (၁) ရုံ
မြို့နယ်ချုပ်		(၃) ရုံ	-	-

(ခ) ဆေးပေးခန်းများ

စဉ်	ဆေးပေးခန်းအမည်	တည်နေရာ	အစိုးရ/ ပုဂ္ဂလိက	ကုသသည့်ရောဂါ အမျိုးအစား
၁	နားညါဆေးပေးခန်း	ဆင်ကျော့အုပ်စု	အစိုးရ	-
၂	ပန်ဟုန်းဆေးပေးခန်း	ပန်ဟုန်းအုပ်စု	အစိုးရ	-
မြို့နယ်ချုပ်	(၂)ခု	-	-	-

(ဂ) ကျေးလက်ကျန်းမာရေး ဌာန/ ဌာနခွဲ

စဉ်	ကျေးလက်ကျန်းမာရေးဌာနအမည်	တည်နေရာ
၁	နမ့်လန် RHC	နမ့်လန်ကျေးရွာ
၂	ဆောင်ကြဲ RHC	ဆောင်ကြဲကျေးရွာ
၃	နောင်အန် RHC	နောင်အန်ကျေးရွာ
၄	ဘော်ကြို RHC	ဘော်ကြိုကျေးရွာ
၅	ပုံလျှန်း RHC	ပုံလျှန်းကျေးရွာ
၆	ဆင်ကျော့ RHC	ဆင်ကျော့ကျေးရွာ
	ကျေးလက်ကျန်းမာရေးဌာနခွဲအမည်	
၁	မန်လီ	မန်လီကျေးရွာ
၂	မန်မွန်း	မန်မွန်းကျေးရွာ
၃	မန်ခိုင်း	မန်ခိုင်းကျေးရွာ
၄	နမ့်မော်ဆွေ	နမ့်မော်ဆွေကျေးရွာ
၅	တွန်ကြိုင်း	တွန်ကြိုင်းကျေးရွာ
၆	မိုင်းခေး	မိုင်းခေးကျေးရွာ
၇	မန်ပန်း	မန်ပန်းကျေးရွာ
၈	မန်မွန်းခေး	မန်မွန်းခေးကျေးရွာ
၉	ပန်မိတ်	ပန်မိတ်ကျေးရွာ
၁၀	နားမခေါ်	နားမခေါ်ကျေးရွာ
၁၁	လွယ်မောက်	လွယ်မောက်ကျေးရွာ
၁၂	ကုန်းသာ	ကုန်းသာကျေးရွာ
၁၃	ကွန်ဟောက်	ကွန်ဟောက်ကျေးရွာ
၁၄	မန်ဆန်း	မန်ဆန်းကျေးရွာ
၁၅	လောင်ခွန်	လောင်ခွန်ကျေးရွာ
၁၆	မိုးတေ	မိုးတေကျေးရွာ
၁၇	မိုင်းတုံ	မိုင်းတုံကျေးရွာ
၁၈	မန်မော်	မန်မော်ကျေးရွာ
၁၉	မန်နောင်	မန်နောင်ကျေးရွာ

စဉ်	ကျေးလက်ကျန်းမာရေးဌာနအမည်	တည်နေရာ
၂၀	ပန်ဟုံး	ပန်ဟုံးကျေးရွာ
၂၁	ကုန်းညောင်	ကုန်းညောင်ကျေးရွာ
၂၂	နမ္မ	နမ္မကျေးရွာ
၂၃	ဖာတုတ်	ဖာတုတ်ကျေးရွာ
၂၄	နားလှိုင်	နားလှိုင်ကျေးရွာ

(ဃ) ကျန်းမာရေး စောင့်ရှောက်မှု

စဉ်	မြို့နယ်	လူဦးရေ	ဆရာဝန်မှ ကျန်းမာရေး စောင့်ရှောက်မှုနှုန်း		သူနာပြုမှ ကျန်းမာရေး စောင့်ရှောက်မှုနှုန်း		လက်ထောက် ကျန်းမာရေးမှူးမှ ကျန်းမာရေး စောင့်ရှောက်မှုနှုန်း	
			ဆရာဝန် ဦးရေ	ဆရာဝန် နှင့် လူဦးရေ အချိုး	သူနာပြု ဦးရေ	သူနာပြု နှင့် လူဦးရေ အချိုး	လ/ထ ကျန်းမာ ရေးမှူး ဦးရေ	လ/ထ ကျန်းမာ ရေးမှူးနှင့် လူဦးရေ အချိုး
၁	သီပေါ	၁၉၃၁၇၀	၂၃	၁:၈၃၉၉	၆၃	၁:၃၀၆၆	၆	၁:၃၂၁၉၅
မြို့နယ်ချုပ်		၁၉၃၁၇၀	၂၃	၁:၈၃၉၉	၆၃	၁:၃၀၆၆	၆	၁:၃၂၁၉၅

(င) ဒေသတွင်း အများဆုံးဖြစ်တတ်သော ရောဂါများ

စဉ်	မြို့နယ်	ရောဂါအမျိုးအစား									
		ငှက်ဖျား		ဝမ်းလျှော		တီဘီ		ဝမ်းကိုက်		အသည်းရောင်	
		ဖြစ်	သေ	ဖြစ်	သေ	ဖြစ်	သေ	ဖြစ်	သေ	ဖြစ်	သေ
၁	သီပေါ	၅	-	၁၄၅၅	၁	၂၅၅	၄	၂၂၂	-	၆	-
မြို့နယ်ချုပ်		၅	-	၁၄၅၅	၁	၂၅၅	၄	၂၂၂	-	၆	-

(စ) HIV/AIDS - ရောဂါ ဖြစ်ပွား/ သေဆုံး ဦးရေ

စဉ်	မြို့နယ်	၂၀၁၈-၂၀၁၉		၂၀၁၉-၂၀၂၀	
		ဖြစ်	သေ	ဖြစ်	သေ
၁	သီပေါ	၁၈၂	၇	၁၂၁	၁၉
မြို့နယ်ချုပ်		၁၈၂	၇	၁၂၁	၁၉

(ဆ) ကျန်းမာရေးဆိုင်ရာ အညွှန်းကိန်းများ

စဉ်	မြို့နယ်	မိခင် ဦးရေ	ကလေး ဦးရေ	လူ(၁၀၀၀)လျှင်			
				မွေးနှုန်း	မိခင် သေနှုန်း	မွေးကင်းစ ကလေး သေနှုန်း	ကိုယ်ဝန် ပျက်နှုန်း
၁	သီပေါ	၃၈၃၉	၃၇၃၄	၂၀.၃၉	၁.၃၃	၆.၉၆	၂၉.၇
မြို့နယ်ချုပ်		၃၈၃၉	၃၇၃၄	၂၀.၃၉	၁.၃၃	၆.၉၆	၂၉.၇

လူမှုရေးအသင်းအဖွဲ့များ

၄၃။ သီပေါမြို့နယ်ရှိ လူမှုရေးအသင်းအဖွဲ့များဆိုင်ရာ အချက်အလက်များမှာ အောက်ပါအတိုင်း ဖြစ်ပါသည် -

(က) INGO

စဉ်	INGO အမည်	ရုံး/ရုံးခွဲတည်နေရာ	ဆောင်ရွက်သည့်လုပ်ငန်း
၁	Save The Children	ပန်းတိမ်တောင်ရပ်ကွက်	ပညာရေး၊ ကျန်းမာရေး
၂	MANA မူးယစ် ဆန့်ကျင်ရေးအသင်း	တောင်မြို့ရပ်ကွက်	မူးယစ်ဆေးစွဲလူနာများ အားဆေးကုသပေးခြင်း
မြို့နယ်ချုပ်	(၂)ဖွဲ့	-	-

(ခ) NGO (ဦးရေ)

စဉ်	မြို့နယ်	အမျိုးသမီး ရေးရာ	မိခင်/ကလေး အသင်း	စစ်မှုထမ်း ဟောင်း	ကြက်ခြေနီ	အရန်မီးသတ်
၁	သီပေါ	၁၂၂၅၄	၇၁၄၁	၁၈၃	၅၇၅	၄၈၀
မြို့နယ်ချုပ်		၁၂၂၅၄	၇၁၄၁	၁၈၃	၅၇၅	၄၈၀

(ဂ) အသင်းအဖွဲ့များ

စဉ်	အသင်းအဖွဲ့ အမည်	ရုံး/ရုံးခွဲ တည်နေရာ	မှတ်ပုံတင်အမှတ်	ဆောင်ရွက်သည့်လုပ်ငန်း
၁	ကျေးလက်ပညာရေးနှင့် ဖွံ့ဖြိုးရေးမဏ္ဍိုင်အဖွဲ့	အမှတ်(၁၇၆)၊ မမုံဟင်ရပ်၊ နမ့်လန်အုပ်စု၊ သီပေါမြို့နယ်	၁/ ပြည်တွင်း/ ၀၃၀၈	ကျေးလက်နေကလေးလူငယ်များ၏ ပညာရေးဖွံ့ဖြိုးတိုးတက်ရေးလုပ်ငန်းများ ဆောင်ရွက်ပေးခြင်း ။
၂	ရွှေသီပေါစိတ်တူကိုယ်တူ အသင်းအဖွဲ့	အမှတ်(၃၀/က)၊ ရွှေညောင်ပင်လမ်း၊ ပန်းတိမ်တောင်ရပ်ကွက်၊ သီပေါမြို့	၆/ သီပေါ/ ၀၀၁	ကျေးလက်နေပြည်သူများသို့ ချေးငွေလုပ်ငန်းများဆောင်ရွက်ပေးခြင်း။
၃	နယ်စည်းမခြားပရဟိတ (သီပေါ)အသင်း	အမှတ်(၁၄၃)၊ နယ်မြေ(၄)၊ ဇာတ်စုရပ်ကွက်၊ သီပေါမြို့	၆/ သီပေါ/ ၀၀၃	လူမှုကူညီရေးလုပ်ငန်းများ ဆောင်ရွက်ပေးခြင်း။
၄	အကျိုးဆောင်လူငယ် (သီပေါ)အသင်း	ဂျာမေဗလီ၊ နယ်မြေ(၉)၊ မြန်မာရပ်ကွက်၊ သီပေါမြို့	၆/ သီပေါ/ ၀၀၄	လူမှုကူညီရေးလုပ်ငန်းများ ဆောင်ရွက်ပေးခြင်း။
၅	ရွှေပါရမီ နာမူကူညီရေး (သီပေါ)အသင်း	နယ်မြေ(၄)၊ ဈေးရပ်ကွက်၊ သီပေါမြို့	၆/ သီပေါ/ ၀၀၅	နာရေးကူညီရေးလုပ်ငန်းများ ဆောင်ရွက်ပေးခြင်း။
၆	ကောင်းမှုရှင် (လူမှုကူညီရေး)အသင်း	ရေခဲစက်လမ်း၊ နယ်မြေ(၄)၊ မြန်မာရပ်ကွက်၊ သီပေါမြို့	၆/ သီပေါ/ ၀၀၆	လူမှုကူညီရေးလုပ်ငန်းများ ဆောင်ရွက်ပေးခြင်း။
၇	ဘော်ကြိုပရဟိတ လူမှုကူညီရေးအသင်း	ဘော်ကြိုအုပ်စု၊ သီပေါမြို့နယ်	၆/ သီပေါ/ ၀၀၇	လူမှုကူညီရေးလုပ်ငန်းများ ဆောင်ရွက်ပေးခြင်း။
၈	သီပေါလူငယ် (လူမှုကူညီရေး)အသင်း	နယ်မြေ(၈)၊ ပန်းတိမ်တောင်ရပ်ကွက်၊ သီပေါမြို့	၆/ သီပေါ/ ၀၀၈	လူမှုကူညီရေးလုပ်ငန်းများ ဆောင်ရွက်ပေးခြင်း။
၉	သီပေါမြို့နယ်ဒေသဖွံ့ဖြိုးတိုးတက်ရေး မိုးမခစက်လှေအသင်း	မဟော်ဂနီလမ်း၊ နယ်မြေ(၁)၊ ဈေးရပ်ကွက်၊ သီပေါမြို့	၆/ သီပေါ/ ၀၀၉	စက်လှေအသင်းဖွံ့ဖြိုးတိုးတက်ရေး လုပ်ငန်းများဆောင်ရွက်ခြင်း ။
၁၀	မြတ်မွန်စေတနာလူမှု ကူညီရေး(နာရေး)အသင်း	အောင်သပြေလမ်း၊ အနောက်ရပ်ကွက်၊ သီပေါမြို့	၆/ သီပေါ/ ၀၁၀	နာရေးကိစ္စရပ်များအား ကူညီဆောင်ရွက်ပေးခြင်း။
မြို့နယ်ချုပ်	(၁၀)သင်း	-	-	-

အားကစားနှင့် ဖျော်ဖြေရေးလုပ်ငန်းများ

၄၄။ သီပေါမြို့နယ်ရှိ အားကစားနှင့် ဖျော်ဖြေရေးလုပ်ငန်းများဆိုင်ရာ အချက်အလက်များမှာ အောက်ပါအတိုင်းဖြစ်ပါသည် -

စဉ်	မြို့နယ်	အားကစားကွင်း						ဖျော်ဖြေရေး		
		ဘောလုံး	ဘောလီဘော	ဘတ်စကက်	တင်းနစ်	ဂေါက်	အခြား	ရုပ်ရှင်ရုံ	ဝန်းခြံ	အခြား
၁	သီပေါ	၂	၁	-	၁	၁	-	-	-	-
	မြို့နယ်ချုပ်	၂	၁	-	၁	၁	-	-	-	-

အခန်း(၈)

ဘာသာရေးဆိုင်ရာ အချက်အလက်များ

ဗုဒ္ဓဘာသာဆိုင်ရာအဆောက်အဦးများနှင့် သာသနာဝင်ပုဂ္ဂိုလ်များ

၄၅။ သီပေါမြို့နယ်ရှိ ဗုဒ္ဓဘာသာဆိုင်ရာအဆောက်အဦးများနှင့် သာသနာဝင်ပုဂ္ဂိုလ်များဆိုင်ရာ အချက်အလက်များအား အောက်ပါအတိုင်းဖော်ပြအပ်ပါသည် -

(က) သာသနိကအဆောက်အဦးများ

စဉ်	မြို့နယ်	ဘုရား	စေတီ	ပုထိုး	ဘုန်းကြီးကျောင်း	သီလရှင်ကျောင်း	ဓမ္မာရုံ
၁	သီပေါ	၁၀	၁၈	-	၂၀၆	၂	၁
	မြို့နယ်ချုပ်	၁၀	၁၈	-	၂၀၆	၂	၁

(ခ) ရဟန်းသံဃာနှင့် သီလရှင်များ

စဉ်	မြို့နယ်	ရဟန်း	သာမဏေ	သီလရှင်
၁	သီပေါ	၇၃၉	၃၀၂၂	၄၉၅
	မြို့နယ်ချုပ်	၇၃၉	၃၀၂၂	၄၉၅

(ဂ) ထင်ရှားသည့်ဘုရား၊စေတီနှင့်ပုထိုးများ

စဉ်	မြို့နယ်	ဘုရား၊ စေတီ၊ ပုထိုး အမည်	တည်နေရာ
၁	သီပေါ	ဘော်ကြိုမှဋ္ဌောစေတီတော်	ဘော်ကြိုကျေးရွာ
၂	သီပေါ	အောင်ခြင်းရှစ်ပါးစေတီတော်	မဟာမြတ်မုနိဘုရားကြီး၊ အုတ်ကျင်းရပ်ကွက်
၃	သီပေါ	ဝိဇယမာန်အောင်စေတီ	မဟာမြတ်မုနိဘုရားကြီး၊

စဉ်	မြို့နယ်	ဘုရား၊ စေတီ၊ ပုထိုး အမည်	တည်နေရာ
			အုတ်ကျင်းရပ်ကွက်
၄	သီပေါ	ကိုးဆူတောင်စေတီ	ပန်စောက်မိန်းကျေးရွာ
၅	သီပေါ	ငါးဆူတောင်စေတီ	ပန်စောက်မိန်းကျေးရွာ
၆	သီပေါ	သုံးဆူတောင်	ပန်စောက်မိန်းကျေးရွာ
၇	သီပေါ	မြသိန်းတန်လွယ်မုစေတီ	စံဖိတ်ကျေးရွာ
၈	သီပေါ	နန်းဦးစေတီ	ဇာတ်စုရပ်ကွက်
၉	သီပေါ	ဝေဟင်ခါတုစေတီ	မြန်မာရပ်ကွက်
မြို့နယ်ချုပ်		(၉)ဆူ	

(ဃ) ထင်ရှားသည့်ဘုန်းတော်ကြီးကျောင်းများ

စဉ်	မြို့နယ်	ဘုန်းတော်ကြီးကျောင်းအမည်	တည်နေရာ
၁	သီပေါ	ဘိုးတော်ကျောင်း	ပန်းတိမ်တောင်ရပ်ကွက်
၂	သီပေါ	ရေဟော်ကျောင်း	ပန်းတိမ်တောင်ရပ်ကွက်
၃	သီပေါ	မြို့လယ်ကျောင်း	မြန်မာရပ်ကွက်
၄	သီပေါ	ဘော်ကြိုကျောင်း	ဘော်ကြိုကျေးရွာ
၅	သီပေါ	နမ့်လန်အလယ်ကျောင်း	နမ့်လန်ကျေးရွာ
မြို့နယ်ချုပ်		(၅)ကျောင်း	

အခြားဘာသာရေးအဆောက်အဦးများ

၄၆။ သီပေါမြို့နယ်ရှိ အခြားဘာသာရေးအဆောက်အဦးများနှင့်ဆိုင်သော အချက်အလက်များမှာ အောက်ပါအတိုင်းဖြစ်ပါသည် -

စဉ်	မြို့နယ်	ခရစ်ယာန်		အစ္စလာမ်		ဟိန္ဒူ		တရုတ်	
		မြို့	ကျေးလက်	မြို့	ကျေးလက်	မြို့	ကျေးလက်	မြို့	ကျေးလက်
၁	သီပေါ	၇	၈	၁	၃	၂	၃	၃	၉
မြို့နယ်ချုပ်		၇	၈	၁	၃	၂	၃	၃	၉

သမိုင်းဝင်ထင်ရှားသော အဆောက်အဦနှင့်နေရာများ

၄၇။ သီပေါမြို့နယ်ရှိ သမိုင်းဝင်ထင်ရှားသော အဆောက်အဦနှင့်နေရာများမှာ အောက်ပါအတိုင်း ဖြစ်ပါသည် -

စဉ်	မြို့နယ်	သမိုင်းဝင် အဆောက်အဦ	တည်နေရာ	ယဉ်ကျေးမှု ဇုန်အမည်	တည်နေရာ
၁	သီပေါ	စော်ဘွားဟော်နန်း	ဇာတ်စုရပ်ကွက်	-	-
မြို့နယ်ချုပ်		(၁)ခု	-	-	-

အခန်း(၉)

ဒေသဖွံ့ဖြိုးရေးဆိုင်ရာ အချက်အလက်များ

ဒေသဖွံ့ဖြိုးရေးလုပ်ငန်းများ ဆောင်ရွက်နိုင်မှုအခြေအနေ

၄၈။ သီပေါမြို့နယ်၏ ဒေသဖွံ့ဖြိုးရေးလုပ်ငန်းများ ဆောင်ရွက်မှုအခြေအနေမှာ အောက်ပါအတိုင်း ဖြစ်ပါသည် -

(က) ကျေးလက်ဒေသဖွံ့ဖြိုးတိုးတက်ရေးဦးစီးဌာနနှင့် ကျေးလက်လမ်းဦးစီးဌာနတို့မှ ဆောင်ရွက်သည့်လုပ်ငန်းများ

(ဝ) မြို့-ကျေးလက်၊ ကျေးရွာချင်းဆက်လမ်းများ

စဉ်	လမ်းအရေအတွက်	အရှည် (မိုင်-ဖာလုံ)	အမျိုးအစား									
			ကတ္တရာ		ကျောက်ချော		မြေသား		ဂဝံ		ကွန်ကရစ်	
			အရေအတွက်	မိုင်/ဖာလုံ	အရေအတွက်	မိုင်/ဖာလုံ	အရေအတွက်	မိုင်/ဖာလုံ	အရေအတွက်	မိုင်/ဖာလုံ	အရေအတွက်	မိုင်/ဖာလုံ
၁	၂	၂/၀	-	-	-	-	၂	၂/၀	-	-	-	-
မြို့နယ်ချုပ်	၂	၂/၀	-	-	-	-	၂	၂/၀	-	-	-	-

(၂) တံတားများ

စဉ်	တံတားအမည်	အရှည် (ပေ)	အမျိုးအစား	ဆောက်လုပ်မှုပုံစံ	
				အသစ်	ပြင်ထိန်း
----- မရှိပါ။ -----					

(၃) သောက်သုံးရေရရှိရေးလုပ်ငန်း

စဉ်	လုပ်ငန်း တည်နေရာ	အမျိုးအစားနှင့် အတိုင်းအတာ					အကျိုးပြု အိမ်ခြေ
		ရေ ကန်	ရေ တွင်း	အဝီစိ တွင်း	လျှို ပိတ်	မြစ် ရေတင်	
၁	နားလိုင်(နားအော်)	-	-	-	-	၁	၇၅
၂	မန်ကစ်	-	-	-	-	၁	၈၉
၃	ကောင်းဟုန်း	-	-	-	-	၁	၁၀၀
၄	ပန်ဟိုက်	-	-	-	၁	-	၅၆
၅	နောင်နွေး	-	-	-	-	၁	၈၀
၆	ကောင်းဟုန်း	-	-	-	၁	-	၅၄
၇	စံခမ်း	-	-	-	-	၁	၇၆
၈	နမ့်ချော	-	-	-	၁	-	၁၀၁
၉	နောင်နင်း	-	-	-	၁	-	၇၁
၁၀	ကွန်ဟောက်(မ)	-	-	-	-	၁	၁၁၇
၁၁	မန်နားကောင်းရိုင်း	-	-	-	-	၁	၆၀
၁၂	ကုန်းသာ	-	-	-	-	၁	၃၈၃
၁၃	ပုံဖမ်း	-	-	-	၁	-	၅၅
၁၄	လွယ်မောက်(နောင်ကလစ်)	-	-	-	-	၁	၉၀
မြို့နယ်ချုပ်		-	-	-	၅	၉	၁၄၀၇

(၄) လျှပ်စစ်မီးလင်းရေးလုပ်ငန်း

စဉ်	လုပ်ငန်း တည်နေရာ (ကျေးရွာ)	ဆောင်ရွက်သည့်နည်းလမ်း						အကျိုး ပြု အိမ်ခြေ
		မဟာ ဓါတ်အား	မီး စက်	နေရောင် ခြည်	လေ	ရေ အား	ဇီ ဝ	
၁	ဆိုင်းလိုင်	-	-	၃၂	-	-	-	၈၀
၂	နမ့်ကျိုင်း	-	-	၂၂	-	-	-	၃၇
၃	စယ်ခံ	-	-	၅၃	-	-	-	၉၂
၄	မန်နား	-	-	၅၀	-	-	-	၆၁
၅	နားလင်း	-	-	၂၆	-	-	-	၅၉
၆	နားအုံ	-	-	၈၉	-	-	-	၈၉
မြို့နယ်ချုပ်		-	-	၂၇၂	-	-	-	၄၁၈

၉၅
(၅) မြစိမ်းရောင်ကျေးရွာစီမံကိန်းလုပ်ငန်း

စဉ်	ကျေးရွာအမည်	အိမ်ခြေ	အိမ်ထောင်စု	ခွင့်ပြုငွေကျပ်(သိန်း)
၁	ဆိုင်လဲ	၈၀	၈၀	၃၀၀.၀၀၀
၂	ကောင်းလန်း	၁၂၄	၁၂၉	၃၀၀.၀၀၀
၃	ကုန်းညောင်	၁၇၀	၁၇၀	၃၀၀.၀၀၀
မြို့နယ်ချုပ်		၃၇၄	၃၇၉	၉၀၀.၀၀၀

(၆) ကျေးလက်အိမ်ရာဖွံ့ဖြိုးရေးလုပ်ငန်း

စဉ်	ကျေးရွာအမည်	ခွင့်ပြုအိမ်ခြေ	ပြီးစီးအိမ်ခြေ	ကုန်ကျငွေကျပ်(သိန်း)
----- မရှိပါ။ -----				

(၇) ကျေးလက်အိမ်သာလုပ်ငန်း

စဉ်	ကျေးရွာအမည်	ခွင့်ပြုလုံးရေ	ပြီးစီးလုံးရေ	ကုန်ကျငွေကျပ်(သိန်း)
----- မရှိပါ။ -----				

၉၆

(ခ) ၂၀၁၉-၂၀၂၀ခုရာဇာဏ္ဍာရေးနှစ်အတွင်း အစိုးရနှင့်ပြည်သူ့ဆောင်ရွက်သည့် ဒေသဖွံ့ဖြိုးရေးလုပ်ငန်းများ

စဉ်	လုပ်ငန်းအမည်	အရွယ်အစား/ အရှည်	ကုန်ကျငွေ			ပြီးစီးရက်
			အစိုးရ	ပြည်သူ	ပေါင်း	
လွှတ်တော်ဖွံ့ဖြိုးရေးလုပ်ငန်းများ						
၁	စိမ့်စမ်းရေးသွယ်	(၁)မိုင်	၄၅၀၀၀၀၀	၉၀၀၀၀၀	၅၄၀၀၀၀၀	၇.၆.၂၀၂၀
၂	စိမ့်စမ်းရေးသွယ်	(၁)မိုင်	၄၅၀၀၀၀၀	၉၀၀၀၀၀	၅၄၀၀၀၀၀	၃၁.၅.၂၀၂၀
၃	စိမ့်စမ်းရေးသွယ်	(၁)မိုင်	၄၅၀၀၀၀၀	၉၀၀၀၀၀	၅၄၀၀၀၀၀	၂.၆.၂၀၂၀
၄	စိမ့်စမ်းရေးသွယ်	(၁)မိုင်	၄၅၀၀၀၀၀	၉၀၀၀၀၀	၅၄၀၀၀၀၀	၄.၆.၂၀၂၀
၅	စိမ့်စမ်းရေးသွယ်	(၁)မိုင်	၄၅၀၀၀၀၀	၉၀၀၀၀၀	၅၄၀၀၀၀၀	၂၅.၆.၂၀၂၀
၆	စိမ့်စမ်းရေးတင်	(၁)မိုင်	၄၅၀၀၀၀၀	၁၅၀၀၀၀၀	၆၀၀၀၀၀၀	၂၅.၅.၂၀၂၀
၇	စိမ့်စမ်းရေးတင် ဂါလံ(၂၀၀၀)ဆုံအုတ်ရေကန် ရေစက်ရုံတည်ဆောက်ခြင်း	(၂၂၀၀)ပေ ၁၀'x ၆'x ၅' ၅'x ၅'x ၇'	၄၈၀၀၀၀၀	၅၀၇၈၀၀	၅၃၀၇၈၀၀	၁၁.၅.၂၀၂၀
၈	စိမ့်စမ်းရေးတင် ဂါ လံ(၂၀၀၀)ဆုံအုတ်ရေကန် ရေစက်ရုံတည်ဆောက်ခြင်း	(၂၂၀၀)ပေ ၁၀'x ၆'x ၅' ၅'x ၅'x ၇'	၄၈၀၀၀၀၀	၅၀၇၈၀၀	၅၃၀၇၈၀၀	၂၃.၆.၂၀၂၀
၉	ဗြူး+မြေရောခင်းခြင်း	၁၅၀၀'x ၁၂'x ၁၂"	၄၈၀၀၀၀၀	၁၉၀၀၀၀၀	၆၇၀၀၀၀၀	၂၅.၅.၂၀၂၀
၁၀	ဗြူး+မြေရောခင်းခြင်း	၁၅၀၀'x ၁၂'x ၁၂"	၄၈၀၀၀၀၀	၁၉၀၀၀၀၀	၆၇၀၀၀၀၀	၃၀.၆.၂၀၂၀
၁၁	ဗြူး+မြေရောခင်းခြင်း	၁၅၀၀'x ၁၂'x ၁၂"	၄၈၀၀၀၀၀	၁၉၀၀၀၀၀	၆၇၀၀၀၀၀	၃.၆.၂၀၂၀
၁၂	ကွန်ကရစ်လမ်း	၃၀၀'x ၁၄'x ၆"	၄၈၀၀၀၀၀	၈၀၀၀၀၀	၅၆၀၀၀၀၀	၅.၇.၂၀၂၀
၁၃	ကွန်ကရစ်လမ်း	၃၀၀'x ၁၂'x ၆"	၄၀၀၀၀၀၀	-	၄၀၀၀၀၀၀	၁.၆.၂၀၂၀
၁၄	ကွန်ကရစ်တံတား	၁၅'x ၁၄'x ၈'	၄၇၀၀၀၀၀	၈၇၆၀၀၀	၅၅၇၆၀၀၀	၂၀.၅.၂၀၂၀

စဉ်	လုပ်ငန်းအမည်	အရွယ်အစား/ အရှည်	ကုန်ကျငွေ			ပြီးစီးရက်
			အစိုးရ	ပြည်သူ	ပေါင်း	
၁၅	ကွန်ကရစ်တံတား	၁၅'x ၁၄'x ၈'	၄၇၀၀၀၀	၂၃၀၀၀၀	၇၀၀၀၀၀	၂၅.၆.၂၀၂၀
၁၆	ကွန်ကရစ်တံတား	၁၂'x ၁၄'x ၆'	၄၉၀၀၀၀	၂၀၀၀၀၀	၅၁၀၀၀၀၀	၁၇.၅.၂၀၂၀
၁၇	ကွန်ကရစ်တံတား	၁၅'x ၁၄'x ၈'	၄၇၀၀၀၀	၂၃၀၀၀၀	၇၀၀၀၀၀	၂၃.၅.၂၀၂၀
၁၈	ကွန်ကရစ်တံတား	၁၅'x ၁၄'x ၁၀'	၄၇၀၀၀၀	၂၃၀၀၀၀	၇၀၀၀၀၀	၁၅.၅.၂၀၂၀
၁၉	ကွန်ကရစ်တံတား	၁၅'x ၁၄'x ၈'	၄၇၀၀၀၀	၈၇၆၀၀၀	၅၅၇၆၀၀၀	၁၁.၆.၂၀၂၀
၂၀	ကွန်ကရစ်တံတား	၁၆'x ၁၄'x ၁၂'	၄၉၀၀၀၀	၅၄၀၀၀၀	၁၀၃၀၀၀၀	၁၈.၆.၂၀၂၀
၂၁	ရေတားတံ	၆၀'x ၃'x ၅'	၄၉၀၀၀၀	-	၄၉၀၀၀၀	၂၈.၅.၂၀၂၀
၂၂	ကျောင်းအုတ်ခြံစည်းရိုး ကာရံခြင်း	၁၆၃'x ၃'x ၅'	၂၀၀၀၀၀	၁၈၂၅၅၀	၃၈၂၅၅၀	၂၂.၅.၂၀၂၀
	ပေါင်း		၁၀၀၀၀၀၀၀	၂၉၅၉၂၈၅၀	၁၂၉၅၉၂၈၅၀	
ရှမ်းပြည်နယ်အစိုးရအဖွဲ့၏ ငွေလုံးငွေရှင်းရန်ပုံငွေဖြင့် ဆောင်ရွက်သည့် သောက်သုံးရေရရှိရေးလုပ်ငန်းများ						
၁	စက်ရေတွင်းတူးဖော်ခြင်း	(၂၂၀)ပေ	၅၀၀၀၀၀	၈၀၀၀၀၀	၅၈၀၀၀၀	၃၀.၉.၂၀၂၀
	ရေစက်ရုံဆောက်လုပ်ခြင်း	(၈ x ၈ x ၁၀)ပေ				
	ဂါလံ(၂၀၀၀)ဆွဲ အုတ် ရေကန်တည်ဆောက်ခြင်း	(၁၀ x ၈ x ၄.၃)ပေ				
၂	စက်ရေတွင်းတူးဖော်ခြင်း	(၂၂၀)ပေ	၅၀၀၀၀၀	၈၀၀၀၀၀	၅၈၀၀၀၀	၃၀.၉.၂၀၂၀
	ရေစက်ရုံဆောက်လုပ်ခြင်း	(၈ x ၈ x ၁၀)ပေ				
	ဂါလံ(၂၀၀၀)ဆွဲ အုတ် ရေကန်တည်ဆောက်ခြင်း	(၁၀ x ၈ x ၄.၃)ပေ				
၃	စိမ့်စမ်းရေတင်ခြင်း	(၃၀၀၀)ပေ	၅၀၀၀၀၀	၈၀၀၀၀၀	၅၈၀၀၀၀	၃၀.၉.၂၀၂၀

စဉ်	လုပ်ငန်းအမည်	အရွယ်အစား/ အရှည်	ကုန်ကျငွေ			ပြီးစီးရက်
			အစိုးရ	ပြည်သူ	ပေါင်း	
	ရောက်ရှိဆောက်လုပ်ခြင်း	(၅ x ၅ x ၇)ပေ				
	ဂါလံ(၂၀၀၀)ဆုံ	(၁၂ x ၆ x ၅)ပေ				
	အုတ်ရေကန်တည်ဆောက်ခြင်း					
၄	စိမ့်စမ်းရေသွယ်တန်းခြင်း	(၅၅၀၀)ပေ	၅၀၀၀၀၀	-	၅၀၀၀၀၀	၃၀.၉.၂၀၂၀
	ပေါင်း		၂၀၀၀၀၀၀	၂၄၀၀၀၀၀	၂၂၄၀၀၀၀၀	-
ကျေးလက်ဒေသဖွံ့ဖြိုးရေးရန်ပုံငွေဖြင့် ဆောင်ရွက်သည့် လုပ်ငန်း						
၁	သံကူကွန်ကရစ်တံတား	၁၅'x ၁၄'x ၈'	၂၅၀၀၀၀	၂၅၀၀၀၀	၅၀၀၀၀၀	၃၀.၉.၂၀၂၀
	ပေါင်း		၂၅၀၀၀၀	၂၅၀၀၀၀	၅၀၀၀၀၀	-

မြို့ပြစီမံကိန်း (Town Plan)နှစ်(၃၀)အတွက် မြေအသုံးချမှုဆိုင်ရာ လျာထားချက်

၄၉။ မြို့ပြစီမံကိန်း(Town Plan) နှစ်(၃၀)အတွက် မြေအသုံး ချမှုဆိုင်ရာ လျာထားချက်မှာ အောက်ပါအတိုင်း ဖြစ်ပါသည် -

စဉ်	မြို့နယ်	လျာထား မြေဧကပေါင်း	လျာထားမည့် မြေကွက်ပေါင်း	မှတ်ချက်
၁	သီပေါ	၅၄.၁၁	၁၂	ပန်စောက်မိန်းအုပ်စု၊ မြို့ဟောင်းကျေးရွာ၊ အကွက်အမှတ်(၃၅ + ၃၇)

အခန်း (၁၀)

အထွေထွေ

အခြား တင်ပြလိုသော အချက်များ

၅၀။ မရှိပါ။

နိဂုံး

၅၁။ သီပေါမြို့နယ်၏ ဒေသဆိုင်ရာအချက်အလက်များကို ဌာနဆိုင်ရာများမှ ပေးပို့သောအချက် အလက်များ၊ ဒေသဆိုင်ရာအချက်အလက် စာစောင်များ၊ မှတ်တမ်းများအပေါ်တွင် အခြေခံလျက် အကျဉ်းချုံး ပြုစုထားခြင်းဖြစ်ပါသည်။ ဒေသဆိုင်ရာအချက်အလက်များအား မှတ်တမ်းတင် စုစည်း တင်ပြခြင်းအားဖြင့် သီပေါမြို့နယ်တစ်ခုလုံး၏ အချက်အလက်နှင့် ဖွံ့ဖြိုးတိုးတက်မှုအခြေအနေ များကို လေ့လာသိရှိနိုင်ပြီး မိမိတို့၏လုပ်ငန်းများကို အထောက်အကူပြုမည်ဖြစ်ပါကြောင်း တင်ပြ အပ်ပါသည်။

မြို့နယ်အုပ်ချုပ်ရေးမှူး
မြို့နယ်အထွေထွေအုပ်ချုပ်ရေးဦးစီးဌာန
သီပေါမြို့နယ်

ရက်စွဲ၊ ၂၀၂၀ ပြည့်နှစ် ၊ စက်တင်ဘာလ(၃၀)ရက်